

ЧУДЕСА ПРИМОРЬЯ

ЖУРНАЛ О ТУРИЗМЕ, ОТДЫХЕ И ПУТЕШЕСТВИЯХ

ОСЕНЬ 2018

ЗАПОВЕДНЫЙ МАРШРУТ
ЗЕМЛЯ ЛЕОПАРДА

English Summary
Pages 70-72

МАРШРУТ ВЫХОДНОГО ДНЯ
ХАСАНСКИЙ РАЙОН

ВОСТОЧНОЕ КОЛЬЦО РОССИИ
ГИД ПО ДАЛЬНЕМУ ВОСТОКУ

ПОПРОБУЙ
ПРИМОРЬЕ

на вкус



Туристский путеводитель по Приморскому краю

1. Дальневосточный морской заповедник
2. Лазовский заповедник
3. Уссурийский заповедник
4. Кедровая Паадь заповедник
5. Сихотэ-Алиньский заповедник
6. Ханкайский заповедник
7. Международный аэропорт Кневичи
8. Амурский залив
9. Уссурийский залив
10. Солки "Брат" и "Сестра"
11. Кекуры "Два Брата"
12. Кравцовские водопады
13. Амгинский водопад
14. Еламовский водопад
15. Гора Ливадийская (Пидан)
16. Гора Облачная
17. Гора Фалаза
18. Гора Лыса
19. Хребет Чандалаз
20. Высота 611
21. Маяк на мысе Тамова
22. Мыс Поворотный
23. Полуостров Балюзек
24. Мыс Бригера
25. Макушинская пещера (Гора Зарод)
26. Пещера "Чертвы ворота"
27. Горнолыжная база в г. Арсеньеве
28. Горнолыжная база в г. Анисимовке (Грибановка)

29. Горнолыжная база в Лукьяновке
30. Горнолыжная база в Ануино
31. Горнолыжная база "Комета"
32. Транссибирская железнодорожная магистраль
33. Федеральная автомобильная трасса М60
34. Лотошские озера
35. Ипподром в селе Новогордеевке
36. Центры дайвинга
37. Школы гребли
38. Школы парусного спорта
39. Ворошиловская батарея (музей)
40. Бухта Спасения
41. Скально-скульптурный комплекс "Пар Драконов"
42. Мост через пролив Босфор Восточный
43. Национальный парк "Земля леопарда"
44. Шкотовские водопады
45. Смольные водопады
46. Воробей (гора Туманная)
47. Софари парк
48. Древняя область Шуйбен (исторический парк "Изумрудная долина")
49. Тисовая роща

50. Водопад "Бередей"
51. Проект «Палеодеревня»
52. Ипподром в селе Хмельницком
53. Ливадия
54. Полуостров Крabbе
55. Река Милоградовка (Ван-Чин)
56. Бохайские крепости

57. Село Красный Яр
58. Острова "Кекуры Бокланы"
59. Река Кема
60. Река Бикин
61. Тигринный питомник в селе Гайворон



Удивительное место, где название говорит само за себя: земля при море. Приморье занимает самую крайнюю часть юго-востока России. По суше граничит с Хабаровским краем, Китаем и Северной Кореей, а на востоке и юге омывается Японским морем. Максимальная протяженность края около 900 км. Наибольшая ширина около 280 км. Общая протяженность границ края 3000 км, из них морские – около 1500 км. В самом холодном месяце года – январе – среднемесячная температура составляет -20°С.

Самые теплые месяцы – июль и август. Средняя температура +20°С. Лучшее время года – это теплая, сухая, солнечная осень. На территории края более 6000 рек и большое количество озер. Самое крупное озеро – Ханка, является самым длинным пресноводным озером на Дальнем Востоке. В крае 6 заповедников, 13 заказников и 3 национальных парка. Площадь – 164 млн. 673 тыс. кв. км. Население – 1 947 263 чел. (2013 г.) Правый центр – г. Владивосток с населением 600 тыс. человек.

Дизайн: Татьяна Савиных, 2013



Туристско-информационный центр
Приморского края

Открой Приморский край! Проведи время с пользой!

Discover Primorsky Territory and Vladivostok
with the Tourist Information Centre!



ЧТО ПОСМОТРЕТЬ

Заповедники
Морские прогулки
Экскурсии по Владивостоку

WHAT TO SEE

Nature reserves
Marine Excursions
Vladivostok city tours



ЧЕМ ЗАНЯТЬСЯ

Фестивали
Городские и краевые праздники
Расписание работы выставок

WHAT TO DO

Festivals
City and Regional celebrations
Exhibitions' operating schedule



ГДЕ ПОЕСТЬ

Рестораны местной кухни
Популярные кафе
Гастрономические фестивали

WHERE TO EAT

Local cuisine restaurants
Well-liked cafés
Gastronomical festivals



ГДЕ ЖИТЬ

Отели
Хостелы
Базы отдыха

WHERE TO STAY

Hotels
Hostels
Resorts



Free maps and guide books
Бесплатные карты и
путеводители



ТИЦ для игроков
туристского бизнеса
Cooperation with stakeholders
for tourism

Офисы Туристско-информационного центра во Владивостоке:

- ул. Семёновская, 29 (ОТЕЛЬ «Lotte», 1 этаж)
- ул. Корабельная набережная, 1-а (Сувенирный магазин «VladGifts», вход с площади Борцам за власть Советов)
- Международный аэропорт Владивостока (1 этаж, зона выхода)

Offices:

- 29 Semenovskaya Str., Vladivostok
- 1A Korabelnaya naberezhnaya Str., Vladivostok («VladGifts» souvenir shop)
- Artyom, Knevichi International Airport, 1st floor (Arrival International)



- офисы «Туристско-информационного центра Приморского края»
- Tourist Information Centre of Primorsky Territory Offices



8 (423) 240-71-21



primtravelinfo@mail.ru



www.tour.primorsky.ru



@visitprimorye



@clubprimtravel

#visitprimorye #visit_primorye

Вся информация, а также
туристические карты и
путеводители предоставля-
ются бесплатно.

All information as well
as tourist maps and guide
books are provided for free.



ЧУДЕСА ПРИМОРЬЯ

ЖУРНАЛ О ТУРИЗМЕ,
ОТДЫХЕ И ПУТЕШЕСТВИЯХ

Учредитель и издатель
АНО «Туристско-информационный
центр Приморского края»

Адрес: г. Владивосток,
ул. Семеновская, 29
(Лотте Отель Владивосток, 1 этаж),
Телефон: (423) 240-71-21, 240-71-20
e-mail: primtravelinfo@mail.ru
travel@primorsky.ru
www.tour.primorsky.ru

Директор
Дарья Гусева

Редактор
Евгений Коновалов

Дизайн и верстка
Ирина Криволап

Над материалами номера
работали:

Антон Балашов, Виталий Берков,
Павел Ванифатов, Евгений Коновалов,
Ольга Кускова, Юрий Смитюк,
Ирина Теппер, Александр Хитров,
Вадим Шкодин

Фото на обложке:
Константин Овчинников

Корректур
Марина Асташкина

Перевод
Студия языковых переводов

Реклама
Ирина Теппер

Полная или частичная перепечатка
либо иное использование материалов,
опубликованных в настоящем издании,
без письменного разрешения издателя
не допускается.
За содержание рекламных материалов
редакция ответственности не несет.

Тираж 999 экз.

Отпечатано в типографии
«Полиграф Сервис Плюс»
Адрес: Россия, г. Владивосток,
ул. Русская, 65, корп.10
Телефон: (423) 234 59-01, 234 59-11
e-mail: psp95@mac.com
Сайт: psp95.ru

СОДЕРЖАНИЕ

6 **ТЕМА НОМЕРА**
Попробуй Приморье на вкус
Календарь гастрономических фестивалей

12 **ГОСТЬ НОМЕРА**
Константин Никифоров
Нужно создавать бренд русской дальневосточной кухни

18 **СОБЫТИЕ**
Приморью – 80 лет
Семь поводов для гордости за родной край

22 **МАРШРУТ ВЫХОДНОГО ДНЯ**
Хасанский район
Жемчужина Дальнего Востока

32 **АКТУАЛЬНО**
Восточное кольцо России
Развивать туризм на Дальнем Востоке лучше
вместе

58 **ЗАПОВЕДНЫЙ МАРШРУТ**
Национальный парк «Земля леопарда»
Пятнистая экзотика Приморья

62 **ИНТЕРВЬЮ**
Анастасия Ромеронова
Быть полезным обществу и родному краю


66 **КАЛЕНДАРЬ**
Семь главных событий осени 2018




Великолепная
семерка

25 СЕМЬ ЧУДЕС
ХАСАНСКОГО
РАЙОНА

64 СЕМЬ ИМЕННЫХ
ТОПОНИМОВ
ПРИМОРЬЯ





Дорогие друзья!

Приморский край по праву гордится своими кулинарными традициями. Познакомиться с феноменом дальневосточной кухни стремятся туристы с разных уголков мира, даже жители региона стали проявлять больше внимания к локальной кухне. Мы рады, что рестораторы идут в ногу со временем и развивают гастрономический туризм. В новом выпуске журнала «Чудеса Приморья» мы подробно рассказываем о самых популярных фестивалях и беседуем с рестораторами.

Журнал «Чудеса Приморья» станет не только гидом по фестивалям и значимым мероприятиям осени. Мы составили путеводители по самым интересным местам Приморского края, конечно, не забыли про маршрут выходного дня. Предлагаем вам вместе с нами отправиться в путешествие и посетить самые заповедные уголки нашего любимого края, окунуться в историю региона, пройти по следам диких кошек.

2018 год станет юбилейным для нашего любимого края. 80 лет - дата еще небольшая, но за это время было сделано много для развития региона. Благодаря усилиям влюбленных в Приморье людей мы увеличили турпоток и часто слышим восторженные отзывы туристов. Зачем жители всех континентов мира съезжаются в наш край и продолжают свое путешествие по Восточному кольцу России, читайте на страницах журнала «Чудеса Приморья».

Дарья Гусева, директор АНО «Туристско-информационный центр Приморского края»

Dear friends!

Here in Primorsky region we are proud of our culinary traditions. Tourists from different parts of the world are eager to be acquainted with the phenomenon of Russian Far Eastern cuisine, even local people began to show more attention to their cuisine. We are glad that restaurateurs keep up with the modern times and develop gastronomic tourism on their territory. In this “Wonders of Primorye” new edition, we describe in details most popular gastronomic festivals in our region and talk with local restaurateurs.

The “Wonders of Primorye” magazine will be not only a guide to festivals and significant events of this autumn. We have compiled guides to the most interesting places of Primorsky region including tours for the weekend. Now, we gladly invite you to take a tour with us to the unique and sanctuary corners of Primorsky region, where you get acquainted with its history while following the tracks of the wild cats.

Year 2018 is the anniversary year for our beloved region. 80 years is not quite a big date for the territory, but it consists of lots of events that has been done for the development of Primorsky region. Thanks to the efforts of people who are in love in Primorye, we have increased the flow of tourists and received many enthusiastic reviews from them. Why do people from all over the world come to our region and continue their journey through the Eastern ring of Russia, you will find out here on the pages of our “Wonders of Primorye” magazine.

Daria Guseva, director of ANO «Tourist Information Center of Primorsky Territory»

ПОПРОБУЙ ПРИМОРЬЕ на вкус

В 2017 году Владивосток признали городом с самой вкусной едой в России. Рейтинг лучших городов для любителей вкусно поесть составил Booking.com – мировой лидер в сфере онлайн-бронирования отелей. По признанию ресурса, самая обсуждаемая на сегодня тема в отзывах на сайте – еда. А в мире наблюдается настоящий бум гастрономического туризма.

ТЕКСТ: Евгений Коновалов

ФОТО: Виталий Берков, Юрий Смитюк, vladivostok.travel



Аналитики Booking.com составили рейтинг на основе рекомендаций, которые оставляют путешественники на сайте. Критерием для отбора в рейтинг было наличие 300 рекомендаций по данной теме. Пользователи Booking.com чаще всего за «еду» рекомендуют именно приморскую столицу.

Любопытно, что в российский топ-10 самых «вкусных» городов не попали ни Москва, ни Санкт-Петербург. Владивосток получил первое место за возможность насладиться свежими морепродуктами и попробовать паназийскую кухню. На втором месте оказался Суздаль со знаменитой суздальской медовухой, тройку лидеров замкнула Кострома, известная традиционными российскими сырами и домашними закусками. В топ-10 также вошли Псков, Калининград, Сочи, Нижний Новгород, Екатеринбург, Адлер и Геленджик.

Среди гурманов мира самыми популярными оказались страны Азии и Южной Америки. В первой тройке мирового рейтинга городов с самой вкусной кухней – Гонконг со знаменитыми димсами, Сан-Паулу с барбекю по-бразильски и Токио, где мишленовских ресторанов больше, чем в Нью-Йорке и Париже вместе взятых. Также в топ-10 попали города Греции, Австралии и Испании.

Как утверждает Booking.com, мир охватила страсть к гастрономическому туризму. Три четверти путешественников (75%) отмечают, что при выборе места для отдыха руководствуются наличием вкусной местной кухни. Удовольствие от возможности попробовать новые блюда делает отдых ярким и запоминающимся.

Владивосток по праву можно считать Меккой гастрономического туризма России. Здесь огромное количество разнообразных кафе и ресторанов, предлагающих посетителям не только блюда европейской, азиатской, кавказской кухни, но и исключительно местные деликатесы – дары моря и тайги.

Более того, сегодня в Приморье проводятся фестивали дальневосточной кухни. Концепция мероприятий основана или на предложении культовых продуктов (краба, гребешка, мидий) по сверхнизкой цене, или на массовом внедрении в ресторанный сегмент уникальных, но недооценённых дикоросов Уссурийской тайги, морских моллюсков и рыбы подлёдного лова. В 2018 году календарь гастрономических фестивалей в Приморье насчитывает около десятка мероприятий.

Фестиваль зимней рыбы

КОГДА: Навага: 15–25 февраля, Корюшка: 5–15 декабря

ГДЕ: рестораны Владивостока и Находки



Фестиваль посвящён дальневосточной рыбе первого и последнего подлёдного лова и состоит из двух частей: «Навага» в феврале и «Корюшка» в декабре. В фестивале зимней рыбы с «боевым хештегом» #занавагу участвовали восемь заведений Приморского края. По словам организаторов, ещё несколько лет назад жареная навага и корюшка были блюдами, которые приморцы готовили только дома, а туристам эти радости были и вовсе недоступны. Но с развитием гастрономического движения дальневосточной кухни шеф-повара стали внимательно относиться к локальным продуктам и рецептам домашней кулинарии.

В рамках февральского фестиваля рестораны Владивостока в течение 10 дней предлагали гостям традиционное блюдо дальневосточной кухни – жареную навагу – по цене 69 руб./100 г в классической и авторской подаче. Внушительная порция жареной рыбы с правильной золотистой корочкой в ресторанной подаче стоила порядка 250–300 рублей.



Дополнительно в фестивальное меню каждый ресторан мог включить любые блюда из зимней рыбы (навага, «зубарь», «писуч», камбала и другие).

Организаторы фестиваля обещают, что праздновать «вкусное» событие отныне можно будет дважды в году: в конце февраля – прощаться с зимой, поедая навагу, а в начале декабря – наслаждаться первым уловом корюшки.

Фестиваль мидий

КОГДА: 11–20 мая ГДЕ: рестораны Владивостока



В мае во Владивостоке с большим успехом прошёл первый фестиваль мидий. Мало кто даже из местных жителей знает, что региональные хозяйства марикультуры выращивают удивительно вкусные мидии в естественной среде. Не случайно были выбраны и даты фестиваля – в это время приморская мидия самая вкусная

и полезная. В первой половине мая моллюск готовится к нересту, набирает вес и становится особенно богат микроэлементами, минералами, витаминами группы В и аминокислотами. Кроме того, за счёт отличного состава воды Японского моря от вод северного побережья Европы, приморская мидия обладает более ярким вкусом, большим содержанием йода и минеральных солей. По словам управляющих и шеф-поваров, с первого дня фестиваля в ресторанах случилось настоящее нашествие. Гурманы в первые же два дня опустошили запасы мидий, рас-

считанные на несколько дней. Службы поставки рестораторов такого не могли спрогнозировать исходя из предыдущего опыта, поэтому в срочном порядке пришлось делать дополнительные закупки, чтобы подавать мидию на стол без перебоев. Здесь стоит отметить, что на протяжении всего фестиваля время пути продукта от морского дна до тарелки максимально короткое: то, что попадает в рестораны с фермы, съедается в течение 1–2 дней.

Организаторами фестиваля выступили команда проекта «Открой Владивосток» и Тихоокеанский туристический союз.

Фестиваль клубники

КОГДА: 23 июня **ГДЕ:** Спасск-Дальний, парк культуры и отдыха им. А. Борисова



Многие десятилетия Спасск-Дальний славился богатыми урожаями клубники. За спасской ягодой съезжались покупатели со всего Приморья. Ежегодный открытый городской фестиваль призван позиционировать Спасск как «Клубничную столицу Приморья».

В программе фестиваля много «вкусного и интересного»:

выставка-продажа клубники, дегустация блюд из клубники, концерт, конкурсы, выставка декоративно-прикладного искусства, детская игровая площадка, красочная фотозона и др.

Фестиваль проводится на нескольких площадках:

«Вкус лета» – для участников фестиваля, представляющих кулинарные блюда из клубники;

«Дары Спасских огородов» – для участников фестиваля, торгующих клубникой и другой местной огородной продукцией;

«Город мастеров» – для участников фестиваля, работающих в сфере торговли

сувенирной продукцией, организующих мастер-классы, ремесленников, предприятий, производящих сувениры и товары, сопутствующие туристской деятельности;

«Клубничка-малышка» – игровая детская площадка;

«Клубничное пати-фото» – работа фотозоны, бодиарт;

«Клубничный марафон» – спортивная площадка;

«Взятки с грядки» – читальный зал под открытым небом.

Также в рамках фестиваля проводятся конкурсы «Лучшая клубника выросла на моей грядке», «Вкус лета» (конкурс блюд из клубники) и фотоконкурс «Я люблю клубнику».

Фестиваль дальневосточных гребешков «На Гребне!»

КОГДА: июль, ноябрь

ГДЕ: рестораны Владивостока, Хабаровска, Южно-Сахалинска и Петропавловска-Камчатского.

Фестиваль «На Гребне!» посвящен одному из самых популярных дальневосточных морепродуктов – приморскому гребешку, настоящей жемчужине Японского моря. Гребешок издавна считался деликатесом, а в настоящее время стал одной из визитных карточек Дальнего Востока. Чтобы познакомить гостей с истинным вкусом этого продукта, главным условием фестиваля становится подача именно свежего гребешка. Все рестораны-участники сервируют гребешок прямо из аквариума по специальной цене.

В первом фестивале гребешков приняли участие 28

ресторанов из 8 городов России. В течение двух недель рестораны-участники предлагали гостям сет из трех живых гребешков с авторским соусом за 300 рублей и холодные закуски из морского деликатеса.

Первоначально планировалось, что фестиваль пройдет только на Дальнем Востоке, но рестораны из Екатеринбурга и Тюмени проявили инициативу и также вошли в состав участников. Таким образом, фестиваль с первого дня вышел за границы региона. Объем потребления живых гребешков в ресторанах за этот



период вырос в 3-5 раз в зависимости от города.

В дальнейшем планируется проводить два фестиваля гребешков в год: летний и зимний. Во время летнего фестиваля рестораны будут подавать холодные закуски из гребешков, а во время зимнего – горячие блюда, неизменным останется сет из свежих гребешков из аквариума по специальной цене. Второй фестиваль «На Гребне!» состоится в ноябре 2018 года. Организатором фестиваля выступает паназиатский ресторан Zuma

Фестиваль кофейной культуры Kofevostok

КОГДА: 6-8 июля **ГДЕ:** Владивостокский ГУМ и его «Старый Дворик»



Не только фестивалями еды гордится Приморский край. Фестиваль кофе Kofevostok легко может посоревноваться в количестве участников и проявленном интересе к этому событию и самому напитку. В 2016 году кофейные семинары, конкурсы и мастер-классы, которые сеть специализированных кофе-магазинов «Кафема» больше 10 лет проводила в своем помещении, вышли за пределы одной площадки. Поддерживая и развивая культуру потребления качественного кофе, на Дальнем Востоке и в России в целом образовался целый фестиваль, который стал уникальным «Новым годом для всех почитателей кофе».

Фестиваль Kofevostok-2018 проходил 6-8 июля на этажах «Большого ГУМа» и в прилегающем к нему Старом Дворике. За три дня Kofevostok посетили больше 10 тысяч человек. Гости дегустировали кофе, слушали лекции, танцевали, участвовали в семинарах и конкурсах, общались и покупали кофейное зерно, кружки, кофемолки, и кофеварки. Одной из самых зрелищных частей фестиваля стали дальневосточные отборочные туры международных кофейных чемпионатов. Участие в турах приняли 37 профессионалов со всего Дальнего Востока.

В рамках следующего фестиваля в 2019 году органи-



заторы планируют провести уже традиционную кофейную ярмарку, чемпионаты бариста, создать выделенную зону мастер-классов и дегустаций, лекторий. Участников и гостей ждет обширная программа «кофе+искусство», которая включает фотовыставку, музыкальную программу и кинопоказы.


Фестиваль меда «Анучино – медовое раздолье!»

КОГДА: 25 августа **ГДЕ:** село Анучино



Вот уже третий год в конце августа на берегу реки в селе Анучино проходит фестиваль меда «Анучино – медовое раздолье!». В первую очередь, это большая ярмарка меда и продуктов пчеловодства. Здесь представлены все сорта меда, производимые в Приморском крае.

На празднике организована фестивальная пасека с демонстрационной экспозицией пчеловодного инвентаря от истоков развития пчеловодства на территории Приморья и до современных дней. Участники фестиваля могут почувствовать себя в роли пчеловода, познакомиться с жизнью пчелиной семьи с помощью



демонстрационного улья, накачать мед и зарядиться положительной энергией.

На гастрономической площадке во время проведения фестиваля готовят большой фестивальный торт-медовик, который могут попробовать все желающие.

Для определения лучшего



меда проводится дегустация всех медов, представленных на выставке. По итогам голосования определяется лучший мед и победителю выдается сертификат «Лучший мед фестиваля меда «Анучино – медовое раздолье!»

Завершает праздник вечерняя Медовая дискотека.



Фестиваль камчатских крабов «Держи Краба!»

КОГДА: 17-27 сентября **ГДЕ:** рестораны Дальнего Востока

С советских времен известен лозунг «Всем попробовать пора бы, как вкусны и нежны крабы». Этот призыв, наконец, становится реальностью благодаря фестивалю «Держи краба!». Среди всех дальневосточных морепродуктов краб занимает особое место. Краб всегда был символом роскоши и богатства, предметом нацио-

штуки на компанию из четырех-шести человек. В 2017 году фестиваль было решено сделать двухнедельным, чтобы все гости успели насладиться деликатесным продуктом, а также расширить географию и подключить другие города Дальнего Востока. К тому же высокий интерес фестиваль вызвал и у туристов – некоторые путешественники из Китая и Кореи начали бронировать места «за крабом» в ресторанах еще зимой.

С 2018 года фестиваль станет общероссийским и объединит лучшие рестораны в крупных городах страны. На Дальнем Востоке камчатский краб будет продаваться по специальной цене, которая остается неизменной на протяжении всех лет существования фестиваля – всего 900 рублей за килограмм, что гораздо ниже закупочной стоимости. Это стало возможным благодаря сотрудничеству с рыбаками Дальнего Востока. Важная особенность – краб подается к столу живым (все рестораны-участники оборудованы аквариумами), взвешивается и затем готовится для гостя. А в ресторанах России гостям предложат по фестивальной цене крабовые клешни с авторскими соусами от шеф-поваров.

Каждый год программа фестиваля становится все насыщеннее, помимо предложения по меню добавляются мастер-классы, специальные мероприятия и гастрольные ужины. По традиции крабовый ужин-закрытие фестиваля, который объединяет лучших поваров, проходит в Паназиатском ресторане Zuma.

нальной гордости и одним из самых популярных продуктов на экспорт. Познакомить россиян со вкусом главного российского деликатеса – одна из задач фестиваля «Держи Краба!».

Впервые фестиваль прошел в 2016 году во Владивостоке, продлился всего неделю и стал самым заметным гастрономическим событием в жизни города – горожане и туристы съели за семь дней пару тонн краба. Спрос был настолько высок, что в ресторанах пришлось вводить ограничения на продажу краба – не более одной

Фестиваль «О, да! Еда!»

КОГДА: 1-2 сентября **ГДЕ:** Владивосток, Водно-спортивная станции ТОФ



Большой летний фестиваль «О, да! Еда!» – это одно из главных городских событий в популярном сегодня формате пикника, которое в течение 5 лет проводится в разных городах России: Москве, Санкт-Петербурге, Казане, Нижнем Новгороде, Пятигорске, Екатеринбурге, Севастополе и теперь Владивостоке.

Успех фестиваля обусловлен гармоничным сочетанием самых актуальных элементов современного культурного до-

суга – гастрономии, музыки, спорта, уличного искусства.

В дни проведения гостям предоставляется уникальная возможность попробовать в одном месте блюда европейской, средиземноморской, паназиатской кухни, в том числе азиатский стритфуд и барбекю. Будет и особое фестивальное меню, разработанное участниками специально для мероприятия. Широко будут представлены кондитерские

изделия. В рамках фестиваля пройдет любительский кофейный чемпионат от «Кафемы».

Помимо дегустаций блюд и напитков, гости фестиваля могут посетить лекции лучших шеф-поваров, фуд-фотографов и фуд-блогеров, сомелье и бариста, маркетологов и прочих экспертов ресторанной индустрии, посостязаться в турнире по уличному баскетболу, прийти квесты, насладиться выступлением музыкальных групп, посмотреть кино в вечернем кино-театре под открытым небом.

В общем, фестиваль «О, да! Еда!» – это большой семейный праздник под открытым небом, объединяющий активных горожан вне зависимости от их возраста, интересов и вкуса.

КСТАТИ

С мая 2017 года на Дальнем Востоке реализуется программа развития дальневосточной кухни Pacific Russia Food. Цель программы – сделать Владивосток, Приморье и Дальний Восток гастрономическим регионом, где жители осознанно предпочитают местные продукты и блюда, государство поддерживает ответственных производителей, а туристы из России и АТР стремятся за новыми уникальными гастрономическими впечатлениями.



Фестиваль тайги

КОГДА: 29 сентября–14 октября

ГДЕ: рестораны Владивостока и Уссурийска, арт-парк «Штыковские пруды».

Фестиваль тайги – это ежегодный праздник, придуманный для того, чтобы показать жителям и гостям Дальнего Востока уникальность и ценность Уссурийской тайги. Слоган фестиваля: «Человек для тайги, тайга для человека!».

Первый фестиваль тайги в 2017 году проходил на нескольких площадках Владивостока и края и совместил в себе детали событийного, гастрономического, а также познавательного туризма, объединив организации из различных сфер.

Гастрономический блок мероприятия предлагал го-

стям огромный выбор блюд и угощений, приготовленных как профессионалами, так и любителями. В течение недели в меню ресторанов-участников фестиваля тайги появилось специальное предложение по блюдам и напиткам с таёжными продуктами. Участниками гастрономической недели тайги стали 16 заведений Владивостока и Уссурийска. Концепция фестиваля – свободное творчество: в отличие от фестивалей, основанных на монопродукте, здесь шефы не ограничены жёстким техзаданием и могут в полной мере



выразить свой авторский подход к гастрономии.

Частью гастрономической истории стали и производители продуктов: мёда, дикоросов, папоротника, чая, натуральных напитков из диких ягод и растений. Всё это было представлено гостям фестиваля на таёжной ярмарке, прошедшей 1 октября в рамках завершающего праздника «Фестиваль тайги» в арт-парке «Штыковские пруды».

Второй Фестиваль тайги пройдёт с 29 сентября по 14 октября 2018 года.

ТЕКСТ: Ольга Кускова

Константин НИКИФОРОВ, управляющий Port Cafe:

«Для развития гастротуризма нужно активно создавать бренд русской дальневосточной кухни»

Гастрономический туризм становится одним из самых быстрорастущих направлений во внутреннем туризме – фестивали, мастер-классы, гастротуры. Рестораторы и сфера гостеприимства проявляют завидный креатив. И все большую роль в нашей жизни, в жизни туристов играет так называемая «экономика впечатлений». Нередки случаи, когда впечатления от гастрономических изысков и увиденных достопримечательностей равноценны, а порой первые даже оказываются гораздо сильнее. Своими размышлениями о том, как и почему гастрономия и ресторанный бизнес в последнее время становятся «магнитом» в туризме, который притягивает внутренних и иностранных туристов, поделился управляющий Port Cafe Константин Никифоров. Его почти 20-летняя работа в ресторанном бизнесе, когда пройдены все пути – от официанта до управляющего, – позволяет делать интересные наблюдения и выводы, а также строить далеко идущие планы.

- СЕГОДНЯ ГАСТРОНОМИЧЕСКИЙ ТУРИЗМ НАБИРАЕТ ОБОРОТЫ. С ЧЕМ ЭТО СВЯЗЫВАЕТЕ?

- В нашей стране это направление стали популяризировать не так давно. И для большинства отечественных туристов оно связано с посещением Италии, Франции, Японии. Но гастротуризм – это не только поездки за границу. Это возможность продемонстрировать наш потенциал и иностранным гостям – показать русскую и дальневосточную кухню. И россияне так же могут устроить вкусное путешествие по регионам своей страны, в том числе и по Дальнему Востоку. В Приморье гастрономическое направление только начинает набирать обороты. За счет чего? Факторов много. Рестораторы не стоят на месте. Турбизнес ищет новые пути привлечения туристов. Административные структуры вносят свою лепту – проводятся масштабные мероприятия, выставки, на которые приезжает масса людей. Сказывается и ценовая политика. В тех же странах Азии краб стоит дороже, чем в России, и морепродукты всегда идут на ура. Не стоит забывать и про девальвацию рубля – в Россию сейчас стало просто выгодно ездить.

Общаясь с коллегами, я отметил такую тенденцию – в наших ресторанах стало значительно больше гостей из западных регионов России, особенно из Москвы и Санкт-Петербурга. Для них многие блюда – это настоящее открытие. Взять хотя бы нашу медведку. Для жителей западных регионов это картофельный жук, а здесь медведка дальневосточная – большая креветка. Или папоротник. На западе его приготовлением фактически не интересуются, а у нас любая хозяйка предложит из него несколько коронных блюд. Часто гости спрашивают: «Что вы можете порекомендовать?». А у нас такие меню, что рекомендовать можно все. И ходить в эти рестораны можно несколько дней подряд!

- ЧТО НАМ НЕОБХОДИМО ДЛЯ РАЗВИТИЯ ГАСТРОТУРИЗМА И ЧЕГО НАМ НЕ ХВАТАЕТ?

- Обособленным гастротуризм быть не может. Он должен развиваться параллельно с другими направлениями туризма и сферой гостеприимства. Мы же, когда едем в Японию или Вьетнам, не ставим перед собой цель организации поездки только ради еды. Хочется увидеть архитектуру, посетить музеи, заглянуть в театры и галереи, стать участ-

никами каких-то праздников, позагорать на пляже. Но и гастрономия, национальная кухня – это тоже часть культуры. Вряд ли за границей при знакомстве с культурой и традициями той или иной страны мы пойдем в русский ресторан.

Для того, чтобы гастротуризм развивался в регионе, мы должны определиться: это будет стратегическая линия, будем ли мы ставить на это направление? Если да, то нужно активно создавать бренд русской дальневосточной кухни. Отрабатывать рецептуру и вкладываться в маркетинг. В мире есть успешные примеры – невероятно популярная ныне нордическая кухня была создана с нуля буквально за десяток лет. У нас первые шаги в этом направлении делаются: проводятся гастрономические фестивали, в 2017 году декларирована программа Pacific Russia Food. Есть осознание того, что необходимо объединить усилия бизнеса и власти в формате государственно-частного партнерства, которое будет воплощать эту программу в жизнь с учетом интересов всех сторон. И заниматься этим надо не от случая к случаю, а стиснув зубы, работать, работать и работать, ежедневно и ежедневно.

- А КАК ВЫ ВИДИТЕ ВЫСТРАИВАНИЕ ОТНОШЕНИЙ МЕЖДУ РЕСТОРАНАМИ И ТУРКОМПАНИЯМИ, МЕЖДУ ОРГАНИЗАТОРАМИ СОБЫТИЙНЫХ МЕРОПРИЯТИЙ, ЧТОБЫ СОЗДАТЬ КРЕПКУЮ СВЯЗЬ?

- По сути надо, чтобы и мы к ним, и они к нам. Хотя взаимодействие между рестораторами и туркомпаниями пока не такое масштабное, как хочется. Одни ждут, что к ним привезут людей, другие – что им окажут услугу. Гастропродукт формировать в рамках региона нужно грамотно и целенаправленно, его надо красиво упаковывать, правильно продвигать, а силами одного туроператора или ресторана этого не сделать. Но у нас дело движется. Учитывая, что растет число туристов в ресторанах, число предложений от посетителей, число идей, можно сделать вывод – мы на верном пути. Например, в нашем ресторане организуем гастроужины. Туркомпании уже осведомлены об этом. Привозят туристов группами. Иногда сразу по два автобуса. Правда, чаще это европейцы, но уже были и японские туристы. Шеф-повар не просто демонстрирует приготовление блюд из местных продуктов, которых в программе 15. Туристам рассказывают о пред-



лагаемых в меню морепродуктах, где обитают те же устрицы, трепанг, спизула, как их добывают, какая от них польза. Есть блюда и с дарами тайги. Это наш местный колорит. Кстати, такая информация ин-

карту Приморья. В одном месте под жужжание пчел можно попробовать приморский мед, в другом угостят винами местного производства из таежного винограда, где-то удивят блюдами из речной рыбы, а где-то можно получить массу впечатлений от блюд коренных народностей и т.д. Плюс локальные фестивали, например, меда, клубники и пр. И ведь это все есть, но в разрозненном виде. Объединившись в единую программу, мы можем получить синергетический эффект.

Обычно рестораторы, сотрудничающие тесно с туркомпаниями, извещают своих партнеров о различных новинках – дни национальной кухни, гастрофестивали, проведение мастер-классов и т.д. Выходят со своими предложениями к нам и туркомпаниям. Хочется верить, что у нас взаимное понимание. Но этого недостаточно, необходимо двигаться и развиваться дальше.

- ЕСТЬ РАЗЛИЧИЯ МЕЖДУ ВЫБОРОМ БЛЮД У ИНОСТРАНЦЕВ И РОССИЯН? ИЛИ ТЕ И ДРУГИЕ ДЕЛАЮТ СТАВКУ НА МОРЕПРОДУКТЫ?

- Морепродукты – в приоритете. Но россияне еще выбирают блюда с дарами тайги. Например,

папоротник, лимонник, что-то с орехами, оленина. Кстати, мясо оленя делаем в панзиатском стиле, на вок-сковороде. В одном блюде получилось соединить тайгу и азиатский регион. Речную рыбу предлагаем сезонно.

Среди гостей уже сложился некий ресторанный маршрут, где оказались, например, ресторан панзиатской кухни Zuma, фермерский ресторан Ogonek, гастробар Old Fashioned Bar, мясной ресторан Syndicate, пельменная «Ложки-плошки», ресторан русской кухни «Гусь-Карась», ресторан дальневосточной региональной кухни Port Cafe. У каждого своя «специализация», что и привлекает туристов – стараются и обойти всех, и ответить как можно больше.

В этом году активизировался поток туристов из Южной Кореи. Иногда в залах ресторанов можно наблюдать целые корейские вечера. Рост популярности Владивостока среди азиатских туристов, признание нашей кухни – это не может не радовать. Но хочется, чтобы и российских туристов было больше. Наши охотно слушают, задают много вопросов, уточняют, интересуются. Иностранцы больше хотят просто вкусно покушать.

- НЕОБХОДИМА ЛИ АДАПТАЦИЯ МЕНЮ ДЛЯ ИНОСТРАНЦЕВ И ГОСТЕЙ ИЗ РОССИИ?

- Должно быть какое-то адаптированное меню для иностранцев и для своих туристов. Но тут тоже есть некие сложности – пельмени пришли из Азии, салат оливье имеет французские корни, борщ с пампушками с Украины. Холодец вроде как русское блюдо, но иностранцы не понимают его. А традиции сохранять надо. Так что приходится варьировать и понимать вкусы гостей. Сегодня к русской кухне можно отнести мясо по-капитански. Японцы предпочитают рыбу и дикоросы. И при подаче мы обратили внимание, что часть овощей, майонез и сыр просто остаются на тарелках. Стали делать это блюдо на гриле без сыра и майонеза, и оно пошло на ура. А вот борщ как был хитом, так хитом и остался. Иностранцы заказывают часто. Но россиян борщом не удивить, им интереснее отведать то, что едят на Дальнем Востоке. Поэтому среди первых блюд предлагаем суп дальневосточный классический с морской капустой, в меню он обозначен как «суп по-сахалински». Предлагаем гостям из-за рубе-



жа и наши пельмени. Но одни их ассоциируют со своими дамплингами, другие – с гёдза. Хотя наши пельмени ручной лепки из свежего мяса с очень нежным вкусом. Россияне едят да нахваливают, а вот иностранные гости к ним относятся без пиетета. Зато обожают котлеты по-киевски. Ни один ресторан у нас не обходится нынче без блинов. Кажется, что гостей ими уже закармливали. И в прошлом году мы даже попробовали внести коррективы в десертную линию – сменить блины на медовики. Но блины остались по-прежнему в фаворе. Сейчас стали еще пользоваться популярностью пирожки со сладкими начинками.

- В ПРИМОРСКОМ КРАЕ СТАЛИ НАБИРАТЬ ОБОРОТЫ ГАСТРОФЕСТИВАЛИ. НА ВАШ ВЗГЛЯД, ИХ ДОЛЖНО БЫТЬ МНОГО? КАКУЮ РОЛЬ ОНИ ИГРАЮТ?

- Фестивали – это не просто отличная тема. Это кладезы! Повышается интерес у людей, в меню появляются новые блюда, рестораны становятся партнерами, строятся новые планы и т.д. Фестивали, которые проходят у нас в регионе, хороши тем, что привлекают не столько иностранцев, сколько местных жителей. Достаточно в этот период посмотреть соцсети – люди устраивали настоящие ресторанные туры и квесты, описывая заведения, сравнивая подачу и вкус блюд из одного и того же продукта в разных ресторанах. Все это преподносилось с массой комментариев – посетители рассказывали о посуде, работе официантов, комплиментах от поваров, возможностях сделать привлекательные фото и т.д. Хороший толчок дал Фестиваль мидий. Успешным оказался и Фестиваль гребешка. Во второй половине сентября пройдет Фестиваль краба. Будет ли он успешным и популярным среди россиян? Пока пред-

“ В этом году активизировался поток туристов из Южной Кореи. Рост популярности Владивостока среди азиатских туристов, признание нашей кухни – это не может не радовать. ”

тересна не только иностранцам, но и россиянам. В том числе и местным. Многие владивостокцы хоть и живут у моря, но знания имеют абсолютно поверхностные. Например, трубака знают все. Но почти 70% даже не подозревают, как он выглядит.

Есть еще идеи вывозить туристов на море, чтобы там все показать на месте – добычу морепродуктов, их разделку, приготовление. Интерес к этому проявляют корпоративные компании из западных регионов России. Кто-то хотел не просто познакомиться с Приморьем, но и отдохнуть на море, понырять, половить и тут же всю эту добычу с помощью повара приготовить. Обсуждали это с туркомпаниями, но пока вопрос упирается в цену.

Может, даже стоит составить гастрономическую

“ **Гастрономический туризм может стать серьезным аргументом для путешественников из стран Азиатско-Тихоокеанского региона. Все-таки мы для них ближайшая Европа в Азии, и русская кухня им тоже интересна.** ”

положить это трудно, так как краба чаще заказывают именно иностранцы. Но уже очевидно, «прошедшие» предыдущие вкусные фестивали собираются теперь и «на краба». Во время фестивалей выявилась одна интересная тенденция – в ресторан пошли те, кто в своей жизни такие места посещает очень и очень редко. Это было видно по тому, как люди стеснялись, делали выбор блюд, оформляли заказ. О чем это говорит? О том, что фестивали действительно привлекают посетителей. Здесь не надо быть абсолютным гурманом, и это доступно по цене.

- ГАСТРОНОМИЧЕСКИЙ АСПЕКТ СТАЛ ВСЕ ЧАЩЕ ПРОЯВЛЯТЬСЯ В ПРЕЗЕНТАЦИИ ПРИМОРСКОГО КРАЯ: БЛЮДАМИ НАШЕЙ КУХНИ УДИВЛЯЛИ ЯПОНЦЕВ, ПРЕДСТАВЛЯЛИ ЕЕ В МОСКВЕ. КАК, НА ВАШ ВЗГЛЯД, ДОЛЖНЫ БЫТЬ ПРЕДСТАВЛЕНЫ В ВЫГОДНОМ СВЕТЕ ВОЗМОЖНОСТИ ПРИМОРЬЯ В ГАСТРОНОМИЧЕСКОМ СЕКТОРЕ? ЧТО БЫ ЕХАЛИ В ПРИМОРЬЕ НЕ ТОЛЬКО ПОТОМУ, ЧТО ЭТО БЛИЗКО, НО И ПОТОМУ, ЧТО ЗДЕСЬ ВКУСНО.

- Действительно, наши повара ездили в Японию, представляли там и русскую, и дальневосточную кухню на встрече губернаторов. Демонстрировали владивостокские повара свое мастерство в Макао, Санкт-Петербурге. Сейчас готовимся к участию в гастрономической неделе России в Токио в рамках перекрестных годов. Сегодня Владивосток посещает много самостоятельных туристов из Китая и Южной Кореи. Тут сработали сарафанное радио, съемки передач тамошними популярными ведущими и звездами, участие Приморья в различных выставочных мероприятиях и роад-шоу. Японские туристы пока все больше едут группами, но уже появились и индивидуалы – сами заказывают билеты и отели, делают электронную визу, информацию о Владивостоке узнают из телепрограмм, от побывавших здесь знакомых. Интерес налицо. Охотно пробуют блюда русской и дальневосточной кухонь, но о гастрофестивалях у них информации практически нет. Поэтому нам надо это направление продвигать. А для этого график проведения мероприятий дол-

жен быть стабильным. Необходимо регулярно осуществлять рассылку о новинках туркомпаниям-партнерам. Не бояться презентовать свои возможности на выставках. В принципе, все средства хороши –

батлы поваров, мастер-классы для гостей, участие в отраслевых выставках, гастрономических неделях, демонстрация рекламных роликов и передач. Но здесь, повторюсь, должен быть сплоченный дуэт бизнеса и государства. Совместные действия – это улучшение собственного имиджа и имиджа региона, новые возможности и расширение горизонтов.

Гастрономический туризм может стать серьезным аргументом для путешественников из стран Азиатско-Тихоокеанского региона. Все-таки мы для них ближайшая Европа в Азии, и русская кухня им тоже интересна. Жителей западных регионов России удивляет тот факт, что, не выезжая за пределы страны, можно отведать блюда разных кухонь стран Азии – корейской, как Южной, так и Северной, китайской, японской, вьетнамской, индийской, паназиатской и т.д.

- СОГЛАСНЫ ЛИ ВЫ, ЧТО ГАСТРОТУРИЗМ ДОЛЖЕН РАЗВИВАТЬСЯ ВМЕСТЕ С РЕСТОРАННЫМ БИЗНЕСОМ? И КАК В ЭТОМ СЛУЧАЕ ДОЛЖЕН СОВЕРШЕНСТВОВАТЬСЯ РЕСТОРАН?

- Конечно, ведь это взаимосвязано! Но и здесь есть свои тонкости. Если ставка делается на гастротуризм, уникальность кухни, то вряд ли стоит полностью составлять меню из обыкновенных привычных блюд, которые можно попробовать где угодно. Ну, например, тот же салат «Цезарь». И хотя на сегодня это самый продаваемый салат, но он вряд ли отражает концепцию и уникальность местной кухни. Так что если ресторан готов развиваться в направлении гастротуризма, то необходимо обратить внимание на историю региональной кухни, на оригинальные блюда, на манеру их подачи и т.д. И обязательно должны быть какие-то местные «фишки», «изюминки», ради которых турист и пойдет в тот или иной ресторан. Думаю, рано или поздно произойдет специализация ресторанов местной кухни по продуктам, будут созданы уникальные блюда, на которые будут идти в данное конкретное заведение – здесь лучше всего готовят приморский гребешок, здесь – изумительные устрицы, а там просто божествен-



ные блюда из краба. Специализация, появление ниш в одном сегменте – верный признак развития.

Повара тоже не должны стоять на месте. И хотя рука набита, глаз наметан, а рецептура назубок, учиться и развиваться необходимо постоянно. Меняются технологии приготовления, появляется новое оборудование, рождаются новые идеи. Важна еще и скорость приготовления, но качество при этом страдать не должно. Например, последние лет пять активно развивается «су вид» – уникальная технология приготовления пищи, которая позволяет превратить любое блюдо в настоящий кулинарный шедевр. Суть технологии заключается в следующем: пища помещается в специальный полиэтиленовый пакет и герметично запаковывается. Затем пакет кладут в воду при заданной температуре. Продукт готовится равномерно, внутри сохраняется одна и та же степень готовности, сохраняется вся сочность продукта.

Повара общаются между собой, участвуют в семинарах, конкурсах, выставках. Одна из них – это ПИР в Москве, на ее площадке собираются рестораторы, шеф-повара, кондитеры, поставщики, то есть все, кто хочет быть в курсе последних тенденций ресторанно-гостиничного бизнеса и актуальных трендов кулинарии. Еще отличное для рестораторов мероприятие – фестиваль Гастрит (GASTREET International Restaurant Show) в Сочи. Данный фе-

стиваль – эдакая образовательная площадка, и формат больше напоминает знаменитые международные шоу, где лекции совмещаются с общением и проходят в достаточно неформальной обстановке. Участие в таких мероприятиях дает больше, чем полгода безвылазного нахождения на кухне.

Большой плюс для развития гастротуризма и развития ресторана имеют мероприятия на базе самого заведения. Например, в стенах Port Cafe проходили презентации национальной кухни японской префектуры Тоттори, одного из коренных малочисленных народов Дальнего Востока удэге, южнокорейская провинция Северная Чолла знакомила у нас владивостокцев со своим потенциалом через свою национальную кухню и мастер-класс по приготовлению блюд.

- МОЖЕТ ГАСТРОТУРИЗМ ПОВЛИЯТЬ НА РАЗВИТИЕ РЕГИОНА?

- Конечно! Мы в этом твердо уверены. Задача максимум – сделать дальневосточную региональную кухню одним из инструментов устойчивого развития Тихоокеанских регионов Дальнего Востока через формирование и продвижение гастрономического туризма. Гастрономический туризм – это отрасль, которая может и должна зарабатывать деньги для региона, и эти деньги будут оставаться здесь. ○




СЕМЬ ПОВОДОВ для торжеств

20 октября 1938 года указом Президиума Верховного Совета СССР Дальневосточный край был разделен на Хабаровский и Приморский регионы. В этот день Приморский край получил свое современное название и обрел нынешний административно-территориальный статус. Праздничные мероприятия по случаю 80-летия родного края еще впереди. А пока мы решили вспомнить как минимум семь фактов, по которым Приморье можно считать уникальным регионом.

ТЕКСТ: Евгений Коновалов ФОТО: Виталий Берков, Юрий Смитюк, Василий Солкин, Александр Хитров

1. РЕДКИЕ КОШКИ ПЛАНЕТЫ

Приморский край является домом для двух редких кошек планеты – амурского тигра и дальневосточного леопарда. Но если тигра можно встретить и в соседних регионах, то дальневосточный леопард обитает исключительно в Приморском крае.



Дальневосточный леопард



Амурский тигр

Более того, ареал его обитания ограничивается сравнительно небольшой территорией двух районов – Хасанского и Надеждинского. В конце XX века дальневосточный леопард стоял на грани полного исчезновения. Для спасения популяции был создан национальный парк «Земля леопарда». Согласно данным учета, проведенного специалистами нацпарка, численность дальневосточного леопарда увеличилась до 70 особей.

2. МАЯК #1

В России более двухсот маяков, раскиданных по побережьям десятка морей. Но именно маяк Гамова – номер один в реестре отечественных маяков. А еще это самый южный маяк России.

3. САМЫЙ ЮЖНЫЙ ОСТРОВ РОССИИ

В Приморье находится не только самый южный маяк, но и самый южный остров России – остров ▶



Маяк Гамова



Остров Фуругельма

ТИСОВАЯ РОЩА НА ОСТРОВЕ ПЕТРОВА НАПОМИНАЕТ СКАЗОЧНЫЙ ЛЕС. ЕСТЬ ДАЖЕ ЛЕГЕНДА, ЧТО ЗДЕСЬ СНИМАЛ СВОИ ФИЛЬМЫ-СКАЗКИ ЗНАМЕНИТЫЙ СОВЕТСКИЙ РЕЖИССЕР АЛЕКСАНДР РОУ.

Фуругельма (42°28'00" северной широты). Он находится на юго-западе залива Петра Великого, неподалёку от границы с КНДР и в 110 километрах по прямой от Владивостока. Когда-то здесь располагался военный гарнизон, а сейчас это территория Дальневосточного морского заповедника.

4. ОСТРОВНАЯ ТИСОВАЯ РОЩА

Небольшой скалистый остров Петрова в Японском море называют естественным «ботаническим садом», потому что там произрастает более 400 видов редких растений, а на ближайших островах и побережье не больше 100. Но больше всего остров знаменит своей тисовой рощей. В таком количестве тис не встречается ни на одном острове мира. Тисовая роща на острове Петрова напоминает сказочный лес. Есть даже легенда, что здесь снимал свои фильмы-сказки знаменитый советский режиссер Александр Роу. А еще говорят, что тисовая роща высажена в виде иероглифов, смысл которых ученые не могут разгадать.

5. КОРЕНЬ ЖИЗНИ ЖЕНЬШЕНЬ

Слово «женьшень» в переводе означает «корень жизни». И это правда. Традиционная китайская медицина



Тисовая роща на острове Петрова

утверждает, что препараты женьшеня продлевают жизнь и молодость. Приморье – настоящая кладовая женьшеня. При этом именно приморский дикий женьшень считается самым целебным и высоко ценится на рынке.

6. САМЫЙ ПОЛЕЗНЫЙ ТРЕПАНГ

Дальневосточный трепанг – это морское донное беспозвоночное животное, которое относится к типу иглокожих. Другие распространенные названия трепанга – морской огурец или морской женьшень. Ценят трепанг за то, что в его мясе содержатся

разнообразные полезные микроэлементы: марганец, железо, магний, фосфор, медь, йод, витамины B1, B2, B12, жиры, белки, фосфатиды, ненасыщенные жирные кислоты. Целебные свойства трепанга известны медицине давно. Еще в древнем Китае морской женьшень использовали для приготовления лекарства с омолаживающим эффектом. В наше время из свежего трепанга готовят вытяжку, обладающую иммуностимулирующим, антибактериальным, антиоксидантным, гепатопротекторным, регенерирующим, противогрибковым действием. Замечено также, что экстракт трепанга помогает в профилактике и лечении раковых заболеваний.

7. ТОЧКА ПЕРЕСЕЧЕНИЯ ТРЕХ ГРАНИЦ

На юго-западе Приморского края, недалеко от поселка Хасан, есть уникальное место, где сходятся границы сразу трех государств – России, Китая и КНДР. Река Туманная, или Туманган, как ее называют корейцы, разделяет три страны. Границы сходятся на небольшом речном островке. Кстати, поселок Хасан – самый южный населенный пункт Дальнего Востока России. ○

КСТАТИ

В Приморском крае четыре района приравнены к районам Крайнего Севера: Дальнегорский, Кавалеровский, Ольгинский и Тернейский. И это при том, что тот же поселок Терней находится на широте Краснодара и Симферополя. Включение в список первых трёх районов и посёлка Терней связано с экономическими (не развитая инфраструктура), а не климатическими условиями.

На российско-китайской границе



Женьшень



Трепанг

ЖЕМЧУЖИНА ДАЛЬНОГО ВОСТОКА

Хасанский район – один из самых богатых в рекреационном отношении уголков Приморья. Летом тысячи туристов со всего Дальнего Востока устремляются на излюбленные местные пляжи. С каждым годом становится все больше комфортабельных баз отдыха, появляются новые объекты посещения, экскурсионные маршруты. Даже с окончанием пляжного сезона в Хасанском районе есть чем заняться и что посмотреть.

ТЕКСТ: Олег Коротких, начальник отдела туризма
и международного сотрудничества администрации Хасанского района

ФОТО: Виталий Берков, Александр Куликов, Светлана Кожевникова, Елена Филонина, nazim25rus.ru



СПРАВКА:

ХАСАНСКИЙ МУНИЦИПАЛЬНЫЙ РАЙОН

Площадь района **4130,03 км²**

Численность населения около
45 тыс. человек

Административный центр –
пос. Славянка, расположенный примерно
в 60 км к юго-западу от Владивостока
(189 км по автотрассе). В состав района входит
6 рабочих поселков и 37 населенных пунктов. Крупнейшие
из них – Славянка, Краскино, Посьет, Зарубино.

Хасанский район не зря называют легендарной и героической землей. Едва ли найдется в России еще один такой уголок, к которому столь уместно было бы применить термины: самый, уникальный, редкий, первый, единственный и им подобные. Именно отсюда, с берегов бухты Новгородской, где был выставлен первый русский военный пост в 1860 году, начиналась сама история освоения Южно-Уссурийского края русскими людьми.

Эпоха освоения Южно-Уссурийского края оставила нам имена русских военных моряков в наименованиях бухт, островов и полуостровов. С ними соседствуют названия, данные противниками России в Крымской войне. Один из театров боевых действий развернулся здесь, на Тихом океане, и события этой войны послужили прологом к присоединению Южно-Уссурийского края к Российской Империи.

А в сухопутной части района в наименованиях населенных пунктов сохранились имена первопоселенцев-казаков. Причудливым образом они соседствуют с наименованиями на староманьчжурском языке, которые в эпоху становления на территории района этноса российских корейцев (а Хасанский район вдобавок еще и родина российских корейцев!) были переделаны на корейский лад.

А рядом – застывшая в наименованиях населенных пунктов эпоха боев у озера Хасан в 1938 году и Второй мировой войны на Тихом океане.

Красоте и уникальности этих мест поражаются еще их первооткрыватели. А такого разнообразия и редкого сочетания южных пород растительности с северными вообще сложно найти в природе. «Не иначе когда Господь Бог в свое время заседал планету, на отдаленное Приморье у него не хватило семян, и он высыпал сюда все, что смог собрать по

карманам» – эти слова, приписываемые ботанику К.И. Максимовичу, побывавшему на территории района в 1860 году, как нельзя точно характеризуют эту землю.

Сегодня Хасанский район – самый южный и самый заповедный район в Приморском крае. На его территории находятся такие крупные особо охраняемые природные территории, как Национальный парк «Земля леопарда» и Дальневосточный морской заповедник. Свыше половины территории района и около 2/3 его береговой линии входят в состав заповедников!

Национальный парк «Земля леопарда» сегодня встречает всех гостей, прибывающих по дороге Раздольное – Хасан. Его новый визит-центр расположен в селе Барабаш – естественном остановочном пункте туристических групп. Единственный в России экологический тоннель на Нарвинском перевале –

это одна из первых достопримечательностей, которая встречает туристов.

Морской заповедник давно стал «визитной карточкой» района. С момента его создания в 1978 году три поколения фотографов и художников вдохновляются пейзажами полуострова Гамова, примыкающего к восточному району заповедника, и самого южного острова России – острова Фуругельма. На самом юге Хасанского района находится крупнейший водный памятник природы края – бухты Новгородская, Экспедиции и Рейд Паллада залива Посьета. Именно он и стал предшественником морского заповедника еще в 1974 году. В этих бухтах самая высокая температура морской воды летом (бывает до 32 градусов), это единственные субтропические водоемы Дальнего Востока России.

А кроме того, в районе еще 9 региональных особо охраняемых природных территорий ▶



“ По территории и акваториям района проходит несколько десятков экологических маршрутов, которые в летний период дополняют пляжно-рекреационный туризм. ”

и рекреационных зон, на которых действует и строится 187 объектов летнего отдыха.

По территории и акваториям района проходит несколько десятков экологических маршрутов, которые в летний период дополняют пляжно-рекреационный туризм.

Хасанский район свое наименование получил от озера Хасан на самом юге района, расположенного возле самого маленького поселка (фактически - железнодорожной станции) Хасан. Здесь впервые территории СССР коснулась начинающаяся Вторая Мировая война. Здесь же она и заканчивалась, 9 августа 1945 года, когда 1-я Дальневосточная армия по дороге Раздольное - Хасан ворвалась в ожесточенно защищавшийся японской армией Хуньчуньский укрепрайон, а самая южная береговая батарея на острове Фуругельма единственный раз стреляла по оккупированной Японской Империей Корее, поддерживая десантную операцию.

События перед войной, события японо-советского конфликта у озера Хасан и послевоенные оставили после себя памятники, воинские захоронения, огромные укрепрайоны, Хасанский сектор береговой обороны 1937-1942 гг., два объекта которого - береговая батарея № 220 на полуострове Гамова и береговая батарея № 250 на острове Фуругельма - сегодня активно посещаются туристами. А через территорию Барабашского укрепрайона 1932 года туристы въезжают в Хасанский район.

Наконец, Хасанский район «трижды пограничный». Поэтому через его территорию проходят международные и трансграничные маршруты. Динамично развивающийся китайский город-новостройка Хуньчунь связан с Владивостоком популярным туристским маршрутом, а с районным центром Славянка - пассажирским автобусным сообщением. Для значительной части туристов, посещающих Владивосток и Хуньчунь, Хасанский район - это соединяющая их дорога.

Объекты, события, достопримечательности по обе стороны российско-китайской границы становятся понятнее, когда их рассматривают во взаимосвязи. А история Кореи представлена на территории Хасанского района несколькими памятниками и памятными местами.

Семь чудес Хасанского района

КРАВЦОВСКИЕ ВОДОПАДЫ

Это первый памятник природы, который встречает гостей Хасанского района.

Каскад из 5 водопадов расположен всего в 100 метрах от дороги Раздольное - Хасан. Кравцовские водопады - популярный объект экскурсий выходного дня во все сезоны года. Особенно много посетителей осенью и зимой. Осенью, когда пляжный сезон в Хасанском районе заканчивается, экскурсантов из Владивостока привлекает красота осеннего леса. Зимой ледяные торосы водопадов служат прекрасным дополнением к целому ряду основных экскурсий на юг района («Кравцовские водопады и горячий бассейн в «Теплом море», «Кравцовские водопады и национальный парк «Земля леопарда» и др.)

Высота водопадов 4-7 метров. Четыре из них расположены каскадом один за другим, пятый удален от первых четырех. У каждого водопада есть свое название: Малыш, самый нижний по течению, в 100 метрах от дороги - высота 6 метров. Второй, выше по течению - Каменная Чаша, высо-

та около 4 метров. Назван так из-за того, что под водопадом вымыта водой чаша, в которой можно принять душ в жаркую погоду. Третий, самый впечатляющий, называется Каменная Пасть из-за причудливого строения, он самый высокий и самый популярный. Последний из каскада называется Ступенчатый - он состоит из двух водопадов, на двух ступенях каменных пород.

Последний, пятый водопад - Хрустальный, он самый широкий, высота чуть более четырех метров. Вдоль водопадов туристами вытоптаны тропы, частично они обустроены биваками.

КАК ДОБРАТЬСЯ:

Турфирмы обычно арендуют автотранспорт по числу экскурсантов до с. Кравцовка, на въезде к водопадам имеется парковка. Общественным транспортом: автобусы Владивосток - Славянка (Зарубино, Краскино), № 521, 526, 528 от автовокзала Владивосток до остановки Кравцовка.



ПОЛУОСТРОВ ГАМОВА

Самый популярный объект экскурсий. Пейзажи полуострова Гамова с причудливыми скалами в море и вековыми соснами вдохновили уже не одно поколение художников и профессиональных фотографов. Благодаря труднодоступности и Восточному району морского заповедника, в буферную зону которого входит полуостров – здесь сохранены первичные растительные сообщества, исчезнувшие в других местах района. Знатоки говорят, что именно эти ландшафты послужили прообразами садов камней и искусства бонсаи.

Основные объекты посещения:

– маяк Гамов – самый южный маяк первого класса в России – возвышается на отвесных скалах над бухтой Опасная у самого окончания всех дорог – на мысе Гамова;

– береговая артиллерийская двухбашенная батарея № 220 Хасанского сектора береговой обороны (линии Молотова) 1937–42 гг. Расположена на южном склоне сопки Туманная. Это памятник военной истории, одна из двух хорошо сохранившихся в районе береговых батарей времен Второй мировой войны. В действительности, существует не просто батарея, а целый брошенный военный городок с массой объектов, уже разрушившихся. По берегам бухты Теляковского сохранились доты, которые защищали батарею на десантоопасных местах;

– Рощи сосны густоцветковой и экологическая тропа в бухте Теляковского. Экологическая тропа через заросли сосен протоптана туристами от военного городка 220-й

батарей до берега в районе Островка Томящегося Сердца. Вторая роща полностью покрывает северный берег бухты Теляковского. Здесь такая же тропа идет среди столетних сосен над отвесными скалами. Весной рощи расцветают «багульником» (рододендрон Шлиппенбаха) и другими растениями-эндемиками;

– остров Томящегося Сердца – маленький скалистый островок в южной части бухты Теляковского, полностью покрытый шапкой густоцветковых сосен. Назван так из-за валуна, напоминающего по форме сердце, который уже 150 лет лежит в каменной чаше на острове, при прибое издавая стук, напоминающий биение сердца.

– Кордон Восточного района морского заповедника расположен на бухте Спасения, сразу к северу от бухты Теляковского. Красивейший вид острова Астафьева с соснами на вершине и каменной косой, соединяющей его с берегом – любимая тема фотографов;

– бухта Астафьева – также входит в состав морского заповедника. Она отличается от прочих каменистых бухт полуострова Гамова белоснежным песком и изумрудно-зеленой морской водой.

КАК ДОБРАТЬСЯ:

Добраться необходимо до села Витязь, в котором расположено несколько десятков небольших турбаз. Обычно они предлагают и доставку для туристов, и экскурсии по полуострову. Экскурсии по полуострову Гамова на джипах, квадроциклах и вокруг него – на катерах предлагают многие турбазы, расположенные в селе Андреевка.

В Андреевку заходит пассажирский автобус № 521 Владивосток – Зарубино с автовокзала г. Владивостока. Однако, гораздо чаще туристов привозят на экскурсии выходного дня (джип-туры) турфирмы из г. Владивостока, в том числе с ночевками на турбазах.

ГРОТЫ, БУХТЫ И БОНСАИ МОРСКОГО ЗАПОВЕДНИКА

Берега и бухты полуострова Гамова – это только южная часть побережья заповедных бухт, которые известны по всей России под поэтическим названием «Берег поющих сосен» и входят в состав Дальневосточного морского заповедника вместе с группой островов Римского-Корсакова.

Экологические экскурсии в эти заповедные места совершаются катерами от поселка Славянка или рекреационной зоны Рязановка. Обычно экскурсии морского заповедника совмещают с экологическими турами по полуострову Брюса или морским посещением острова Сибирикова, такие предварительные экскурсии могут быть и самостоятельными турами выходного дня и не требуют разрешения морского заповедника.

Самые яркие объекты такого тура выходного дня, это:

- кекур Арка (или Штаны) в бухте Горшкова – визитная карточка морского заповедника;
- кекуры Бакланы на мысе Сосновый – сад кам-

ней в натуральную величину;

- морской грот на мысе Высокий – в него 12-местный катер входит целиком, глубина под килем 25 метров;
- ослепительно белый песок и изумрудная вода бухты Средней;
- бухта Спасения с пейзажем густоцветковых сосен на острове Астафьева – завершение программы.

Ну и, конечно же, вид с моря на рощи сосен, растущих прямо из отвесных скал, на маяк Гамова, цветущие рододендроны.

КАК ДОБРАТЬСЯ:

Экскурсии выходного дня на микроавтобусах из Владивостока организуют турфирмы, имеющие договора с морским заповедником. Экскурсия состоит из незаповедной части Владивосток – Славянка – остров Сибирикова и собственно катерной экскурсии вдоль Берега поющих сосен.

ЧЕРНЫЕ И БЕЛЫЕ ПЕСКИ И ПЛАНТАЦИЯ МОРСКОГО ГРЕБЕШКА

Черные пески (магнетитовые или титано-магнетитовые) известны с незапамятных времен благодаря удивительным магнитным свойствам. Издавна они используются для целей оздоровления. Природа действия пляжей черного песка, скорее всего, – омагничивание крови. Пляж Черные Пески начинается в поселке Зарубино (крупный галечник с песком), но обычно Черными Песками называют пляж с мелким титаномагнетитовым песком на бухте Малая Худовая сразу за поселком Зарубино. Здесь же, за сопкой, располагается крупнейшая на Дальнем Востоке план-

тация по выращиванию гребешка приморского и трепанга научной компании «Нереида». В основном она работает на экспорт, но небольшое количество живого гребешка специально продается для туристов. Гребешком засажена вся бухта Алеут, следующая за Черными Песками. Бухту Алеут, выложенную чистым кварцевым песком, по контрасту называют Белыми Песками.

КАК ДОБРАТЬСЯ:

Автобус № 521 Владивосток – Зарубино или автотранспортом до поселка Зарубино.




ЗАГАДОЧНЫЙ ПОЛУОСТРОВ КРАББЕ

Полуостров Краббе – это второй по популярности объект после полуострова Гамова, и иначе как «загадочным» и «таинственным», его уже не называют. Полуостров необитаем, полностью входит в буферную зону особоохраняемых природных территорий (южный район морского заповедника и памятник природы бухта Новгородская). Всего одна дорога, созданная джипперами и грузовиками базы «Краббе», идет по полуострову. Здесь расположен интереснейший объект – западный район морского заповедника в бухтах Крейсерок и Миноносек, полностью отведенный под выращивание гребешка для пополнения биоты залива Петра Великого. Полуостров сообщается с материком длинной песчано-галечной косой, с одной стороны которой открытое и чистое море залива Китовый, с другой – мелководная бухта Новгородская с ее залежами лечебных грязей. Косу у основания полуострова переграживает средневековый кре-

КАК ДОБРАТЬСЯ:

Круглогодичные экскурсии выходного дня организуются турфирмами г. Владивостока. В летнее время от поселка Посыет и от косы Назимова ходит «морское такси» к нетронутым бухтам полуострова и к Каменной Сказке.



КОСА НАЗИМОВА

11-километровая песчано-галечная коса стрелой протянулась от хасанского побережья к поселку Посыет, не дотягиваясь до него всего 1 км. У основания ширина косы – около 500 метров, но у окончания – всего 70, и от берега бухты Рейд Паллада до берега бухты Экспедиции несложно перейти. В середине косы – то самое памятное место, где адмирал Путятин в 1854 году оставил на рейде фрегат «Паллада» и первым из европейцев описал эти берега и бухты. В бухте Экспедиции, примыкающей к косе, залежи лечебных грязей. Рейд Паллада, наоборот, отличается холодной и прозрачной водой. На косе несколько турбаз.

КАК ДОБРАТЬСЯ:

На косу чаще всего добираются собственным автотранспортом от поселка Краскино вокруг северного берега бухты Экспедиции. На развилке дорог на Хасан и косу Назимова есть указатели. От поселка Посыет к косе Назимова ходит морское такси, а турфирмы Владивостока предлагают экскурсии на микроавтобусах и катерах в Посыет и на косу Назимова.

Общественный транспорт: автобус № 528 от автовокзала г. Владивостока до Посыета, далее морское такси из Посыета или такси из Краскино.





ОСТРОВ ФУРУГЕЛЬМА И ПЕСЧАНАЯ ОДИССЕЯ МЫСА ОСТРОВКА ФАЛЬШИВЫЙ.


«Самый южный остров России» – вторая по популярности экскурсия морского заповедника после «поющих сосен». Остров Фуругельма полностью заповедный, перемещаться можно только по специальной тропе. Главная достопримечательность острова – полностью сохранившаяся береговая четырехбашенная батарея 130-мм орудий Хасанского сектора береговой обороны. Это единственная батарея, принявшая участие в военных действиях: 9 августа 1945 года она поддерживала своим огнем десант в Корею.

Остров интересен субтропической флорой, огромными птичьими базарами и субтропическими же видами морских животных, прекрасно различимых в прозрачной воде.

Обычно от строго заповедного острова Фуругельма туристов перевозят на хасанский берег в его самом труднодоступном участке: на песчаную косу, соединяющую с берегом сопку Островок Фальшивый. С вершины сопки открывается величественная панорама окрестных территорий. Сама 17-километровая песчаная коса, которая тянется до самой границы у устья реки Туманган – также оставляет незабываемые впечатления своей грандиозностью. ○

КАК ДОБРАТЬСЯ:

Экскурсии организуют турфирмы г. Владивостока и морское такси от поселка Посыет.



«ТЁПЛОЕ МОРЕ» — УНИКАЛЬНЫЙ, ЕДИНСТВЕННЫЙ В СВОЕМ РОДЕ ГОСТИНИЧНЫЙ КОМПЛЕКС ДЛЯ КОМФОРТНОГО СЕМЕЙНОГО ОТДЫХА. ОСОБЕННОСТЬЮ ОТЕЛЯ ЯВЛЯЕТСЯ РОСКОШНАЯ ВОЗМОЖНОСТЬ НАСЛАЖДАТЬСЯ НАГРЕТОЙ ОКЕАНСКОЙ ВОДОЙ КРУГЛЫЙ ГОД. ПРИЯТНАЯ ПО ТЕМПЕРАТУРЕ И ПОСТОЯННО ОБНОВЛЯЕМАЯ МОРСКАЯ ВОДА ДОСТУПНА В ДВУХ ДЕЙСТВУЮЩИХ НА ТЕРРИТОРИИ КОМПЛЕКСА БАССЕЙНАХ — ОТКРЫТОМ И КРЫТОМ.



- БАССЕЙНЫ С ТЕПЛОЙ МОРСКОЙ ВОДОЙ

- УЮТНЫЕ НОМЕРА И КОТТЕДЖИ С ВИДОМ НА МОРЕ

- СПА, САУНА И ХАМАМ

- РЕСТОРАН И БАРЫ



ПГТ. СЛАВЯНКА (НЕРПА), ПРИМОРСКИЙ КРАЙ,
SLAVYANKA, PRIMORSKY TERRITORY
ТЕЛ.: 8(423)272-50-10 (+7 914 792 5010), 230-16-71, 272-50-16
WWW.ТЕПЛОЕМОРЕ.РФ WWW.WARMSEA.RU
INSTAGRAM @GKTEPLOEMORE

ВОСТОЧНОЕ КОЛЬЦО РОССИИ

РАЗВИВАТЬ
ТУРИЗМ
НА ДАЛЬНЕМ
ВОСТОКЕ
ЛУЧШЕ ВМЕСТЕ

ТЕКСТ Евгений Коновалов
ФОТО Михаил Котлярчук

Вот уже второй год подряд на проходящей в мае во Владивостоке Тихоокеанской международной туристской выставке PITE (Pacific International Tourism Expo) дальневосточные регионы выступают единым фронтом – объединяются в одну экспозицию «Восточное кольцо России». Тем не менее, немногие понимают, что это вообще такое и самое главное, какая от этого всем выгода?

«Восточное кольцо России» — это единый бренд, демонстрирующий многообразный туристский потенциал регионов Дальнего Востока и Забайкалья. Этот межрегиональный туристский проект объединил 12 регионов: Республику Саха (Якутия), Бурятию, Забайкальский, Камчатский, Приморский и Хабаровский края, Амурскую, Иркутскую, Магаданскую и Сахалинскую области, Еврейскую автономную область и Чукотский автономный округ. Подписав в 2016 году в рамках II Восточного экономического форума соглашение о реализации проекта «Восточное кольцо России», федеральные и региональные власти договорились взаимодействовать в вопросах организации финансирования мероприятий по развитию туристического маршрута «Восточное кольцо России», медийного и иного продвижения проекта и расширения международного сотрудничества по соответствующей тематике. Они также будут оказывать содействие организациям индустрии туризма и гостеприимства в проведении совместных исследований, семинаров, конференций, пресс- и инфотуров, а также иных внутрироссийских и международных мероприятий, тематика которых непосредственно связана с разработкой и реализацией проекта

«Восточное кольцо России». Кроме того, стороны намерены обмениваться статистической и другой информацией в области туризма и в смежных отраслях, справочно-информационными, методическими и рекламными материалами.

«Восточное кольцо России» – перспективный проект, призванный реализовать разносторонний потенциал дальневосточных и сибирских регионов как места отдыха и путешествий. Недаром он нашел отражение в Стратегии развития Дальнего Востока и Байкальского региона на период до 2025 года. Объединяя туристические предложения 12 субъектов федерации под единым брендом и повышая их узнаваемость, проект «Восточное кольцо России» будет способствовать росту конкурентоспособности этих регионов в качестве туристических дестинаций, увеличению турпотока и, как следствие, стимулировать социально-экономическое развитие дальневосточных и забайкальских территорий и повышение качества жизни местного населения», – отметил руководитель Федерального агентства по туризму Олег Сафонов.

Но чтобы туристы поехали на Дальний Восток, необходимо сформировать качественный туристический продукт. Что готов сегодня предложить своим гостям каждый из регионов «Восточного кольца России»?



КАМЧАТСКИЙ КРАЙ

ДОЛИНА ГЕЙЗЕРОВ И ВОСХОЖДЕНИЕ НА ВУЛКАНЫ

ФОТО: Денис Будьков, Василий Русин,
Елена Сафонова, Александр Терещенко, Валерий Трубицын


Камчатка – уникальное место. Попадая сюда, ощущаешь себя на другой планете. Наверное, не случайно именно здесь в 1969 году испытывали советский луноход. Величественные вулканы, термальные источники и гейзеры, чистые реки, озера, леса, богатейшая флора и фауна, колоритная, самобытная жизнь коренных жителей – коряков, ительменов, эвенов, алеутов – все это неповторимый, загадочный полуостров Камчатка.

Уникальность природы полуострова известна далеко за пределами нашей страны. В Камчатском крае имеется 3 государственных заповедника, 19 государственных заказников, 169 уникальных природных объектов, 5 природных парков. 18% территории Камчатского края отнесено к категории охраняемых. Шесть особо охраняемых природных

Что посмотреть:

- Долина гейзеров
- Вулканы Камчатки
- Озеро Курильское
- Потухший вулкан Узон
- Кроноцкое озеро
- Природный парк «НАЛЫЧЕВО»
- Поселок Эссо
- Горячие источники

>> Цветение рододендронов



>> Изумрудная пещера



ТУРИСТСКИЙ ИНФОРМАЦИОННЫЙ ЦЕНТР КАМЧАТСКОГО КРАЯ

📍 683000, г. Петропавловск-Камчатский,
ул. Ленинская, 62 (здание КВЛЦ)
☎ 8 (4152) 307-330
✉ info@visitkamchatka.ru
www.visitkamchatka.ru

территорий включены ЮНЕСКО в Список Всемирного Культурного и Природного наследия, объединенные под общим названием «Вулканы Камчатки».

Сегодня Камчатка предлагает самый широкий и разнообразный отдых в течение круглого года как для притязательных гостей, так и для любителей экстремального отдыха: пешие и конные путешествия, вертолетные и автомобильные прогулки к вулканам и заповедным местам, восхождение на действующие вулканы, в том числе и на «пятитысячник» Ключевскую сопку, спуск с вулканов на горных лыжах или парапланах, сплавы по рекам, прогулки на яхтах и катерах, дайвинг, туры на собачьих упряжках, охота на бурого медведя, снежного барана и нерпу, фотоохота, фиш-туры, купание в горячих источниках, культурные, исторические и этнографические экскурсии, экскурсии на рыбозаводный завод, экскурсии и морские экспедиции на Командорские и Курильские острова.

ХАБАРОВСКИЙ КРАЙ:

РАФТИНГ ПО ГОРНЫМ РЕКАМ И КРУИЗ ПО АМУРУ

ФОТО: В. Спидлен, И. Ольховский

Какая первая ассоциация возникает при упоминании слова «Хабаровск»? Нет, не купюра в пять тысяч рублей. Символ Хабаровского края и его главная достопримечательность – река Амур. Или как его называют аборигены – Амур-батюшка.

Круизы на комфортабельных теплоходах по Амуру с остановками в селах, живописных местах – одна из главных туристических приманок региона. Как правило, круизы начинаются в Хабаровске и заканчиваются в Николаевске-на-Амуре. В таком

путешествии есть возможность познакомиться с природой, историей и культурой коренных малочисленных народов, живущих на берегах Амура. Среди памятников природы, обозреваемых в течение круиза, важными и интересными являются амурские утесы (наиболее известные Нергенский, Малмыжский, Аури, Калиновский, Больбинский, Тырский), скала Аури, Сарапульский разрез.

В 75 км от Хабаровска на берегу реки Амур расположен единственный в своем роде археологический памятник «Сикачи-Алянские петроглифы» с наскальными рисунками 12 тысячелетия до н.э. Основные сюжеты древних «художников» – это изображения животных, человеческие фигуры, шаманские маски – личины. Изображения отличаются символизмом и сильными орнаментальными традициями.

ТУРИСТСКО-ИНФОРМАЦИОННЫЙ
ЦЕНТР ХАБАРОВСКОГО КРАЯ

📍 680000, г. Хабаровск, ул.
Ленинградская, д. 58 (Ж/Д вокзал)
☎ (4212) 41-07-42, 38-33-88
✉ hkm.tur@mail.ru
www.travel.khv.ru

Что посмотреть:

- АМУРСКИЕ СТОЛБЫ
- ОЗЕРО АМУТ
- АМУРСКИЙ МОСТ
- ШАНТАРСКИЕ ОСТРОВА
- ГОРНАЯ СТРАНА ДУССЕ-АЛИНЬ
- ПЕТРОГЛИФЫ СИКАЧИ-АЛЯНА

В Хабаровском крае раздолье для любителей активного, экологического и экстремального отдыха. Наиболее популярны пешие и лыжные маршруты по горам: Баджалский хребет (здесь более двадцати вершин превышают высоту 2000 м), Сихотэ-Алинь (горы Ко, Тардоки-Яни), Мяочану, Дуссе-Алинь и Ям-Алинь.

Хабаровский край – мекка любителей экстремального водного туризма. Почти все горные реки, особенно на Баджале и Ям-Алине, в период паводков превращаются в бешеные потоки. Местные турфирмы предлагают многодневные спортивные сплавы по горным рекам, а также рыболовные туры. В реках и озерах края водятся уникальные виды рыб, в том числе калуга и таймень.

Один из красивейших и уникальных уголков нетронутой природы – Шантарский архипелаг. Труднодоступность островов позволила сохранить природу во всей её первозданности. Шантарские острова – место обитания и размножения китов, тюленей, косаток. Пейзажи островов поражают своей красотой, это и отвесные скалы из яшмы, водопады до 100 метров и полевые цветы во льдах.



МАГАДАНСКАЯ ОБЛАСТЬ

ОЗЕРО ДЖЕКА ЛОНДОНА
И «КОЛЫМСКИЕ ЛАГЕРЯ»

ФОТО: Сергей Балабан, Екатерина Тюрнина

i Что посмотреть:

- ОЗЕРО ДЖЕКА ЛОНДОНА
- ОСТРОВ НЕДОРАЗУМЕНИЯ
- ОЗЕРО ТАНЦУЮЩИХ ХАРИУСОВ
- ТАЛЬСКИЙ ИСТОЧНИК
- СВЯТО-ТРОИЦКИЙ СОБОР В МАГАДАНЕ
- МЫС НЮКЛЯ

- Будете у нас на Колыме, милости просим.

- Нет, уж лучше вы к нам!

Все помнят эту крылатую фразу из кинофильма «Бриллиантовая рука». И действительно, какой нормальный человек по собственной воле и за свои деньги поедет в отпуск в Магадан? Что там смотреть? А вот и не правы те, кто считает, что смотреть там нечего. Знакомство с областью начнется с ее административного центра – Магадана. Его достопримечательности – живописные бухты (Нагаева, Гертнера), где можно любоваться морем и рыбачить, 15-метровая скульптура «Маска скорби», установленная в память жертв политических репрессий. В продолжение темы можно загля-

нуть в музей «Колымские лагеря» в поселке Ягодное. В 1991 году на месте бывшего барака для приговоренных к смертной казни был сооружен памятник всем погибшим на Колыме в годы репрессий. Музей «Колымские лагеря» располагает 4000 фотографий бывших заключенных, их личными вещами, орудиями труда и предметами лагерного быта, оригиналами дел, лагерными газетами, письмами, рисунками и картинами заключенных, обширной библиотекой с книгами о репрессиях, войне и истории Магаданской области.

Магаданская область – это уникальная и завораживающая дикая природа. Здесь соединились лесные долины, заснеженные горы, море с таинственными островами и живописным побережьем, чистые реки. Природные ландшафты удивительно разнообразны. Благодаря тому, что в этом холодном северном краю слишком мало населенных пунктов, здесь сохранилась природа в своем первозданном виде, такой, какой она была тысячи лет назад.

Магаданская область – это рай для поклонников экологического туризма. Колымское нагорье, занимающее большую часть территории области, является одним из самых популярных туристиче-

ских районов, где проложены маршруты различной степени сложности. Из посёлка Синегорье начинаются пешие маршруты по горно-озерному краю массива Большой Ангачак. Основные достопримечательности массива – пики Абориген, Стремления, Властный, Фестивальный и Челенджер, долины Неведомого, Сибиктеяха, Восьмиозёрного. Одним из самых красивых и экзотичных озер Дальнего Востока является озеро Джека Лондона. Протянувшееся на 10 км и окруженное горными лиственными склонами, озеро оставляет незабываемые впечатления.

Летом любители водного туризма могут совершить походы по Колыме и маленьким рекам Аян-Юрях, Тапая, Буянда, Яма.


На полуострове Старицкого, расположенном к югу от Магадана, находится памятник природы «Каменный венец». Здесь можно увидеть ценные поделочные камни и исторические скальные надписи начала XX века.

В 300 км северо-восточнее Магадана расположен Тальский источник лечебных термальных вод, температура которых составляет +91 градус. На базе источника создан бальнеотерапевтический курорт «Талая».

В Северо-Эвенском районе представляет интерес заказник «Тайгонос» на одноименном полу-

острове, где находится древняя стоянка Усть-Эрзбчан, которой около 5 тыс. лет, термальные источники Широкая с температурой воды до +56 градусов и Таватумские источники.

В настоящее время под брендом «Восточное кольцо России» на территории Магаданской области реализуются два турмаршрута: «Автопробег «Золотое кольцо Колымы» и «Морское путешествие «Магадан-Мотыклей». Вместе с тем в рамках «Восточного кольца России» также представлен бренд событийного туризма – «Золотой фестиваль Магаданской области».



>> Монумент «Маска скорби»



>> Эвенский Новый Год «Хэбденек»

ТУРИСТСКО-ИНФОРМАЦИОННЫЙ ЦЕНТР МАГАДАНСКОЙ ОБЛАСТИ

📍 г. Магадан, пер. Школьный, д. 3, каб. 213
☎ 8 (4132) 607-011
✉ visitkolyma@mail.ru
visitkolyma.ru/ru-ru

АМУРСКАЯ ОБЛАСТЬ


ГОРЯЩИЕ ГОРЫ И КЛАДБИЩЕ ДИНОЗАВРОВ

Как и у других дальневосточных соседей, основным богатством Амурской области является неповторимая природа. В области расположено множество заповедников. В междуречье Селемджи и Норы находится Норский заповедник, в котором сохранились такие редкие виды, как дальневосточный и черный аисты, орлан-белохвост, черный и японский журавль. Задача другого заповедника — Хинганского — сохранить природные ландшафты.

Сильное впечатление у любителей природы оставят Горящие горы, находящиеся в Шимановском районе. В этом районе под землей расположены залежи бурого угля, которые самовоспламенились много лет назад. Дым выходит наружу и со стороны кажется, что горы горят.

Амурская область, несомненно, привлечет также любителей охоты и рыбалки: в лесах водятся бурый и черный медведи, кабаны, зайцы, лоси и многие другие животные. Среди речной рыбы встречаются амурский осетр, белый амур, налим, толстолобик и др.

Любителей истории ждут невероятные достопримечательности, такие, как кладбище динозав-




Что посмотреть:

- КЛАДБИЩЕ ДИНОЗАВРОВ В КУНДУРЕ
- СВОБОДЕНСКАЯ ДЕТСКАЯ ЖЕЛЕЗНАЯ ДОРОГА
- КОМПЛЕКС «ЭВЕНКИЙСКАЯ ДЕРЕВНЯ»
- КОСМОДРОМ «ВОСТОЧНЫЙ»
- ПОСЕЛОК СЕВЕРНЫЙ ПОЛЮС
- ПАМЯТНИК ГОРЯЩИЕ ГОРЫ
- АЛБАЗИНСКИЙ ОСТРОГ
- БУРЕЙСКАЯ ГЭС

ров в Кундуре. При строительстве участка дороги в 90-х годах было найдено более тысячи костей динозавров, в том числе неизвестных ранее форм.

Другая достопримечательность — Амурские писаницы, рисунки, сделанные на камне около 10 тысяч лет назад. Предполагается, что они украшали культовые места, в которых древние люди проводили религиозные ритуалы, связанные с охотой, семейными и религиозными обрядами.

К рукотворным достопримечательностям, но только уже современным, относится Бурейская ГЭС — уникальная по своей грандиозности. Ну и, наконец, еще один туристический объект, который уже привлекает большое количество туристов в Амурскую область — космодром «Восточный».



РЕСПУБЛИКА САХА (ЯКУТИЯ)

ПОЛЮС ХОЛОДА
И ЗАПОЛЯРНЫЙ КРУИЗ ПО ЛЕНЕ

фото: Нарияна Романова,
Наталья Оконешникова, Павел Глушков

Республика Саха (Якутия) — самый крупный регион России. Только вдумайтесь: площадь Якутии — это 1/5 часть всей России или почти 2/3 площади Западной Европы! При этом живет на этой огромной территории всего 960 тысяч человек.

Якутия — это идеальный мир для тех, кто очарован романтикой путешествий: страна густых дебрей тайги и необъятных просторов тундры, суровых горных массивов и ледяной арктической дали, самобытной культуры и добрых сердечных людей.

Возможность пересечь сразу несколько географических поясов Северного полушария — от сибирской тайги до арктической тундры, увидеть край вечной мерзлоты в жаркое лето, соприкоснуться с девственной природой, познакомиться с традициями и верованиями сибирских народов, почувствовать прелесть белых ночей на Лене — одной из величайших и чистейших рек мира, все это турист получает во время круиза по Лене. Круизы проводятся лишь в период с конца июля по начало сентября. Потому это эксклюзивный и весьма дорогой вид отдыха.

Есть два главных направления — на север и на юг от Якутска. Северный круиз проходит по маршруту Якутск — Ленские Столбы — устье реки Вилюй — Жиганск — Кюсюр — Тикси (залив Неелова) — Ленская труба — Натара — Северный полярный круг — Соттинцы — Якутск. Южный 12-дневный круиз проходит по маршруту Якутск — Ленские Столбы — Ленск (Мирный) — Витим — Ленские щеки — река Ура — Даппарай — Диринг Юрах — Соттинцы — Якутск.

Безусловно, главная достопримечательность в обоих круизах — национальный Природный парк «Ленские столбы» с каменными обрывистыми скалами высотой до 200 м причудливой формы. Здесь можно увидеть то скальную башню, то замок, то арку. По этим столбам можно изучать эволюцию жизни на Земле за последние 500 млн. лет. В 2012 году «Ленские столбы» были включены в список Всемирного наследия ЮНЕСКО.



>> река Амга



>> Якутская кухня

i Что посмотреть:

- ПРИРОДНЫЙ ПАРК «ЛЕНСКИЕ СТОЛБЫ»
- КОМПЛЕКС «ЦАРСТВО ВЕЧНОЙ МЕРЗЛОТЫ»
- МУЗЕЙ МАМОНТА В ЯКУТСКЕ
- ПОЛЮС ХОЛОДА
- БИЗОНАРИЙ «ТЫЫМПАНАЙ»
- НАЦИОНАЛЬНЫЙ ПРАЗДНИК ЫСЫАХ
- СПОРТИВНЫЕ ИГРЫ «ДЕТИ АЗИИ»;

В южном круизном маршруте до Ленска интересным является посещение города Мирный с его уникальным алмазным месторождением — труб-

кой «Мир». Другим интересным местом в южном маршруте являются «Ленские щеки» — огромные величественные утёсы, возвышающиеся над рекой и образующие узкий каньон с тремя скальными образованиями красно-медного цвета.

Неотделимой частью путешествия по Лене является знакомство с самобытной культурой народов, живущих в самом суровом регионе планеты. Это, кстати, не преувеличение. Именно в Якутии в Оймяконе находится Полюс холода Северного полушария, где зафиксирована самая низкая температура (-71,2°C). Здесь, на Полюсе холода, ежегодно в марте проходит традиционный Фестиваль туризма, который объединяет настоящих путешественников.

Там же, в Оймяконе находится легендарное озеро Лабынкыр. Знаменито оно сведениями о якобы обитающих здесь «северных динозаврах» — родичах «шотландки» Несси.

НАЦИОНАЛЬНЫЙ ТУРИСТСКО-ИНФОРМАЦИОННЫЙ ЦЕНТР

г. Якутск, просп. Ленина, 24, офис 1022
8 (4112) 25-11-26, 8 (924) 765-1126
ntic.yakutia@mail.ru
visit-yakutia.com



САХАЛИНСКАЯ ОБЛАСТЬ

ГОРНЫЙ ВОЗДУХ И РЫБАЛКА КРУГЛЫЙ ГОД

Сахалинская область - единственный регион в России, расположенный на островах. В её состав входят остров Сахалин (крупнейший остров России) с прилегающими небольшими островами Монерон и Тюлений, а также Курильские острова.

Знакомство с Сахалином лучше всего начать с Краеведческого музея, здание которого считается архитектурной жемчужиной Южно-Сахалинска. В 1937 году оно было построено в традиционном стиле «тэйкан-дзукури» - «императорской короны» (прозрачные полы и потолок). Музейная коллекция насчитывает свыше 200 тыс. предметов и коллекций по природе, истории и культурному наследию народов РФ. Посетители могут увидеть в том числе и редкие коллекции, например, старинные предметы традиционной культуры сахалинских аборигенов (айнов, нивхов и др.)

Визитная карточка острова - маяк Анива, установленный японцами в 1939 году.

В Невельске можно увидеть удивительное природное явление - лежбище сивучей в черте города. Это одно из трех уникальных мест в мире, где мор-

ские львы селятся в непосредственной близости от населенного пункта. Другие два находятся в Петропавловске-Камчатском и американском Сиэтле. Ежегодно с апреля по начало июня сахалинские туроператоры предлагают морские прогулки к лежбищу сивучей.

Туризм в Сахалинской области - это знакомство с чудесами природы. Удивительное здесь на каждом шагу. Чего стоят только гигантские лопухи, в высоту они даже выше человеческого роста. А на пляже в селе Стародубском (Долинский район) можно найти маленькие кусочки янтаря.

В восточной части острова Кунашир расположен мыс Столбчатый, который из-за своей уникальности и живописности стал популярным туристическим объектом. В результате деятельности морских волн массив вулканических пород постепенно разрушался и сейчас мыс представляет собой живописные отвесные скалы. Мыс является частью природного заповедника «Курильский». администрацией заповедника был организован маршрут для экскурсий «Экологическая тропа Столбовская».



Что посмотреть:

- МАЯК АНИВА
- МЫС ВЕЛИКАН
- ОСТРОВ МОНЕРОН
- СТК «ГОРНЫЙ ВОЗДУХ»
- САХАЛИНСКИЙ ОБЛАСТНОЙ КРАЕВЕДЧЕСКИЙ МУЗЕЙ
- ЧЕРТОВ МОСТ
- МЫС СТОЛБЧАТЫЙ
- КАФЕДРАЛЬНЫЙ СОБОР РОЖДЕСТВА ХРИСТОВА
- ЛЕЖБИЩЕ СИВУЧЕЙ



>> Сивучи

Водопады - одно из наиболее чудесных и величественных явлений природы. Огромное количество водопадов и на Сахалине, не хватит никакого отпуска, чтобы обойти их все. Но выделить денечек, чтобы побывать на одном из самых красивых и больших водопадов Сахалина все-таки возможно. Черемшанский водопад - огромный, мощный, затерянный в лесу красавец! Находится на высоте 170 м над уровнем моря. Этот поток не самый крупный на острове, однако, один из наиболее эффектных. Водопад интересен и тем, что дорога к нему очень живописна. Путь пролегает по самому узкому участку Сахалина, который называется Поясок. Ширина его составляет всего 26 км.

«Райским» и «загадочным» называют остров Монерон. Особенно притягивает Монерон любителей дайвинга. Здесь безумной красоты подводный мир - гигантские мидии и трепанги, морские ежи и гребешки, морские звезды и огромные рыбы.

Сахалин - рай для любителей охоты и рыбалки. Здесь можно охотиться не только на пушного зверя, уток, гусей и рябчиков, но даже на бурого медведя. Ну а кто хоть раз рыбачил на Сахалине, тот не забудет это никогда. В пору нереста вода в здешних реках просто «кипит» от рыбы, которую можно в прямом смысле ловить руками. Зимой на Сахалин едут любители горных лыж и сноуборда. Буквально в городской черте Южно-Сахалинска расположен спортивно-туристический комплекс «Горный воздух», который по праву считается

одним из лучших горнолыжных комплексов в России. В зимний период горнолыжный курорт предлагает 16 трасс различного уровня сложности общей протяженностью более 25 км. и перепадом высот до 500 метров. На комплексе работает прокат горнолыжного и сноубордического снаряжения, собственная служба спасателей и инструкторов. В летний период на «Горном воздухе» действует сеть пеших и велосипедных маршрутов.



>> Краеведческий музей

САХАЛИНСКИЙ ТУРИСТСКО-ИНФОРМАЦИОННЫЙ ЦЕНТР

Южно-Сахалинск,
Коммунистический пр., 18, оф. 14

+7 924 280-60-80

tic@sakhalin.gov.ru

www.gosakhalin.ru

ЧУКОТСКИЙ АВТОНОМНЫЙ ОКРУГ

КРАЙ ЕВРАЗИИ
И ПУТЕШЕСТВИЕ ВО ВРЕМЕНИ

ФОТО: Евгений Басов, Андрей Каменев, Игорь Загребин

Чукотку трудно назвать привлекательным местом для туристов. Здесь суровый климат, а добираться до Анадыря долго и дорого. Так что сюда едут настоящие любители экзотики. Но если вы сюда доберетесь, то точно не пожалеете. Чукотка — это одно из редких мест, где природа осталась практически нетронутой.

i Что посмотреть:

- КИТОВАЯ АЛЛЕЯ
- МУЗЕЙНЫЙ ЦЕНТР «НАСЛЕДИЕ ЧУКОТКИ»
- МУЗЕЙ БЕРИНГИЙСКОГО НАСЛЕДИЯ
- КАФЕДРАЛЬНЫЙ СОБОР ЖИВОНАЧАЛЬНОЙ
- ТРОИЦЫ В АНАДЫРЕ
- МАЯК-ПАМЯТНИК ДЕЖНЕВУ
- БУХТА ПРОВИДЕНИЯ
- ОЗЕРО ЭЛЬГЫГЫТГЫН
- ЗАБРОШЕННЫЙ ЭСКИМОССКИЙ ПОСЕЛОК НАУКАН
- ЛЕЖБИЩЕ МОРЖЕЙ НА МЫСЕ СЕРДЦЕ-КАМЕНЬ

На Чукотке 4 природных заказника, в том числе Государственный заказник «Лебединый» и 21 памятник природы. Особенно стоит выделить региональный природно-этнический парк «Берингия» на острове Врангеля, который был перешейком между двумя материками. Он хранит вмерзшие туши шерстистых носорогов, бизонов и мамонтов. Парк создавался для сохранения историко-культурного наследия, уникальной охотничьей культуры эскимосов и чукчей и биологического разнообразия. Особой популярностью пользуются памятники древнеэскимосской культуры, расположенные в местных посёлках.



>> Маяк-памятник Семёну Дежнёву



>> Бывший эскимосский посёлок Наукан

Ввиду сурового климата и малой освоенности Чукотка представляет множество возможностей для экстремального и научного туризма. Например, любителей рафтинга и рыбной ловли привлекут путешествия по рекам Амгуэма, Чанталъвээргын, Пегтымель, Экиттыки и Анадырь. Во время сплава по рекам можно заняться рыбалкой.

Также можно посетить Чукотку на круизном судне. В программу круизов входит посещение уникальных природных, исторических и культурных памятников: Китовой Аллеи на острове Ыттыгран, Лоринских горячих ключей, этнографических комплексов на мысе Ну-нямо и Дежнева, национальных поселков.

Любителей традиционной культуры коренных народов привлечет поселок Уэлен — самый восточный посёлок России, где люди поселились две тысячи лет назад. Здесь можно познакомиться с бытом современных чукчей и эскимосов и их традиционным промыслом — морской охотой; посетить косторезную мастерскую, при которой устроен музей с



>> Самое большое в мире лежбище моржей

коллекцией настоящих произведений искусства из моржовой кости, кожи, меха и китового уса.

В 10 км от него расположен мыс Дежнева — самая восточная точка материка Евразия. Здесь можно увидеть моржовое лежбище, птичьи базары, иногда белых медведей, а с берега в Беринговом проливе — серых китов, касаток, моржей, тюленей.

Вообще, животный мир Чукотки очень разнообразен. Многие туристы отправляются сюда для того, чтобы поохотиться. Наиболее популярными охотничьими видами являются лось, дикий северный олень, бурый медведь, соболь, рысь, волк, песец и др. А вот охота на белого медведя запрещена.

На Чукотке богатые возможности для рыбалки. В пресных водоёмах края обитает около 40 видов рыб, среди которых такие промысловые рыбы, как кета, нерка, горбуша, кижуч, чавыча, налим, мальма и др. Каждый апрель в Анадырском лимане проводятся соревнования по подлёдному лову корюшки «Корфест».

Ну и наконец, по территории Чукотки проходит географическая линия перемены даты. Так что только здесь вы сможете дважды побывать в одном и том же календарном дне.



ЭКОТУРИЗМ И ЦЕЛЕБНЫЕ ИСТОЧНИКИ

Еврейская автономная область – это белое пятно на туристической карте России. По своему туристическому потенциалу ЕАО значительно уступает всем своим дальневосточным соседям. В Биробиджане (административном центре округа) нет даже своего аэропорта. Ближайший аэропорт находится в 200 км в Хабаровске. Итак, что же может привлечь внимание путешественника, добравшегося до Биробиджана?

Для начала стоит прогуляться по самому городу. Центр Биробиджана очень живописный и чистый, с мощеными тротуарами, уютными площадями, памятниками. Среди них выделяется памятник первым поселенцам. Одна из главных архитектурных достопримечательностей Биробиджана – Благовещенский кафедральный собор, являющийся самым высоким и красивым православным храмом на Дальнем Востоке.

Ну а после прогулки по городу можно отправляться знакомиться с местной природой.

Еврейская автономная область идеально подходит для спортивного, экологического, экстремального и оздоровительного туризма.

Экотуризм в ЕАО организован в государственном заповеднике Бастак, расположенном на особо охраняемой территории с уникальными ботаническими, геологическими и биологическими памятниками природы. В заповеднике круглогодично работает экологический маршрут, который знакомит туристов с красотами дальневосточной тайги.

Один из самых длинных туристических маршрутов в ЕАО пролегает по Амуру, где можно познакомиться с такими живописными памятниками природы как «Медвежий утес» с его уникальной скальной растительностью, «Гора Гомель» и «Казачий сад», половить рыбу и полюбоваться редкими видами растений «Залива Вертопрашиха», увидеть озера системы «Маньчжурка», «Утиное» и «Лебединое» и кедровники заказника «Дичун», а также посе-



Что посмотреть:

- ФОНТАННЫЙ КОМПЛЕКС НА ТЕАТРАЛЬНОЙ ПЛОЩАДИ В БИРОБИДЖАНЕ
- ГОСУДАРСТВЕННЫЙ ПРИРОДНЫЙ ЗАПОВЕДНИК «БАСТАК»
- РЫБОВОДНЫЙ ЗАВОД В ТЕПЛОМ ОЗЕРЕ
- БОТАНИЧЕСКИЙ ПАМЯТНИК ПРИРОДЫ «БИДЖАНСКИЕ ОСТРЯКИ»
- ПЕЩЕРА ЛЕДЯНАЯ
- МУЗЕЙ ВОЛОЧАЕВСКАЯ СОПКА
- ПАМЯТНИК ПЕРВЫМ ПОСЕЛЕНЦАМ

тить археологические раскопки в местах поселения древнего народа мохэ.

Поклонников спелеологии привлекут карстовые пещеры. Каждая пещера интересна на свой манер: одна удивляет гигантскими сталактитами, другая – колониями летучих мышей, третья – подземными озерами. Наиболее любопытна пещера «Старый Медведь», где вековой лед не тает даже в летний зной.

В области есть целебные минеральные источники. Особенно известен поселок Кульдур, где основан санаторий.




ПРИМОРСКИЙ КРАЙ

ПЕСЧАНЫЕ ПЛЯЖИ И КАЗИНО

ФОТО: Екатерина Алексеенко, Виталий Берков,

Что посмотреть:

- ВЛАДИВОСТОКСКАЯ КРЕПОСТЬ
- ТУРИСТСКО-РЕКРЕАЦИОННЫЙ КЛАСТЕР «ПРИМОРСКОЕ КОЛЬЦО»
- ПРИМОРСКИЙ САФАРИ-ПАРК
- ПРИМОРСКИЙ ОКЕАНАРИУМ
- ИГОРНАЯ ЗОНА «ПРИМОРЬЕ»
- МОСТЫ ВЛАДИВОСТОКА
- ДАЛЬНЕВОСТОЧНЫЙ ГОСУДАРСТВЕННЫЙ МОРСКОЙ ЗАПОВЕДНИК
- НАЦИОНАЛЬНЫЙ ПАРК «БИКИН»
- НАЦИОНАЛЬНЫЙ ПАРК «ЗЕМЛЯ ЛЕОПАРДА»



и Шмаковский в Кировском районе - на основе холодных углекислых минеральных вод. Шмаковские источники минеральных вод по своим лечебным характеристикам не уступают северокавказским Минеральным Водам.

Приморье - это удивительное по красоте морское побережье, многокилометровые песчаные пляжи и многочисленные острова.

Брендинг Приморского края в рамках проекта «Восточное кольцо России» имеет широкий спектр направленности: конгрессно-выставочный туризм с проведением международных и национальных мероприятий, культурно-познавательный туризм на базе исторических и современных арт-объектов, спортивный туризм («Фетисов-арена» и «ПримРинг»), экологический туризм на базе 20 особо охраняемых природных территорий (ООПТ), пляжный туризм с использованием порядка 100 пляжей, круизный туризм.

ТУРИСТСКО-ИНФОРМАЦИОННЫЙ ЦЕНТР ПРИМОРСКОГО КРАЯ

📍 г. Владивосток, ул. Семеновская, 29 (отель Lotte, 1 этаж),
 ☎ 8 (423) 240-71-21, 240-71-20.
 ✉ primtravelinfo@mail.ru, travel@primorsky.ru
www.tour.primorsky.ru

Приморский край - один из самых перспективных в плане развития туризма регионов на Дальнем Востоке. Удобное географическое положение, особенно выгодное для развития въездного иностранного туризма, транспортная доступность и развитая система автодорог, уникальная природа, богатое культурное и историческое наследие, разнообразная туристская инфраструктура.

Иностранцев туристов привлекает в первую очередь Владивосток - европейский город в Азии, город, где смешались различные культуры и архитектурные стили. В последние годы во Владивостоке и его окрестностях появились новые туристические достопримечательности - туристско-рекреационный кластер «Приморское кольцо», игорная зона «Приморье», «Приморский океанариум».

По оценкам ученых, в Приморье более 520 разнообразных природных объектов - озера, водопады, древние потухшие вулканы, пещеры, которые могут быть интересны любителям экологического, познавательного и собирательного туризма. Приморье славится своими лечебно-оздоровительными ресурсами. В крае имеются два курорта - Садгород во Владивостоке на основе месторождения грязей



РЕСПУБЛИКА БУРЯТИЯ

БУДДИСТСКИЕ ХРАМЫ
И ВОРОТА НА БАЙКАЛ

Плоскосты сибирской тайги, быстрые хрустальные реки и водопады, белоснежные пики величественных Саян, окутанные дымкой отроги-исполины Баргузинского хребта, пьянящий воздух, напоенных ароматами душистых степных трав и цветов, целебные источники. Все это Бурятия.

Республика наполнена природными достопримечательностями и уникальными местами. Одним из них является гора Алханай и одноименный национальный парк. На ней расположены 12 мест, которые являются святыми для любого буддиста и просто интересными для представителей других вероисповеданий. Ходит легенда, что в давние времена на склонах горы располагались отряды великого Чингисхана. До того, как буддизм прочно вошел в жизнь бурятов, местные жители поклонялись горам и озерам, в том числе и Алханай.


Издревле у бурят существует поверие, что земля эта священная, и поэтому каждый, кто приходит сюда, вылечивается от любых недугов. Природа республики подарила людям свыше 300 целебных источников, которые называются аршанами, что означает «целебная вода», «напиток богов». А еще Бурятия известна как один из крупнейших центров восточной и тибетской медицины.

В Бурятии три заповедника: Баргузинский, Байкальский, Джергинский и два национальных парка - Забайкальский и Тункинский, три государственных природных заказника федерального и 13 регионального значения. Выявлено 266 памятников природы - уникальных, невосполнимых, ценных в научном, экологическом, культурном и эстетическом отношении.


но конечно главная достопримечательность республики - озеро Байкал. Здешние древние старцы говорят, что сколько бы ни жил на берегу Байкала, понять его до конца никто так и не смог. В 1966 году озеро Байкал было признано ЮНЕСКО объектом Всемирного природного наследия.

i Что посмотреть:

- ОЗЕРО БАЙКАЛ
- ТУРИСТСКИЙ КОМПЛЕКС «СТЕПНОЙ КОЧЕВНИК»
- БАРГУЗИНСКАЯ ДОЛИНА
- БАРГУЗИНСКИЙ И БАЙКАЛЬСКИЙ ЗАПОВЕДНИКИ
- ИВОЛГИНСКИЙ ДАЦАН «ХАМБЫН СУМЭ»
- СТАРОБРЯДЧЕСКАЯ ДЕРЕВУШКА ТАРБАГАТАЙ
- ЭТНОГРАФИЧЕСКИЙ МУЗЕЙ НАРОДОВ ЗАБАЙКАЛЬЯ
- НАЦИОНАЛЬНЫЙ ПАРК АЛХАНАЙ
- ВОДОПАД МАЛЫЙ ЖОМ-БОЛОК
- ДОЛИНА ПОТУХШИХ ВУЛКАНОВ (ПАДЬ ХИ-ГОЛ)
- ВОДОЛЕЧЕБНЫЙ КУРОРТ «АРШАН»
- ПАМЯТНИК ГОЛОВЕ ЛЕНИНУ

>> вид на полуостров
«Святой нос»

>> Чивыркуйский залив



>> Баргузинская долина

ВИЗИТНО-ИНФОРМАЦИОННЫЙ ЦЕНТР
РЕСПУБЛИКИ БУРЯТИЯ

670034, г. Улан-Удэ,
ул. Хоца-Намсараева, д. 2а
+7 (3012) 21-03-32; 360-361; 360-365;
visitbur@gmail.com
www.visitburiatia.ru

ИРКУТСКАЯ ОБЛАСТЬ

ОСТРОВ ОЛЬХОН
И «СИБИРСКИЙ КУРШЕВЕЛЬ»

Иркутская область - это первобытные стоянки, период русского заселения Восточной Сибири, эпоха декабристов, советский период ударных строек. Здесь практически в каждом селе есть архитектурно-исторические памятники, во всей области более шестидесяти музеев и множество уникальных природных объектов. А еще здесь восхитительная природа и 80% составляют бескрайние от горизонта до горизонта леса. Горные массивы придают особый шарм этому региону, а реки и озера у подножий гор делают пейзажи еще красочнее и привлекательнее. Сотни видов фауны и флоры охраняются на территориях двух заповедников (Байкало-Ленского и Витимского), национального парка Прибайкальский, федерального Тофаларского и тринадцати областных заказников, более восьмидесяти памятников природы.

Главная достопримечательность Иркутской области - озеро Байкал. Это настоящий магнит для туристов. Озеру 25 миллионов лет, в нем сосредоточена почти 22% мировых запасов воды. А еще это самое глубокое озеро на земле.

Но не только Байкалом единым привлекателен этот регион. Своеобразный энергетический центр здешних мест - остров Ольхон. Его называют сердцем Байкала, даже формой он напоминает очертания озера. Сегодня привычный маршрут - Иркутск, пос. Листвянка, Малое Море (район Байкала), остров

Ольхон - постепенно расширяется, «обрастая» новыми направлениями и объектами посещения. Что добавилось? Гастрономические туры, знакомство с наскальными рисунками, которым уже более 10 тыс. лет, круизы по Лене. Отдельный респект от туристов и отдыхающих «Горе Соболиной». Это место уже давно называют «Сибирским Куршевелем». Зимой здесь снег, скорость, лыжи, сноуборды. Летом - пешие и конные прогулки по окрестностям, рыбалка, катание на квадроциклах и даже многодневные туры-походы на квадроциклах по горам и весям Байкала.

Областной центр - Иркутск - считается одним из красивейших городов Сибири. Здесь находится почти 2/3 всех памятников культуры, архитектуры и истории области. Здешнему краеведческому музею более 230 лет, и он работает до сих пор, удивляя и поражая туристов своей богатой экспозицией. Через Иркутск в Россию поступало из Китая около 38% чая. И если прогуляться по улицам города, то можно получить яркое представление об Иркутске, как о важном пункте на Великом Чайном пути. Тут и деревянные с хитроумными резными узорами дома, построенные без единого гвоздя, здания бывшей таможни, русско-американской компании, чаяравесочной фабрики и т.д. Более высокой степени коммерческого сервиса не было ни в одном сибирском городе.



i Что посмотреть:

- ОЗЕРО БАЙКАЛ
- ОСТРОВА ОЛЬХОН И ОГОЙ
- КРУГОВАЙКАЛЬСКАЯ ЖЕЛЕЗНАЯ ДОРОГА
- СЕЛО САВВАТЕЕВКА И ЕДИНСТВЕННЫЙ В РОССИИ ПАРК ДЕРЕВЯННЫХ СКУЛЬПТУР
- ТУР НА ЛОШАДЯХ С ОСТАНОВКАМИ НА ЗВЕНКИЙСКИХ СТОЙБИЩАХ.
- ИСТОРИКО-МЕМОРИАЛЬНЫЙ КОМПЛЕКС «ДЕКА БРИСТЫ В ИРКУТСКЕ»
- МУЗЕЙ-ЛЕДОКОЛ «АНГАРА»
- НЕРПИНАРИЙ В ИРКУТСКЕ
- АРХИТЕКТУРНО-ЭТНОГРАФИЧЕСКИЙ МУЗЕЙ «ТАЛЬЦЫ»
- БАЙКАЛО-ЛЕНСКИЙ ЗАПОВЕДНИК
- ДРЕВНИЙ И РЕЛИКТОВЫЙ ЛЕСНОЙ МАССИВ КАЙСКАЯ РОЩА
- ЗАПОВЕДНАЯ СКАЛА ШАМАН-КАМЕНЬ
- ЦЕЛЕБНЫЕ МИНЕРАЛЬНЫЕ И ГРЯЗЕВЫЕ ИСТОЧНИКИ.

ВИЗИТНО-ИНФОРМАЦИОННЫЙ ЦЕНТР

📍 666137, о. Ольхон, п. Хужир, ул. Байкальская, д. 29; г. Иркутск, ул. Депутатская, д. 87-65
☎ 8 (950) 065-49-34

ЗАБАЙКАЛЬСКИЙ КРАЙ

«РУССКИЙ ИЕРУСАЛИМ» И ССЫЛКА ДЕКАБРИСТОВ

Забайкальский край уникален своими природными достопримечательностями: национальными парками, заповедниками, горными вершинами, озерами, ценными природными сообществами, а также историческими и архитектурными объектами культурного наследия. Край сравнительно молод. Он появился на карте страны в 2008 году при объединении Читинской области и Агинского Бурятского автономного округа,

Если говорить о туристических возможностях, то они здесь на любой вкус, кошелек, возраст и физическую нагрузку.

Спортивная составляющая связана с рафтингом (река Буркал), скалолазанием, сплавами по рекам Менза и Онон, конными маршрутами и велосипедными путешествиями. Для этих целей разработано более 100 спортивно-туристских маршрутов, сово-

купная протяженность которых по горам составляет 1600 км, по лесам — 18000 км. К познавательным маршрутам относятся «Каменноугольное море Гутая и Мергеня, его обитатели», «Мезозойский лес Чикойской впадины», «Алханайская тропа», «Ламский городок», в том числе урочище Адун-Челон, озеро Амудиссы, Приаргунская палеонтологическая зона. В пади Кулинда находится геологическое местонахождение чешуйчатых и оперённых динозавров, впервые в мире найденных вместе. Возраст находок — от 170 до 145 миллионов лет.

Более чем 300-летняя история освоения и заселения русскими казаками Забайкалья оставила серию замечательных памятников архитектуры и градостроительства, достойных внимания приезжих гостей. Здесь можно познакомиться и изучать историю, быт и этническую культуру бурят, эвен-

Что посмотреть:

- НАЦИОНАЛЬНЫЙ ПАРК «АЛХАНАЙ»
- СОХОНДИНСКИЙ ЗАПОВЕДНИК
- ЗАБАЙКАЛЬСКИЕ АЛПЫ - КОДАР
- БАЙСАНИДЫ. ЛАМСКИЙ ГОРОДОК
- ОЗЕРО АРЕНЬ
- ПЕЩЕРЫ ХЭЭТЭЙ
- ПЕРВЫЙ ОСТРОГ В ЗАБАЙКАЛЬЕ
- ПЕТРОВСК-ЗАБАЙКАЛЬСКИЙ,
- ГДЕ НАХОДИЛСЯ В ССЫЛКЕ 71 ДЕКАБРИСТ
- АДУН-ЧЕЛОН - СКАЛА ТРИ БРАТА
- АГИНСКИЙ ДАЦАН
- КОНДУЙСКИЙ ГОРОДОК
- ЧАРСКИЕ ПЕСКИ - ЛУСТЫНЯ ПОСРЕДИ ТАЙГИ
- ЧИТИНСКИЙ ОБЛАСТНОЙ
- МУЗЕЙ - ОДИН ИЗ СТАРЕЙШИХ МУЗЕЕВ
- СИБИРИ И ДАЛЬНЕГО ВОСТОКА


>> Кодарский хребет.
Водопад на реке Алсат




>> Храм ворота
на Алханае

ков, казаков и семейских. Это отличные возможности для этнотуризма. Проводятся туры даже на северных оленях. На территории Забайкалья обнаружены древние городища гуннов. Кондуйский городок — один из памятников эпохи Чингисхана. К событиям, привлекающим гостей, относятся Забайкальский международный кинофестиваль, туристический фестиваль на Кодаре.

Глубоко в Сибири, за Байкалом, окружённая сопками находится Чита — главный город Забайкалья. Многие места связаны с легендами о Чингисхане, здесь находились в ссылке декабристы. А еще здесь расположена гора Палласа, отмечающая водораздел между Ледовитым и Тихим океанами. Сам город имеет еще негласный статус «русского Иерусалима», а все потому, что только в этих двух городах мира на одном холме расположены храмы трёх религиозных течений: христианства, иудаизма и ислама.



>> Урочище Чарские пески Кодар



>> Даурский заповедник

ТУРИСТИЧЕСКИЙ ИНФОРМАЦИОННЫЙ ЦЕНТР ЗАБАЙКАЛЬСКОГО КРАЯ

📍 672007, Забайкальский край, г. Чита, ул. Чкалова, д. 158, оф. 25
☎ 8 (3022) 414-414
www.zabturizm.ru



ПЯТНИСТАЯ ЭКЗОТИКА

ПРИМОРЬЯ

Леопард в российском лесу. Южная кошка среди снегов. Еще недавно эти вещи казались несовместимыми. Многие узнали о существовании дальневосточного леопарда только в начале 2000-х годов, когда экологи начали бить тревогу: размер популяции дошел до критически низкой грани. На юго-западе Приморского края, последнем островке обитания хищника, фиксировалось только около 30 особей. Казалось, что россиянам нужно было «познакомиться» с самой редкой кошкой мира, чтобы затем попрощаться с ней навеки.

ТЕКСТ И ФОТО: ФГБУ «Земля леопарда»

РУССКИЙ ЛЕОПАРД

Дальневосточный леопард жил в лесах Приморского края всегда. Этот регион единственный в России (кроме Кавказа) не был затронут последним оледенением. Именно поэтому в Приморье можно встретить немало «тропических» животных, а привычную в России ель здесь оплетают лианы амурского винограда и актинидии.

В начале XX века в приморских лесах обитали сотни дальневосточных леопардов. Южному хищнику не мешал глубокий снег и соседство с амурским тигром. Но все изменилось с приходом других

соседей – русских переселенцев. Кошка оказалась конкурентом для охотников и вредителем для оленеводов, в связи с чем подверглась массовому истреблению. И хотя охота на леопарда в Приморье была запрещена в 1956 году, браконьерство и вырубка лесов привели к тому, что к началу нового тысячелетия зверь оказался на грани вымирания.


Возможно, если бы не усилия экологов, дальневосточные леопарды сейчас жили бы только в зоопарках. В начале 2000-х природоохранные организации объединились для совместной работы по спасению уникальной кошки. В ареале хищника велась борьба

с лесными пожарами и браконьерством, однако главным шагом помощи редкому зверю стало создание в 2012 году национального парка «Земля леопарда».

КОШКИН ДОМ

На сегодняшний день площадь «Земли леопарда» (включая заповедник «Кедровая падь») составляет 280 тысяч гектаров, что превышает размеры Москвы. Здесь нельзя охотиться, жечь костры и ездить на машинах, но все это ради главной цели – сохранения и увеличения популяции самой редкой крупной кошки в мире. Вместе с тем, в отличие от режима заповедника, национальный парк подразумевает посещение части территории – для туризма, отдыха и сбора дикоросов.

С момента образования национального парка одним из основных методов исследования популяции дальневосточного леопарда стал фотомониторинг. За кошками следят фотоловушки, автома-



тически срабатывающие во время приближения животного к камере. Благодаря уникальному узору пятен на шкуре специалисты могут идентифицировать каждую особь и посчитать хищников. Именно так стало ясно, что уже за несколько первых лет национальный парк «Земля леопарда» оправдал свое существование: популяция пятнистого зверя начала расти. В 2017 году здесь было зафиксировано 84 взрослых леопарда и 19 котят.

Основные силы сотрудников «Земли леопарда» направлены на борьбу с браконьерством и пожарами на территории национального парка. Однако важно не только остановить угрозу, но и предупредить ее. Именно поэтому большое внимание здесь также уделяется экологическому просвещению – знакомству местных жителей и гостей Приморья с удивительной природой этих мест. Ведь только осознав ценность этого мира, человек не захочет нарушать его баланс.

В ГОСТИ К КОШКАМ

«Лучше один раз увидеть, чем сто раз услышать» - этот принцип прекрасно подходит для знакомства с природой юго-западного Приморья. Конечно, у гостей «Земли леопарда» невелики шансы лично встретить скрытную пятнистую кошку. Однако побывав в ее доме, каждый может взглянуть на жизнь леопарда изнутри. Зимой на заснеженных тропах можно обнаружить его следы, а летом - поскребы, которые хищник оставляет, чтобы пометить свою территорию.

Сегодня на «Земле леопарда» действуют пять экологических маршрутов. Два из них - «К сердцу Кедровой пади» и «Шагами заповедей» - находятся в заповеднике «Кедровая падь». Это небольшой, но самый старый на Дальнем Востоке заповедник, который в 2012 году вошел в состав общей с нацпарком дирекции «Земли леопарда». Посещение заповедника строго регламентировано и проводится исключительно в сопровождении сотрудников учреждения.

Побывать в национальном парке - гораздо проще. Все, что нужно для посещения основных туристических маршрутов «Земли леопарда» - это иметь с собой специальный пропуск или билет. Приобрести их можно в рабочее время в офисе национального парка во Владивостоке, либо в визит-центре национального парка в селе Барабаш. К слову, именно в Барабаше расположены два экологических маршрута «Земли леопарда». Время в пути на автомобиле до «дома леопарда» составляет около 1,5-2 часов.

МАРШРУТ «ТРОПОЙ ЛЕОПАРДА»

Самый популярный и насыщенный информационно маршрут - «Тропой леопарда» - начинается сразу у визит-центра национального парка. Путь в 1,8 километра наполнен множеством стендов, площадками для отдыха, интерактивными конструкциями и даже играми. Но главное, что туристов здесь ждет встреча со всем разнообразием и величием южно-уссурийской тайги.

«Тропой леопарда» - настоящая энциклопедия. Маршрут проходит по участку широколиственного леса с разновозрастными посадками кедра. Даже при самостоятельном посещении гости могут узнать много нового о местных редких деревьях и кустарниках. Отдельная площадка тропы посвящена методам учета хищников, на ней каждый сможет научиться определять следы диких животных. На другом участке маршрута



БОЛЕЕ ПОДРОБНУЮ ИНФОРМАЦИЮ
О ТУРИЗМЕ НА «ЗЕМЛЕ ЛЕОПАРДА»
ВЫ МОЖЕТЕ ПОЛУЧИТЬ, ПОЗВОНИВ В ОТДЕЛ
ЭКОПРОСВЕЩЕНИЯ ВЛАДИВОСТОКСКОГО
ОФИСА НАЦИОНАЛЬНОГО ПАРКА
ПО ТЕЛ.: 8 (423) 201-26-93,
+7 (902) 060-79-29,
+7 (902) 060-82-60, ЛИБО НАПИСАВ НА
ЭЛЕКТРОННЫЙ АДРЕС
NAUKA_ECOPROS@LEOPARD-LAND.RU



Маршрут
«Логово леопарда»

рута восстановлены военные окопы - по типу тех, что создавались здесь перед Второй мировой войной.

МАРШРУТ «ЛОГОВО ЛЕОПАРДА»

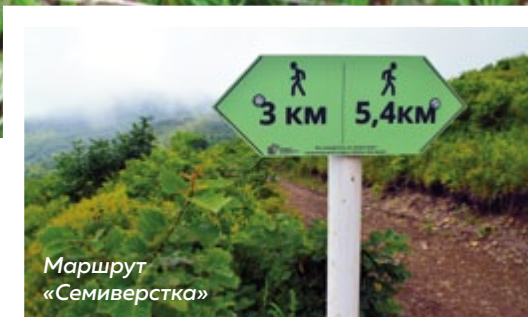
В отличие от маршрута «Тропой леопарда», «Логово леопарда» можно посетить только в сопровождении сотрудников национального парка. И это неудивительно: линейный маршрут общей протяженностью 3,6 км ведет туристов к пещере, где периодически фиксируется дальневосточный леопард. В начале пути туристам показывают одну из подкормочных площадок - «столовую» для кабанов, косуль и пятнистых оленей. Здесь же экскурсовод рассказывает об особенностях жизни редчайших животных «Земли леопарда» и работе по их сохранению.

Далее гости «Логова» следуют по тропе к пещере леопарда. Зимой на этом пути нередко встречаются следы тигра, а также множества других диких животных. Заключительный этап маршрута - небольшой подъем на гору Скалистую и осмотр входа пещеры, похожей на те, в которых дальневосточные леопарды выращивают свое потомство. Фотоловушка периодически фиксирует здесь одного из хищников, увидеть которого можно будет на экране в визит-центре национального парка.

МАРШРУТ «СЕМИВЕРСТКА»

Самый большой и спортивный маршрут «Земли леопарда» получил имя по названию протекающей рядом реки - Семиверстка. Путь проходит по склонам высоких холмов и открывает захватывающие панорамные виды на величественные сопки, Амурский залив и даже на знаменитые мосты Владивостока.

Опытные путешественники оценят разнообразие направлений длиной 5, 7 и 10 километров, а любителям обычных прогулок на природе понравятся мягкие подъемы и спуски. Это первый маршрут «Земли леопарда», который подойдет для профессиональных велосипедистов. Насладиться местной природой и видами будет приятно в том числе ценителям скандинавской ходьбы.



Маршрут
«Семиверстка»

Посетить «Семиверстку» самостоятельно может любой желающий. Для этого необходимо также приобрести входной билет. Вместе с ним гости получают подробную карту маршрута, на которой отмечены видовые площадки и места отдыха. Контроль за соблюдением режима посещения «Семиверстки» ведет инспекторский состав национального парка.

КАК СЮДА ПОПАСТЬ?

Чтобы посетить национальный парк «Земля леопарда», необходимо приобрести билеты в офисах организации во Владивостоке (проспект 100-летия Владивостока, 127), либо в с. Барабаш (ул. Хасанская, 6Б). Время работы - с понедельника по пятницу с 9.00 до 18.00 (обед с 12.00 до 13.00). Для посещения национального парка в выходные дни необходима предварительная запись.

Добраться до с. Барабаш можно по трассе Раздольное - Хасан на личном автомобиле, либо на рейсовых автобусах № 521, 526, 528. Время в пути составляет 1,5 - 2 часа. ○

АНАСТАСИЯ РОМЕРОНОВА:

«Бизнес должен не только зарабатывать, но и дарить людям внимание и радость»

Приморский край славен своей природой – морем, тайгой, горами, животным и растительным миром. Но самое главное богатство нашего края – это люди. Талантливые, трудолюбивые, открытые. Своим трудом и талантом они вносят неоценимый вклад в развитие и благосостояние родного края. Среди них и Анастасия Ромеронова, директор компании «Аквилон». В «багаже» компании – профильная деятельность и участие коллектива в различных социальных проектах.

- ЧТО ДАЕТ ВАШЕЙ КОМПАНИИ УЧАСТИЕ В СОЦИАЛЬНЫХ ПРОЕКТАХ?

- Здесь мы опираемся на принцип пословицы: «Где родился, там и пригодился». Ее актуальность не потеряна до сих пор. Если есть возможность быть полезным обществу, региону, то почему бы не делать это? Мы помогаем детским домам Приморья, проводим праздники для детей из малоимущих семей и детей с ограниченными возможностями, участвуем в организации мероприятий, направленных на воспитание патриотизма, продвижение родного края и повышение его привлекательности. В этих мероприятиях обязательно принимают участие и все сотрудники компании. Участие в социальных акциях – это точка роста и для меня, и для всей компании. Мы – единомышленники. И я стараюсь приобщать к этому всех членов коллектива, чтобы все участвовали, понимали важность этих проектов, чтобы социализировались.

- КАКОЕ ПОЛЕ ДЕЯТЕЛЬНОСТИ ВАШЕЙ КОМПАНИИ, ЧТО ВЫ ТАК АКТИВНО УЧАСТВУЕТЕ В СОЦИАЛЬНЫХ ПРОЕКТАХ?

- Наша компания занимается судоснабжением. Работаем с 2012 года, так что за плечами уже первый юбилей. В штате 15 человек. В каждого верю, как в себя. Отличная команда, сплоченный коллектив – это костяк любого бизнеса. Стараемся работать над сплочением коллектива не только в офисе во время выполнения производственных задач, но и во время отдыха, в ходе социальных проектов. Море всегда рядом с нами, поэтому стали активно развивать и морское направление. Мы уже готовы предложить это и туркомпаниям для организации хорошего отдыха – у нас есть возможность аренды катеров по специальным ценам, а также у нас есть возможность поставки морепродуктов.

Сейчас одна из наших компаний-партнеров увлеклась сапами. Мы решили последовать их при-

меру. Сегодня возможность провести такой своеобразный тимбилдинг не в кабинете за чашкой чая, а где-то за пределами офиса с различными активностями – сапы, уборка территории, гребля на лодках-драконах, – позволяет реально почувствовать локоть или плечо коллеги. Когда есть взаимовыручка, когда люди могут взаимодействовать, это очень хорошо!

- КАКИЕ ПРОЕКТЫ В ТРУДОВОМ «БАГАЖЕ» ВАШЕЙ КОМПАНИИ?

- Мы были участниками таких проектов, как «Чистый Пидан», «Зеленая Россия», фестиваль «Владивостокская крепость», бесплатные экскурсии по Владивостоку, организовывали экскурсионные выезды для социально незащищенных детей. Мы не ставим перед собой цель – «коллекционировать» эти проекты, мы хотим быть нужными, хотим показать, что Приморье – это наш дом. И относиться к краю надо именно как к своему дому – бережно, с душой. На акцию «Чистый Пидан» взяла свою трехлетнюю дочь. Мне было важно показать ей, что ничего в мире не бывает просто так. И если природа что-то дарит человеку, то и человек должен быть благодарен природе за эти дары – красоту, свежий воздух, чистую воду. В проекте «Зеленая Россия» мы не только участвовали в этом субботнике, но и взяли на себя изготовление баннеров, футболок, флагов. Мы также с удовольствием поддержали проект бесплатных экскурсий по городу, которые организовали Туристско-информационный центр и Приморское отделение Русского географического общества – здесь мы отвечали за изготовление карт. В рамках фестиваля «Владивостокская крепость» мы организуем автобусы для деток и берем на себя приобретение подарков для победителей конкурса фотографий. В перспективе у нас еще один проект, который собираемся реализовать с Туристско-информационным центром Приморского края – «Полосатый Навигатор» (волонтерская помощь по городу туристам). Здесь мы хотим помочь с атрибутикой, униформой, чтобы туристы видели волонтеров издали. Своим участием в социальных проектах хотим показать, как важно быть внимательным к ближним, проявлять гражданскую позицию, вести волонтерскую деятельность. Для того, чтобы принять участие в той или иной акции, больших затрат не надо. Необходимо только желание.



- А КАК ПОЛУЧАЕТСЯ, ЧТО У ВАС В «БАГАЖЕ» ТАК МНОГО ПРОЕКТОВ ТУРИСТИЧЕСКОЙ НАПРАВЛЕННОСТИ?

- Я очень люблю наш край. Мне кажется, что у нас здесь настолько уникальнейшая природа, что она просто поражает своей красотой. У нас есть горы, море, лес, реки, можно заниматься дайвингом, пешим туризмом, конными прогулками, скалолазанием, отдыхать на пляжах. Есть возможность проводить сплавы, заниматься спелеологией, изучать пещеры, наблюдать за животным миром. Для того, чтобы это вкусить, люди едут и летят за тысячу километров. А у нас это все под боком, но почему-то часто мы это просто не видим. Привыкли. А порой и не ценим. Мы перестали учиться удивляться. Такую позицию нужно менять.

Туризм у нас пошел в рост. На улицах много иностранных гостей, российские туристы что-то уточняют, спрашивают. Появились новые событийные мероприятия, в городе постепенно устанавливается навигация, ощущается спрос на местную кухню. Люди стали больше интересоваться и городом, и краем, возможностями посещения тех или иных мест. Наши партнеры, прилетая в Приморье по вопросам бизнеса, хотят вернуться сюда уже в отпуск.

- В ЭТОМ ГОДУ ВЫ УЧАСТВУЕТЕ В ВОСТОЧНОМ ЭКОНОМИЧЕСКОМ ФОРУМЕ, ЕЩЕ И БЕСПЛАТНО. ЧТО ДЛЯ ВАС УЧАСТИЕ В ТАКОМ ЗНАЧИМОМ МЕРОПРИЯТИИ?

- Участие в мероприятиях ВЭФ – это личностный рост, это новые контакты, это возможности для расширения своего кругозора, своей деятельности. Мы создали чат, куда вошло 130 молодых предпринимателей от Калининграда до Магадана и Владивостока. Обмениваемся своими идеями. И даже если кто-то не сможет принять участие в мероприятиях ВЭФ, мы будем их рады здесь видеть, познакомим с краем, проведем экскурсии, поделимся опытом и наработками. Что касается секций форума, то постараюсь посетить их по максимуму. Бесплатное участие стало возможно благодаря тому, что занимаюсь собственным делом больше года, создано более пяти рабочих мест и активно участвуем в социальных проектах. ○



Приморцам, чтобы попасть в Крым, необязательно лететь на другой край страны. Пару часов от Владивостока на автомобиле — и вы в Крыму. И в Байкале можно искупаться, не покидая территории родного края. «Чудеса Приморья» попытались выяснить историю появления на карте необычных топонимов.

Семь именитых топонимов Приморья

ТЕКСТ: Вадим Шкодин
ФОТО: Антон Балашов

КРЫМ (ШКОТОВСКИЙ РАЙОН)

«Широта крымская, долгота колымская» — характеризуют приморцы климат родного края и недалеко от истины. Одной широты южного российского полуострова Приморью оказалось недостаточно, и в крае появился свой Крым. Именно так называется ныне заброшенный поселок в нескольких километрах от Фокино — базы подводников Тихоокеанского флота. История появления в Приморье топонима-двойника известного полуострова уходит корнями в прошлое: в 1907 году новое селение на 18 домохозяйств нарекли Крымом переселенцы с западной части страны. О мотивах можно только догадываться. Сегодня в приморском Крыму нет постоянного населения — около 10 лет назад все жилье в Крыму признали аварийным, и людям дали квартиры в Фокино. Некоторые «крымчане» по старой памяти время от времени навещают в свои дома как на дачу. В поселке до сих пор размещены две действующие воинские части.

ЛИВАДИЯ (НАХОДКИНСКИЙ ГОРОДСКОЙ ОКРУГ)

Есть в Приморье еще один «крымский» топоним, но, в отличие от вышеозначенного поселка, он является таким не только по широте и расположению «прародителя», но и по своей сути. Приморская Ливадия популярна среди жителей края не меньше, чем черно-

морская у многих россиян. Белые песчаные пляжи и закрытые чистые бухты делают Ливадию одним из любимых мест отдыха приморцев. Населенный пункт на побережье бухты Гайдамак в заливе Восток появился еще в конце 80-х годов позапрошлого столетия, но нынешнее название приобрел только в 1941 году, позаимствовав его у крымского собрата. Сегодня Ливадия административно является микрорайоном Находки.

ДУНАЙ (ШКОТОВСКИЙ РАЙОН)

Еще один населенный пункт с броским именем — поселок Дунай — находится рядом все с тем же Фокино. Его основали в начале XX века выходцы из молдавской Бессарабии, назвав в честь реки Дунай, на берегах которой раскинулась их малая родина. По воспоминаниям старожилов поселка, первые переселенцы, прибывшие на место будущего поселения и увидев небольшую, но довольно глубокую реку, сказали: «От большого Дуная уехали, к маленькому приехали». Среди жителей края поселок известен своим судоремонтным заводом и парным сообщением с островом Путятин — популярным местом летнего отдыха для многих приморцев. Мировую славу приморскому Дунаю принесло трагическое событие, вошедшее в местный лексикон как «приморский Чернобыль» — взрыв в бухте Чажма реактора атомной подводной лодки.



БАЙКАЛ (ПОГРАНИЧНЫЙ РАЙОН)

Есть в Приморском крае и свой Байкал, а, если точнее, Байкалы. Имя всемирно известного озера в крае носят пограничный поселок, две реки и...озеро. Самый известный из приморских Байкалов — поселок в Пограничном районе, основанный в конце 50-х годов XX века. Своим именем он обязан базировавшейся на его территории воинской части, прибывшей для укрепления дальневосточных границ с берегов Байкала и имевшей соответствующий позывной. Примечательно, что в год массовой «деки-таизации» приморской топонимики (1972) броское имя получила и ближайшая к поселку река Джуниха — едва ли не единственный случай замещения китайского топонима бурятским (бурят. байгал, байхал — «море»).

НАРВА (ХАСАНСКИЙ РАЙОН)

Имя, созвучное названию третьего по численности и «самого русского» города Эстонии — Нарвы — в Приморье носят река, бухта и село в Хасанском районе. Удивительно, но свое «западное» название эти географические объекты получили не от ностальгирующих по родным краям переселенцев с

Запада, а в рамках все того же истребления китайских и созвучных им топонимов после событий на Даманском. Село было основано в 1924 году и до 1972 года называлось Балластный Карьер Сидими (река и бухта назывались просто Сидими). В настоящее время село почти заброшено.


АРАРАТ (КАВАЛЕРОВСКИЙ РАЙОН)

Есть в Приморье еще один именитый топоним. Имя священной горы армян — Арарат — носит гора в Кавалеровском районе Приморского края. Приморский Арарат имеет высоту 1384 метра и, наряду с горой Антоновка, является главенствующей вершиной горного массива и одной из самых высоких в Кавалеровском районе.

ДЕРСУ (КРАСНОАРМЕЙСКИЙ РАЙОН)

Этим топонимом Приморье может гордиться. Дерсу — единственный населенный пункт в мире, названный в честь литературного героя. Все дело в том, что, по мнению исследователей, настоящее имя легендарного гольфа, проводника Владимира Арсеньева — Дэрчу Оджал, а образ героя самого известного произведения Владимира Клавдиевича — собирательный. Тем не менее, имя Дерсу все в том же 1972 году получило труднодоступное таежное село Лаулю на берегу реки Большая Уссурка в Красноармейском районе Приморья. В последние годы Дерсу часто привлекает внимание российских и иностранных СМИ благодаря массовому возвращению в Россию потомков старообрядцев, в 30-е годы прошлого века сбежавших от репрессий в страны Латинской Америки. Главным центром старообрядческой репатриации в Приморье стало именно село Дерсу.

7 ГЛАВНЫХ СОБЫТИЙ



1 СКФ Дальневосточная регата учебных парусников

КОГДА: 9-14 сентября

ГДЕ: Владивосток, акватория залива Петра Великого

В период с 9 по 14 сентября порт Владивосток примет у себя в гостях сразу шесть больших парусных судов – «Kaiwo Maru» и «Ami» из Японии, «Korea» из Республики Корея, «Bima Suci» из Индонезии и «Надежда» и «Паллада» из России. К большим судам в регате присоединятся около 40 крейсерских яхт из Китая, ЮАР и России. У каждого желающего будет возможность посетить все парусники, пришедшие в порт.

Второй этап гонки пройдет в акватории Амурского залива 11 сентября. На площадках города во время проведения регаты запланированы различные мероприятия: работа Морской деревни, портные игры, парад экипажей, концерты и тематические мастер-классы. В заключение этого великолепного морского праздника 14 сентября состоится «Парад парусов» по Амурскому заливу и далее в проливе Босфор Восточный.



2 Восточный экономический форум

КОГДА: 11-13 сентября

ГДЕ: кампус ДВФУ на острове Русский

Ежегодно Восточный экономический форум становится местом обсуждения ключевых вопросов мировой экономики, региональной интеграции, развития новых отраслей промышленности и технологий, а также глобальных вызовов, стоящих перед Россией и другими странами мира. Мероприятия Форума традиционно проходят в формате панельных сессий, круглых столов, теледебатов, деловых завтраков и бизнес-диалогов, посвященных отношениям России с различными странами мира. Наряду с насыщенной деловой программой, в дни форума во Владивостоке проходит несколько ярких культурных событий. В 2018 году в четвертый раз для участников Форума, а также жителей и гостей Владивостока будет открыта выставка «Улицы Дальнего Востока». Каждый из девяти субъектов ДФО представит авторские стенды, которые рассказывают об экономическом потенциале, культурных традициях и туристических возможностях региона.



3 Asia Pacific D1 Primring Grand Prix

КОГДА: 15-16 сентября | ГДЕ: ТРК «Приморское кольцо»

Самое грандиозное спортивное событие осени. В этом году дрифт-бита пройдет в пятый раз. Юбилей, а также то, что 2018 год объявлен перекрестным годом России и Японии, подтолкнул организаторов вернуться к истокам и провести соревнования в формате Россия vs Япония. Зрителей ждут не только зрелищные парные заезды, но и насыщенная увлекательная программа: мотшоу, выступления артистов, конкурсы, розыгрыши призов. Кроме того, программу соревнований украсит международный автосалон VIAS – Vladivostok International AutoSalon. Отметим, что 8-9 сентября на «Примринге» также пройдет финальный этап российской дрифт-серии RDS GP.

ОСЕНИ-2018

5 Международный Владивостокский марафон

КОГДА: 22 сентября

ГДЕ: Владивосток и остров Русский

Galaxy Vladivostok Marathon – одно из крупнейших беговых событий Владивостока и Дальневосточного федерального округа, с уникальным маршрутом. Марафон для профессионалов и любителей проходит по живописной трассе по острову Русский, мостам «Русский» и «Золотой» с финишем на Центральной площади города. Для участников доступны дистанции 5, 21 и 42 км, а также 1 км – для детей и паралимпийцев. Общий призовой фонд марафона составляет 1 миллион рублей и делится между победителями в разных дистанциях. Каждый участник получает медаль и подарок от партнеров забега.

В 2017 году участие в марафоне приняли спортсмены из 18 стран и 108 городов России.

4 Кинофестиваль стран АТР «Меридианы Тихого»

КОГДА: 21-27 сентября

ГДЕ: Кинотеатры Владивостока, Приморская сцена Мариинского театра

Ежегодно в сентябре во Владивосток на Международный кинофестиваль стран Азиатско-Тихоокеанского региона приезжают знаменитые артисты и деятели мирового и российского кинематографа. В дни фестиваля в кинотеатрах и на открытых площадках демонстрируют более 150 кинокартин от режиссеров из России, Китая, Японии, США, Сингапура, Вьетнама и других стран. Для всех ценителей киноискусства профессионалы проводят мастер-классы, творческие встречи, презентации. В разные годы гостями фестиваля «Меридианы Тихого» становились такие звезды, как Жерар Депардье, Орнелла Мути, Микеле Плачидо, Венсан Перес, Мишель Бартон, Дэрил Ханна, Лайза Миннелли. Популярные российские актеры театра и кино каждый год отправляются в «Кинотур» по Приморскому краю, где дают спектакли и общаются со зрителями.

6 Городской карнавал «День тигра»

КОГДА: 30 сентября

ГДЕ: Центральная площадь Владивостока

День Тигра во Владивостоке празднуют с большим размахом. Все начинается с яркого карнавала шествия по Океанскому проспекту. В тигрином параде участвуют малыши, школьники и взрослые. На площади разворачивается театрализованное музыкальное представление, проводятся аттракционы экологической тематики и конкурсы. Завершается мероприятие концертом известных владивостокских или российских групп. Цель этого праздника – побудить жителей Дальнего Востока и население всей планеты задуматься о необходимости сохранения на Земле такого редкого представителя семейства кошачьих, как амурский тигр.



7 Джазовый фестиваль

КОГДА: 9-17 ноября

ГДЕ: Приморская филармония

Международный джазовый фестиваль во Владивостоке – один из самых известных джазовых фестивалей на Дальнем Востоке России и одно из важнейших музыкальных событий приморской столицы. Он проходит ежегодно в ноябре, как и большинство джазовых фестивалей в мире.

Помимо концертов, в рамках фестиваля проходят пресс-конференции, мастер-классы, творческие встречи. Поэтому все гости фестиваля, в зависимости от музыкальных предпочтений, могут найти подходящее каждому музыкальное общение, которое позволит насладиться живым звучанием джаза.

В 2018 году участниками XV международного джазового фестиваля станут всемирно известные музыканты из США, Японии, Германии, Кореи, Польши, России. В фестивале обязательно принимают участие приморские музыканты.



О Приморье с любовью-2

Мы продолжаем рубрику «Следуй за мной», в которой знакомим читателей с приморскими блогерами, которые любят свой край и через свои микроблоги рассказывают о его красотах, интересных местах и достопримечательностях. На очереди еще двое travel-блогеров.



62 публикаций 39,9 тыс подписчиков 358 подписки

Подписаться

@ivanmamonov

Иван Мамонов, 19 лет. Живет во Владивостоке

Микроблог Ивана посвящен путешествиям по Приморскому краю. Его история началась в 2012 году с передачи «За кадром с Марком Подрабинком». При помощи фотографии Марку удавалось и удаётся по сей день передавать истории, эмоции людей, красоту пейзажей этого мира.

– В тот же год, умоляя отца, в прямом смысле этого слова, я просил купить мне фотоаппарат. Первые 2 года я не выкладывал свои фотографии. В 2014 году я завёл свой Instagram и начал публиковать свои работы. Стиль старался делать примерно таким же, как и у Марка Подрабиника. Тогда я ещё не понимал, что это одна из главных ошибок, которую я вовремя искоренил и родился мой личный и неповторимый стиль фотографии».

Путешествия по Приморью – неотъемлемая часть жизни Ивана. Он посетил более 30 мест по всему краю. Безусловно, есть места, в которые хочется возвращаться. Иван составил свой Топ-3 мест, куда точно стоит отправиться.

1. Остров Аскольд

Я был поражён таинственностью данного места. Удивительный уголок Приморья. Я знаком с несколькими путешественниками, которые объехали чуть ли не весь мир, и был очень горд за свой край, когда они сказали, что Аскольд входит в их Топ-10 мест.

2. Полуостров Гамова

– Место, которое посещаю каждый год. И с каждой новой поездкой открываю для себя всё новые локации. Часть этих мест исследовал на маунтинбайке, когда они были еще не очень популярны среди туристов. Если вы готовы преодолевать трудности, то можно отправиться по маршруту «Сопка Змеиная – бухта Астафьева – бухта Опасная – Мыс Теляковского – Витязь» на горном велосипеде.

3. Мыс Парящей Черепашки

– Открыл его для себя в этом году. Единственное, что хочется сказать – прекрасное место, в котором можно увидеть отражение Исландии.

Осенью в планах Ивана побывать повторно в парке Драконов, подняться на гору Сестра и Брат. Помимо этого, планирует побывать в Анисимовке и на мысе Четырёх скал.



805 публикаций 5 549 тыс подписчиков 1 133 подписки

Подписаться

@_alexzey_

Алексей Копырин, 28 лет. Живет во Владивостоке

Блог Алексея – это история его жизни. Увлечение активными видами спорта стимулирует к путешествиям по краю, в которых он открывает новые места не только для себя, но и для многих жителей и гостей Приморья. В любой сезон года здесь есть чем заняться: летом – прогулки на сапах по живописным бухтам, зимой – сноуборд на приморских склонах, в межсезонье – велоспорт и серфскейт, туризм по сопкам и горам.

– В Приморье надо поехать по таким местам, как бухта Витязь, бухта Триозерье, полуостров Краббе, остров Путятин и остров Аскольд – это обязательная программа каждого года. Сюда можно добавлять еще разные безумные по красоте места: остров Петрова, бухта Валентин, гора Ольховая, гора Пидан и парк Драконов. Список можно продолжать долго, – говорит Алексей. – Для большей части этих мест нужна проходимая машина. В остальном все доступно, везде есть тропы, которые уже указаны в навигационных программах типа Maps.me, с которыми заблудиться тяжело, если вы выбираете самостоятельный туризм.

Алексей стал одним из тех, кто провожает зиму, катаясь на льдинах с группой единомышленников. Выбор активностей в крае велик. Если туристу нужно нечто большее, чем пассивный отдых на пляже или прогулки по городу, однозначно все могут попробовать покататься на сапе (SUP). Для такого отдыха много времени и специальных навыков не требуется, как и наличие собственного оборудования. Подобный вид туризма активно развивается во Владивостоке, существует множество компаний, которые предлагают оборудование в аренду.

– Кто приехал на пару дней, рекомендую прогуляться по центру Владивостока, поехать на кампус ДВФУ, посетить Океанариум, рано утром исследовать на сапах Владивостокские бухты. У кого есть неделя или больше, можно арендовать машину и посетить наши прекрасные пляжи, покататься по ночному городу, спланировать тур поглубже в край. Осенью нужно покорить горы, посмотреть водопады. Туристический сезон идет на спад, и можно насладиться природой один на один.



SEVEN REASONS TO BE PROUD OF PRIMORSKY REGION

On October 20, 1938 the Southern part of Soviet Union Far Eastern region was divided into Khabarovsk and Primorsky regions by decree of the Presidium of the Supreme Soviet Union Board. On this day, Primorsky region received its modern name and acquired the current administrative and territorial status. Now, the festive events for the 80th anniversary are forthcoming. In the meantime, we decided to recall at least seven facts why the Primorsky region (aka Primorye) is considered a unique region of Russia.

1. RARE WILD CATS OF THE PLANET

Primorsky region is home to two rare cats on the planet – the Amur Tiger and Far Eastern Leopard. The Amur Tiger can be found in neighboring regions while the Far Eastern Leopard lives exclusively in the Primorsky Region. Moreover, its habitat is limited to two relatively small areas – Khasan and Nadezhdensky. At the end of the 20th century, the Far Eastern Leopard was on the edge of extinction. For the salvation of the leopard population, «Land of the Leopard» National Park was established. According to park specialists, there now exists 70 Far Eastern Leopards in the Primorsky Region.

2. LIGHTHOUSE №1

There are 200 plus lighthouses in Russia located on the coast lines of more 10 seas. When regarding all



Amur tiger


registered lighthouses of Russia, Lighthouse No1 is the Gamov lighthouse which is the southernmost lighthouse in Russia.

3. THE SOUTHERNMOST ISLAND OF RUSSIA

In addition to the southernmost lighthouse on Cape Gamov, there is also the southernmost Russian island in the Primorsky region. It is called Furugelm Island (42°28'00" North latitude). It is located Southwest of Peter the Great Bay, near the border with North Korea and is 68 miles (110 kilometers) directly south of Vladivostok. Once it was a military garrison, and now it's a part of the Russian Far East Marine Reserve.

4. YEW TREE GROVE ISLAND

The small rocky island of Petrov in the sea of Japan is called a natural «botanical garden» with more than 400 species of rare plants while the nearest islands and coastlines have no more than 100 species. Petrov Island is not only famous for its huge variety of natural plant life phenomenon but also for its Yew Tree Grove. Yew trees in such abundance are not found on any other island in the world. Also, a legend reveals that the yew tree grove is planted in the form of hieroglyphs, the meaning of which scientists haven't been able to solve. Moreover on Petrov island, Yew trees look like a fairytale forest. There is even a rumor that the famous Soviet Director Alexander Rowe shot his fairytale films here.

Trepang
(Japanese sea cucumber)

5. GINSENG THE ROOT OF LIFE

The word «ginseng» can be translated from Asian languages as the root of life.

And it is true. Traditional Eastern Medicine claims that ginseng products prolong life

and youth. Primorye is truly a storehouse of ginseng. Primorsky ginseng grows near the seashore in the wild. It is considered to contain the most healing elements and is highly valued on the world market.

6. THE MOST EFFECTIVE TREPANG (AKA SEA CUCUMBER)

Russian Eastern trepang is a marine bottom mollusk, which belongs to the type of echinoderms. Other common names for trepang are sea cucumber or sea ginseng. Trepang is valued for its meat containing a variety of useful minerals: manganese, iron, magnesium, phosphorus, copper, iodine, vitamins B1, B2, B12, fats, proteins, phosphatides and unsaturated fatty acids. The medicinal healing qualities of trepang have been known for a long time. Even in ancient China, sea ginseng was used for the preparation of drugs with a rejuvenating effect. Nowadays, fresh trepang is used in extracts with immunostimulant, antibacterial, antioxidant, hepatoprotective, regenerative, anti-fungal effects. It is also noted that trepang extract helps in the prevention and treatment of cancer.

7. THREE BORDERS CROSSING POINT

There is a special place where the borders of three countries – Russia, China and North Korea – cross in the South-West Primorsky Region near the village of Khasan. Tumannaya (Misty) River or Tumen river, as it is called by the Koreans, is shared by three countries. The borders cross on a small river island. By the way, the village of Khasan is the southernmost settlement in the Far East of Russia.



Gamov Lighthouse

Taste of Primorsky region

Vladivostok deservedly can be recognized as a Mecca of gastronomic tourism in Russia. There is a huge variety of cafes and restaurants in the city, where visitors can try not only European, Asian, Caucasian cuisine, but also exclusively local delicacies – the gifts of the sea and the taiga. Moreover, today there are several gastronomic festivals of Russian Far Eastern cuisine in Primorye. Dozen of such events was included into Primorsky gastronomic festivals calendar in 2018.



Winter fish festival

When: Saffron Cod: February 15-25, Smelt: December 5-15
Where: Vladivostok and Nakhodka city restaurants

The festival is dedicated to Russian Far Eastern fish that can be caught the first and the last one during ice fishing season. So there is "Saffron Cod" festival in February and "Smelt" festival in December.

As part of the February festival, Vladivostok restaurants offered traditional dish of Russian Far Eastern cuisine: fried saffron cod in classical and author's serve to their guests in 10 days period. An impressive portion of fried fish with a proper golden crust cost about 250-300 rubles (@5 USD).

Mussels Festival

When: May 11-20
Where: Far East restaurants

In May, the first mussel festival in Vladivostok was held with great success. Even a few locals know that regional marine culture farms grow amazingly delicious mussels in the natural environment. Dates of the festival were chosen not by chance but in special time when the sea-side mussel is the most delicious and healthy. In the first half of May, the mollusk prepares for spawning, gains weight and becomes especially rich in trace elements, minerals, vitamin B and amino acids. In addition to that, due to the excellent composition of Eastern (Japanese)

sea waters the seaside mussel has a brighter taste, a high content of iodine and mineral salts compare to North European one.

Russian Far Eastern scallops festival

When: July, November
Where: Far East restaurants

The festival is dedicated to one of the most popular Russian Far Eastern seafood – seaside scallop. It is a real pearl of Eastern (Japanese) sea. For a long time scallop has been considered a delicacy, but nowadays it has become one of the Russian Far East business cards. To acquaint the festival guests with the true taste of this product, the main condition of the festival is to serve the fresh scallop. All participating restaurants serve scallops directly from the aquarium at a special price.

Kamchatka crab festival

When: from 17 to 27 September
Where: Far East restaurants

For the first time the festival was held in Vladivostok in 2016. It lasted only a week and became the most notable gastronomic event in the city life. That time citizens and tourists ate a couple of tons of crab in seven days. Since 2018, the festival is going to be all-Russian and will bring together the best restaurants in major cities of the country. Throughout the years of the festival Kamchatka crab is sold at a special price – only 900 rubles (@15 USD) per kilogram – which remains unchanged in Russian Far East. An important feature – the crab is served to the table alive, then it is weighed and prepared for the guests.

Festival of the taiga

When: September 29–October 14
Where: restaurants of Vladivostok and Ussuriysk cities, the Art Park "Shtykovskye Prudi"

The taiga festival is an annual festival created to show the residents and guests of Russian Far East the uniqueness and value of the Ussuri taiga.

During the week, a special offer for dishes and drinks with taiga products appeared in the menu of restaurants participating in the taiga festival.

Manufacturers of such products as honey, wild plants, fern, tea, natural drinks from wild berries and plants became a part of the gastronomic history.

LUCKY TOURS

ТУРИСТИЧЕСКАЯ КОМПАНИЯ
"ЛАКИ ТУРС"

20 ЛЕТ С ВАМИ!

ПОЛНЫЙ ПРОФЕССИОНАЛЬНЫЙ СПЕКТР ТУРИСТСКИХ УСЛУГ
PROFESSIONAL IN TRAVEL AND TOURISM SINCE 1997

БРОНИРОВАНИЕ ГОСТИНИЦ
HOTEL BOOKING

ВИЗОВАЯ ПОДДЕРЖКА
VISA SUPPORT

ГИДЫ, ТРАНСФЕРЫ
MULTI LANGUAGE GUIDES
AND TRANSPORTATION

БИЛЕТЫ Ж/Д, ПАРОМ, АВИА
TRAIN, FERRY AND AIR TICKETS

ОДНОДНЕВНЫЕ ТУРЫ ПО ВЛАДИВОСТОКУ
ONE-DAY OPTIONAL TOURS AROUND VLADIVOSTOK
(SIGHTSEEING, CRUISING, FISHING, RAFTING, SAFARI, NATURE AND RESERVES)

ПРОГРАММЫ ПО ПРИМОРЬЮ
И ДВ РЕГИОНУ
A VARIETY OF PROGRAMS THROUGH
PRIMORYE AND FAR EAST

ТРАНССИБИРСКОЕ ПУТЕШЕСТВИЕ
TRANS-SIBERIAN JOURNEY



www.luckytour.com

+7 (423) 244-99-44

vladivostok@luckytour.com



Весь спектр видеопроизводства:

- ИМИДЖЕВЫЕ И РЕКЛАМНЫЕ ВИДЕОРОЛИКИ
- КОРПОРАТИВНЫЕ И ПРЕЗЕНТАЦИОННЫЕ ФИЛЬМЫ
 - ВЫСТАВОЧНЫЕ И УЧЕБНЫЕ ФИЛЬМЫ
 - ИНФОРМАЦИОННЫЕ СЮЖЕТЫ ДЛЯ ТВ
- ВИДЕОСЪЕМКА КОРПОРАТИВНЫХ И ЧАСТНЫХ МЕРОПРИЯТИЙ
 - АЭРОВИДЕОСЪЕМКА

Мы делаем ваш бизнес успешным



[instagram.com/orient.media](https://www.instagram.com/orient.media)



[facebook.com/orientmediaproduction](https://www.facebook.com/orientmediaproduction)



vk.com/orientmedia



(423) 273-67-95



info@orientmedia.ru

www.orientmedia.ru