

# ЧУДЕСА ПРИМОРЬЯ

РАСПРОСТРАНЯЕТСЯ  
БЕСПЛАТНО

ЖУРНАЛ О ТУРИЗМЕ, ОТДЫХЕ  
И ПУТЕШЕСТВИЯХ

ОСЕНЬ 2021














6+



## МИЛЛИОНКА

ИСТОРИЯ ВЛАДИВОСТОКСКОГО  
ЧАЙНАУНА

# ВЛАДИВОСТОК

-  РЕСТОРАНЫ  
КАФЕ
-  РАЗВЛЕЧЕНИЯ
-  ОТЕЛИ
-  ТОРГОВЫЕ  
ЦЕНТРЫ
-  РЫНКИ
-  МАГАЗИНЫ
-  БАРЫ
-  КЛУБЫ
-  ТЕАТРЫ
-  МУЗЕИ
-  ЦЕРКВИ
-  ДОСТОПРИМЕ-  
ЧАТЕЛЬНОСТИ
-  ОБМЕННЫЕ  
ПУНКТЫ
-  ПОЧТА
-  ДРУГОЕ



## АВТОБУСЫ

ОТ ОСТАНОВКИ «ИЗУМРУД» НА ОСТРОВ РУССКИЙ – 15; 22; 29; 63  
 ОТ ОСТАНОВКИ «ИЗУМРУД» ДО ПРИМОРСКОГО ОКЕАНАРИУМА 15  
 ОТ ОСТАНОВКИ «СЕРАЯ ЛОШАДЬ»  
 НА ТОКАРЕВСКИЙ МАЯК – 57 (по видению); 59; 60; 62; 63; 81  
 ОТ ОСТАНОВКИ «СЕМЕНОВСКАЯ» НА АВТОВОКЗАЛ – 23  
 ОТ ОСТАНОВКИ «ИЗУМРУД»  
 ДО ПРИМОРСКОЙ СЦЕНЫ МАРИНСКОГО ТЕАТРА – 15; 22; 29; 79

## ВИДОВЫЕ ПЛОЩАДКИ


- 1 ОРЛИНОЕ ГНЕЗДО – вид на Золотой Рог и на Золотой мост
- 2 ПРИМОРСКАЯ СЦЕНА МАРИНСКОГО ТЕАТРА – вид на Золотой мост
- 3 ЮБИЛЕЙНЫЙ ПЛЯЖ – вид на Амурский залив, место встречи заката
- 4 ТОКАРЕВСКИЙ МАЯК – вид на Русский мост и на остров Русский
- 5 НАБЕРЕЖНАЯ ЦЕСАРЕВИЧА – вид на Золотой мост
- 6 СОПКА ТИГРОВАЯ – вид на исторический центр Владивостока





# 24

**Маршрут выходного дня**  
Если вы ищите место, где будет одинаково интересно и взрослым, и детям, предлагаем вам отправиться в путешествие на поиски сказочных драконов.



**Великолепная семерка. Острова** 28

Территория нашего края включает около сотни больших и малых островов, лишь четыре из которых обитаемы



**Юбилей** 36

В этом году в России широко отметили юбилей первого полета человека в космос. Не осталось в стороне и Приморье.

## СОДЕРЖАНИЕ

**6 ТАЙНЫ ВЛАДИВОСТОКА**  
**Миллионка**  
От городского дна до богомного квартала

**12 ГОСТЬ НОМЕРА**  
**Виктор Шалай:**  
«Владивостокская крепость способна изменить жизнь города»

**18 ФОТОТУР**  
**История с захватывающим видом**  
Самые «фотографичные» объекты Владивостокской крепости

**24 МАРШРУТ ВЫХОДНОГО ДНЯ**  
**Парк драконов**  
На поиски сказочных существ

**28 ВЕЛИКОЛЕПНАЯ СЕМЕРКА. ОСТРОВА**  
**Почувствуй себя Робинзоном**  
Семь островных маршрутов

**36 ЮБИЛЕЙ.**  
**60 ЛЕТ ПОЛЕТА ЧЕЛОВЕКА В КОСМОС**  
**Владивосток – Восток. Поехали**  
Космический след Приморья

**46 ЗДОРОВЬЕ**  
**Шмаковский курорт**  
Лечит людей вода

**50 ЖЕМЧУЖИНА ПОБЕРЕЖЬЯ**  
**Мыс Тобизина**  
Мекка романтиков и любителей экстрима

**54 ПРОГУЛКА ПО ГОРОДУ**  
**Отель «Сибирское подворье»**  
Уголок Европы в центре Владивостока

**60 ПРИРОДА**  
**Ботанический сад**  
Зеленая жемчужина Владивостока

**66 КУХНЯ**  
**Такая близкая Сицилия**  
Гастрономический путеводитель по Владивостоку

**70 СОБЫТИЕ**  
**Taigafest-2021**  
За вкусом и запахом тайги



# 66

**Дальневосточная кухня**  
Гастрономический путеводитель по Владивостоку

# ЧУДЕСА ПРИМОРЬЯ

ЖУРНАЛ О ТУРИЗМЕ,  
ОТДЫХЕ И ПУТЕШЕСТВИЯХ

Учредитель и издатель  
АНО «Туристско-информационный  
центр Приморского края»

Адрес: г. Владивосток,  
ул. Нижнепортовая, 1, оф. 129  
(Морской вокзал, 1 этаж),  
Телефон: (423) 240-71-21, 239-32-32  
e-mail: info@visit-primorye.ru  
www.visit-primorye.ru

**Директор**  
Ольга Гуревич

**Редактор**  
Евгений Коновалов

**Дизайн и верстка**  
Ирина Рязанова

**Фото на обложке**  
Павел Ванифатов

**Над материалами номера  
работали:**

Виталий Берков, Павел Ванифатов,  
Дарья Гусева, Дмитрий Ефремов,  
Глеб Ильинский, Евгений Коновалов,  
Ольга Кускова, Александр Погорельский,  
Андрей Савин, Ирина Теппер,  
Александр Хитров

**Корректурa**  
Марина Асташкина

**Реклама**  
Ирина Теппер

Полная или частичная перепечатка  
либо иное использование материалов,  
опубликованных в настоящем издании,  
без письменного разрешения издателя  
не допускается.

За содержание рекламных материалов  
редакция ответственности не несет.

Тираж 999 экз.  
Распространяется бесплатно

Отпечатано в типографии  
«Полиграф Сервис Плюс»  
Адрес: Россия, г. Владивосток,  
ул. Русская, 65, корп. 10  
Телефон: (423) 234 59-01, 234 59-11  
e-mail: psp95@mac.com  
Сайт: psp95.ru



Владивосток - город молодой, в этом году мы отметили всего 161 год. Но за это время город-порт обзавелся богатой историей. Здесь, на довольно небольшой территории, были и китайские кварталы, и строительство города иностранными купцами, а береговая линия изрезана оборонительными сооружениями, которые спасли восточную Россию от нападения с моря во время Русско-японской войны. Владивосток даже стал частью освоения космоса. В осеннем номере журнала «Чудеса Приморья» мы знакомим наших читателей с уникальной историей города у моря.

Многие туристы, избалованные путешествиями по другим континентам Земли, хором говорят, что Приморский край не похож ни на что. Здесь и африканская саванна, и пляжи Доминиканы и горы Таиланда. Ученые говорят, что на маленьком клочке земли собрано небывалое количество представителей флоры и фауны. Здесь лианы могут расти рядом с японским кленом, а тропические рыбки проплывают мимо лежбища ларги. Природа действительно уникальная и разнообразная. Мы изучили острова Приморья и сходили в горы. Наши эксперты из Туристско-информационного центра расскажут, как добраться даже в самые уединенные места и остаться в восторге от путешествия.

Конечно, в перерывах между изучением природы и истории Приморского края, можно насладиться дальневосточной кухней. Знакомим вас еще с несколькими ресторанами, которые вам точно понравятся.

Добро пожаловать в Приморский край, наш красивый и такой неожиданный.

**Ольга Гуревич,**

директор Туристско-информационного центра Приморского края

**ТУРИСТСКО-ИНФОРМАЦИОННЫЙ ЦЕНТР  
ПРИМОРСКОГО КРАЯ**

Расскажем о природных достопримечательностях в черте города

Порекомендуем турфирмы для путешествий по Приморью

Подберем лучшие рестораны дальневосточной кухни

Вся информация предоставляется бесплатно

Отсканируйте QR-код камерой телефона

@visit.primorye

ТУРИСТСКО-ИНФОРМАЦИОННЫЙ ЦЕНТР ПРИМОРСКОГО КРАЯ  
**+7 (423) 240-71-21**  
WWW.VISIT-PRIMORYE.RU

# ОТ ГОРОДСКОГО ДНА до богемного квартала

Текст: Илья Владыко  
Фото: Виталий Берков, Павел Ванифатов,  
Евгений Коновалов



Владивосток. Базар на льду Амурского залива.

МИЛЛИОНКА. НЕКОГДА ЗЛАЧНОЕ ДНО ВЛАДИВОСТОКА, А СЕГОДНЯ ОДИН ИЗ САМЫХ ИНТЕРЕСНЫХ И ЗАГАДОЧНЫХ УГОЛКОВ ГОРОДА. НЕСМОТРИ НА БУРНОЕ СТРОИТЕЛЬСТВО И РАЗВИТИЕ ВЛАДИВОСТОКА, ЭТОТ КВАРТАЛ СОХРАНИЛ ОБАЯНИЕ СТАРИНЫ И НЕКУЮ ТАЙНУ ВРЕМЕНИ.

**М**иллионка возникла из небольшого поселка на берегу Амурского залива в районе Семеновского ковша (современная Спортивная гавань), превратившегося в китайские кварталы. В дореволюционный период и первые годы Советской власти это были самые населенные кварталы Владивостока. Здесь располагалось множество китайских магазинов, мелких лавок, ресторанчиков, столовых и харчевен, парикмахерских, бань, мастерских, театров. Центром жизни являлась улица Семеновская. В нижней ее части размещался

один из городских базаров. На нем шла торговля вещами, свежей рыбой и морепродуктами, доставляемыми со стоявших в ковше лодок и шаланд.

В 1907 году в китайских кварталах проживало больше 20 тысяч китайцев, не считая временных и сезонных китайских рабочих.

Вот как описывала Миллионку одна из городских газет в начале 20-го века:

*«Двор – вечно кипящий котел людских масс. Китайская баня и китайский театр. Это и есть пресловутая Миллионка. Колоритнейший уголок китайского ▶*





### Китайцы

Владивостока, из которого на вас глядят тысячи проявлений живучей национальной китайской традиции, китайского быта.

Вы входите с Семеновской улицы. Длинный, как тоннель, проезд во двор уставлен столиками торговцев-мелочников. Папиросы, колбаса, орехи, чилимы, квас, замки, карандаши, пирожки, рыба, гуталин, зубной порошок, какао, прочищальки для примуса, спички. Богат ассортимент этой столиковой торговли, как и богата ее крайняя бессистемность. В проезде вечно суетливая толкотня...».

В начале XX века администрация города планировала выселить за городскую черту всех китайцев и снести их фанзы и деревянные дома. Из-за активного противодействия китайского населения этот проект в полной мере не удалось реализовать: лишь незначительная часть китайского населения была переселена, и властям удалось построить каменные дома.

Дома принадлежали богатым китайцам и строились хаотично, без особой планировки квартала.

Изначально Миллионкой назывался всего один двор, объединяющий дома по ул. Колхозной (Семеновской), 3, Пограничной, 12, и Китайский театр. Позднее название распространилось на целый квартал. К концу 20-х годов Миллионкой называли район от улицы Пекинской (современная Адмирала Фокина) на юге до ул. Последней (современная Уткинская) на севере и от Амурского залива до Алеутской.

Один из каменных домов на улице Семеновской из-за большого количества жителей получил название «Миллионный двор», или «Миллионка». Это название вскоре перешло на весь район.

«Рядом с просторными светлыми квартирами китайской знати уживаются мрачные, тесные, до отказа переполненные голытьбой каморки. Ночью усталые люди попеременно с детьми спят буквально друг на друге на нарах и на полу. И только днем, когда беднота уходит



Китайское население Владивостока начала прошлого века



Внутренний двор одного из домов в Миллионке. 1920-е гг.

ОБИТАТЕЛИ КВАРТАЛА МОГЛИ ГОДАМИ НЕ ПОСЕЩАТЬ ЕВРОПЕЙСКУЮ ЧАСТЬ ГОРОДА, ТАК КАК ВСЕ НЕОБХОДИМОЕ ДЛЯ ЖИЗНИ И ДОСУГА ИМЕЛОСЬ В НАЛИЧИИ В САМОЙ МИЛЛИОНКЕ.

на заработки, их жалкие каморки приобретают относительно разуплотненный вид. Сырость, грязь, душливые запахи – неперенные спутники жилищ китайской бедноты...».

Миллионка была известна своими многочисленными притонами и доставляла массу хлопот полицейским и городским властям, служила укрытием для воров, контрабандистов, фальшивомонетчиков и других уголовных элементов. Надзор за китайским населением и борьбу с уголовным миром осуществляла китайская полиция, организованная в 1910 году при Владивостокском городском полицейском управлении и просуществовавшая до 1919 года.

Газета «Красное знамя» в 1925 году так описывала рейд милиции по притонам Миллионки:

«В 12 часов ночи на Семеновской улице казалось тускло, мрачно. У сводчатых ворот, ведущих в хаос дворов, туманно намечались маленькие группы китайцев. Гортанные крики коротко и звучно прорезали морозную тишину. «Стукачи», - заметил мне один из милиционеров, и мы бросились бегом. Мы бежали к дому, хаотичному, как лабиринт. Он скрывал в своих недрах неисчислимое количество притонов. Нам надо было застать китайцев врасплох и найти вещественные доказательства преступной работы их хозяев. ▶





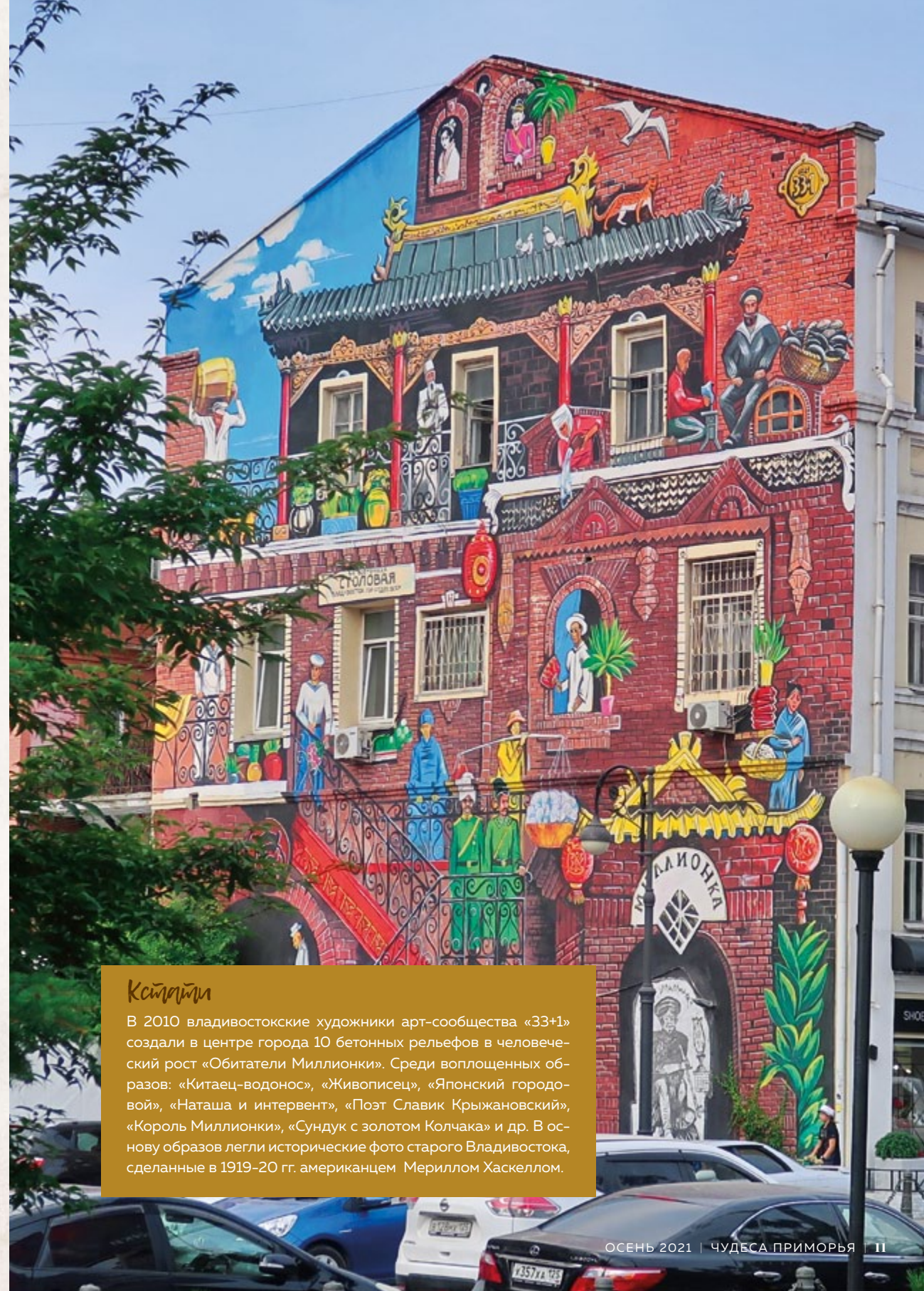
Предупреждение о нашем появлении шло от одного к другому стукачу через сводные ворота, нависавшие над узенькими маленькими мостиками, перекинутыми на высоте нескольких этажей из одного флигеля в другой, и затихали в неосвещенных коридорах. Стукачи день и ночь торчат по закоулкам улицы около притонов, зорко следя за появлением милиции...

На улицах города можно встретить грязных оборванных мужчин и женщин, назойливо и вкрадчиво «стреляющих» подавание. Это не обыкновенные нищие, это морфинисты. Мы побывали и в этих притонах. Входим в комнату. Это грязный вертеп, в котором на грязных досчатых нарах лежат вповалку и русские, и китайцы. Некоторые из них совершенно голые с ужасными язвами на теле. Воздух пропитан запахом морфия и кокаина, но никаких следов наркотика нет. На Семеновской и Дзержинского имеются квартиры-убе-

жища морфинистов. Только хорошо известные лица имеют право входа туда. Вот и еще один дом на Пекинской, в котором находят приют и русские и китайские женщины-проститутки. Кажущийся мирным днем, ночью дом становится притоном порока».

В 1938 году по специальному решению ЦК ВКПБ Миллионка была ликвидирована сотрудниками Приморского областного управления НКВД. Китайское население было полностью выселено в ходе «китайских операций» в 1937-1938 гг.

Сегодня Миллионка – культовый, можно сказать, богемный район Владивостока, сохранивший свой исторический облик. Здесь престижно иметь офис. Здесь расположены популярные кафе и рестораны. Сюда вводят экскурсии, во время которых рассказывают туристам мифы и легенды этого удивительного уголка Владивостока. ○




### Китайцы

В 2010 владивостокские художники арт-сообщества «33+1» создали в центре города 10 бетонных рельефов в человеческий рост «Обитатели Миллионки». Среди воплощенных образов: «Китаец-водонос», «Живописец», «Японский горожанин», «Наташа и интервент», «Поэт Славик Крыжановский», «Король Миллионки», «Сундук с золотом Колчака» и др. В основу образов легли исторические фото старого Владивостока, сделанные в 1919-20 гг. американцем Мериллом Хаскеллом.



## Виктор Шалай: «ВЛАДИВОСТОКСКАЯ КРЕПОСТЬ СПОСОБНА ИЗМЕНИТЬ ЖИЗНЬ ГОРОДА»



Текст: Ольга Кускова

ИСТОРИЧЕСКИЙ И КУЛЬТУРНЫЙ РЕСУРС ВЛАДИВОСТОКА ОГРОМЕН. ЭТО ГОРОД НОВЫХ ВОЗМОЖНОСТЕЙ, ГДЕ МОЖНО ПОЛУЧАТЬ ОБРАЗОВАНИЕ, ОБЩАТЬСЯ, ИЗУЧАТЬ ИСТОРИЮ. ВАЖНОЕ МЕСТО В ЭТОМ ЗАНИМАЮТ МУЗЕЙ ИСТОРИИ ДАЛЬНЕГО ВОСТОКА ИМЕНИ В.К. АРСЕНЬЕВА И НЕДАВНО СОЗДАННЫЙ МУЗЕЙ-ЗАПОВЕДНИК «ВЛАДИВОСТОКСКАЯ КРЕПОСТЬ». С НЕДАВНЕЙ ПОРЫ ЭТИ ДВА ОБЪЕКТА ПОЛУЧИЛИ СТАТУС ФЕДЕРАЛЬНЫХ. В ЧЕМ УНИКАЛЬНОСТЬ И КАКОВЫ ДАЛЬНЕЙШИЕ ПЕРСПЕКТИВЫ, КАК ВЫСТРАИВАЕТСЯ РАБОТА С ПУБЛИКОЙ И КОЛЛЕГАМИ ИЗ ДРУГИХ РЕГИОНОВ, ЧТО СЕГОДНЯ В ФОКУСЕ ВНИМАНИЯ КОМАНДЫ, КАКОВЫ НОВАЦИИ В МУЗЕЙНОМ ДЕЛЕ И СТЕРЕОТИПЫ, КОТОРЫЕ НУЖНО РУШИТЬ? ОБ ЭТОМ И МНОГОМ ДРУГОМ РАССКАЗАЛ ДИРЕКТОР ФЕДЕРАЛЬНОГО МУЗЕЯ ИСТОРИИ ДАЛЬНЕГО ВОСТОКА ИМЕНИ В.К. АРСЕНЬЕВА И ГОСУДАРСТВЕННОГО МУЗЕЯ-ЗАПОВЕДНИКА «ВЛАДИВОСТОКСКАЯ КРЕПОСТЬ» ВИКТОР ШАЛАЙ.

**- В ЭТОМ ГОДУ У ВАС ЮБИЛЕЙ – 10 ЛЕТ ВОЗГЛАВЛЯЕТЕ МУЗЕЙ ИСТОРИИ ДАЛЬНЕГО ВОСТОКА. МОЖЕТЕ ПОДВЕСТИ ИТОГИ?**

- 10 лет назад, когда я стал директором, музей был один и именно краевой. А теперь у нас два музея и оба – федеральные.

**- ЖЕЛАНИЕ СОЗДАТЬ МУЗЕЙ ФЕДЕРАЛЬНОГО УРОВНЯ ПОЯВИЛОСЬ В САМОМ НАЧАЛЕ?**

- Если говорим о музее-заповеднике, то еще до моего назначения многим людям было понятно – с крепостью надо что-то делать. Это огромный пласт наследия. И это счастье, что он есть у Владивостока. Но его состояние характеризует город не с лучшей стороны. Это мнение краеведов, архитекторов и других людей, занимавшихся крепостью еще в 80-х, когда Минобороны даже не планировало уходить оттуда. У мечты о новой жизни для крепости много участников.

Что касается меня, то здесь, наверное, в какой-то момент при сложившихся обстоятельствах я внес свою лепту в то, чтобы эта мечта перестала быть мечтой и перешла в совершенно конкретную юридическую плоскость. Но если бы не было этой общей мечты, которая выражалась в разном – в книгах, опытах музеефикации, в субботниках, в обычных разговорах между людьми, то и не было бы оснований поднимать вопрос о преобразовании. И то, что президент Владимир Путин поручил модифицировать крепость, говорит о том, что до него донесли актуальность этой темы.

**- КАКАЯ ОСНОВНАЯ ЗАДАЧА СТОИТ ПЕРЕД МУЗЕЕМ ИСТОРИИ ДАЛЬНЕГО ВОСТОКА? КАК ОН БУДЕТ РАЗВИВАТЬСЯ В БЛИЖАЙШИЕ ГОДЫ?**

- Уверен, что успешно. У музея прекрасная судьба. В его «биографии» несколько перевоплощений. На самом начальном этапе своей истории он был негосударственным, потом стал городским, далее краевым и теперь федеральным. Развиваться сейчас можно до бесконечности: открывать новые подразделения, брать новые темы, формировать «миллион» новых экспозиций, пополнять коллекцию новыми экспонатами. Федеральный статус открывает доступ к иному объему ресурсов. Владивостоку необычайно повезло, что у него за год появилось две федеральных музейных институции. Это хороший задел для развития, мощный организационный, си-



стемный и юридический каркас, который позволяет строить эту музейную башню до бесконечности. Хотя в высоту, хоть вширь!

**- В ЗАЛАХ МУЗЕЯ ИСТОРИИ ДАЛЬНЕГО ВОСТОКА УЖЕ НЕОДНОКРАТНО ВЫСТАВЛЯЛИСЬ ЭКСПОНАТЫ ИЗ СОКРОВИЩНИЦ МУЗЕЕВ МОСКОВСКОГО КРЕМЛЯ. ЕСТЬ ЛИ В ПЛАНАХ РАСШИРЕНИЕ ГЕОГРАФИИ – ДРУГИЕ МУЗЕИ, А МОЖЕТ И ДРУГИЕ СТРАНЫ?**

- Деятельность музея находится за пределами сегмента развлечений. Все запросы «а я бы хотел увидеть еще то, или удивите меня вот этим» – это важные запросы посетителей, но музей оставляет право за собой относиться к ним осторожно. Все, что делает наш музей, это в чистом виде социальная политика, ни одного случайного действия нет. Пропорция четкая. В работе над проектами используем из своих коллекций 75% экспонатов, связанных с нашим регионом, городом, событиями, людьми. А четвертую часть на территорию Приморья импортируем целевым образом из конкретных музеев и галерей. Кстати, по данным Росстата, определенное число приморцев не выезжает за пределы края. И понимая, что в Оружейной палате они не были и вряд ли попадут, мы заботимся о том, чтобы обеспечить людям доступ к этому наследию. Но это не случайно отобранные экспонаты, призванные удивить приморцев. Все работает на формирование определенной исторической, смысловой картины России в целом и особой роли Дальнего Востока в этой картине. ►





В то же время мы мучаемся от того, что физически стеснены. У нас мало выставочных залов. И выставки тех же самых музеев Московского Кремля могли бы быть в 4 раза больше по площади. Это один из наших самых щедрых партнеров. Они заинтересованы в сотрудничестве, любят Владивосток и наш музей и сожалеют по поводу ограниченности наших площадей.

**- А ФЕДЕРАЛЬНЫЙ СТАТУС МУЗЕЯ ПОЗВОЛЯЕТ РЕШИТЬ ВОПРОС ПО УВЕЛИЧЕНИЮ ПЛОЩАДЕЙ?**

- Любой статус позволяет это сделать - поднять вопрос о том, что площадей не хватает. И мы над этим работаем. Пытаемся понять, какой предложить вариант развития событий - выбрать из имеющихся пустующих зданий и убедить в этом балансодержателя, органы власти, полпредство, Министерство культуры, или поднять вопрос строительства новых площадей. Сейчас во Владивостоке возводится инфраструктура для нового музея в рамках театрально-музейного комплекса. Полагаю, часть потребностей в площадях для работы со столичными коллекциями будет закрыта таким образом.

**- В 2019 ГОДУ БЫЛ СОЗДАН МУЗЕЙ-ЗАПОВЕДНИК «ВЛАДИВОСТОКСКАЯ КРЕПОСТЬ». ЧТО УДАЛОСЬ СДЕЛАТЬ ЗА ЭТИ ДВА ГОДА?**

- Учитывая, что музей работает всего два года, сделано очень много. И развивается он с рекордной скоростью. У кого-то это может вызвать скепсис, так как не видно благоустроенных дорожек, бордюров, лавочек, восстановленных пушек, масштабных реставрационных работ. Но на самом деле все гораздо глубже. Как оценить это «много»? Крепость хоть и



Портрет  
В.К. Арсеньева

является одним из самых больших фортификационных комплексов в мире, но это все-таки десятки объектов, которые находятся в списке памятников федерального значения и которые никак не защищены с правовой точки зрения. И эти два года мы выводили крепость из-под удара застройщиков, ошибок генерального планирования, точечной застройки, землепользования, решали вопросы о наделении объектов нормативными документами, о выделении и закреплении земельных участков, охранных зон, кадастровых номеров, паспортов памятников. Учитывая масштаб крепости, это работа на годы. Просто раньше комплексно этим никто не занимался. Что-то понемногу в меру своих сил делали бывшие балансодержатели, органы исполнительной власти, но комплексной работы не было. Музей и создан для того, чтобы системно этим заниматься.

**- СКОЛЬКО СЕЙЧАС ОБЪЕКТОВ КРЕПОСТИ ЗАКРЕПЛЕНО ЗА МУЗЕЕМ-ЗАПОВЕДНИКОМ?**

- За музеем-заповедником сейчас закреплён 31 объект. Но в итоге их должно оказаться 80-85. Все зависит от того, какие решения по ряду объектов примет в том числе и Министерство обороны РФ.

**- В КАКОМ СОСТОЯНИИ СЕЙЧАС ОБЪЕКТЫ КРЕПОСТИ? ВЕДУТСЯ ЛИ РАБОТЫ ПО РЕСТАВРАЦИИ, ОБУСТРОЙСТВУ ИНФРАСТРУКТУРЫ? С КАКИМИ СЛОЖНОСТЯМИ ПРИХОДИТСЯ СТАЛКИВАТЬСЯ?**

- Слово «реставрация» в отношении крепости Владивосток на несколько лет лучше забыть. И есть ли пример настоящей реставрации во Владивостоке? Не ремонта? У нас в городе несколько десятков особняков, присутственных мест, квартал Миллионки - это все памятники. Но последний пример серьезной настоящей реставрации - это железнодорожный вокзал. Правда, это середина 90-х прошлого столетия. Есть пример восстановления - это Триумфальная арка, начало 2000-х. Люди часто путают понятия «реставрация» и «ремонт». Если это памятник архитектуры, истории, культуры, то он не может подлежать ремонту. Он может подлежать только реставрации. Туда нельзя зайти штукатурам-малярам, заклеить дырку и выйти с чувством выполненного долга. Для этого придуман отдельный раздел законодательства, который регулирует отношения к памятникам. У нас на Дальнем Востоке нет никаких мощностей для реставрации. Мы не можем от-



реставрировать здания в центре города. Строительные компании и представители, конечно, скажут, что у них есть лицензия Минкультуры. Лицензия-то есть. Но что они сделали с восхитительными и потрясающими особняками, старинными зданиями в центре города, имея на руках этот документ? Лицензия Минкультуры обеспечивает доступ к работе с объектами культурного наследия. Но то, что появляется в результате этой работы, не соответствует никаким эстетическим нормам. И даже если мы добудем деньги от Минкультуры, где мы найдем строительную компанию, которая нам даст гарантию, что готова сделать настоящую реставрацию? Для отдельно взятого здания еще можно поискать специалистов где-нибудь на Западе. А крепость - это десятки необследованных, неизученных объектов, которые строили и перестраивали, где появились места свалок, где поживились вандалы. В 20-50-е годы, когда крепость-то и памятником не считалась, на ее объекты активно заходили воинские части Минобороны. И они адаптировали их под свои потребности - закладывали двери, прорубали новые проемы, рыли ямы, сверху заливали битумом, стелили шифер, решали свои утилитарные проблемы. Сейчас военные ушли. Но пришли вандалы и забрали все, что осталось, и в таком виде объекты переходят к нам. О какой реставрации на этом этапе мы сейчас можем говорить? Объекты предстоит обследовать, пусть все будет растянуто во времени, но необходимо провести правильную диагностику - памятники того стоят. Первое, что сейчас надо сделать, это прекратить агрессивное воздействие человека на эти объекты. Сейчас мы ограничиваем туда доступ недобросовестных людей. Например, там ▶



по земляным сооружениям гонщики повадились проводить заезды на кроссовых мотоциклах, проходят спортивные соревнования, игра в «Зарницу» и пр. После 20 проездов кроссовых мотоциклов на земляных сооружениях форта нет ни одного живого места. Второе – необходимо ограничить агрессивное воздействие среды, в том числе и природной – убрать те деревья, которые корнями разрушают существующие конструкции. Третьим этапом, разработав программу защиты, законсервировать наиболее проблемные участки. И параллельно разрабатывать широкомасштабную серьезную программу поэтапной реставрации, пытаюсь понять – какими силами, за какие деньги и когда. Мы должны быть готовы к тому, что это останется на долгие годы. Десятками лет крепость гробили, десятками лет будем и восстанавливать. За один год такое не решается.

**- МОЖЕТ ЛИ ВЛАДИВОСТОКСКАЯ КРЕПОСТЬ СТАТЬ ТУРИСТИЧЕСКИМ МАГНИТОМ ПРИМОРСКОГО КРАЯ КАК ДЛЯ РОССИЙСКИХ, ТАК И ИНОСТРАННЫХ ГОСТЕЙ?**

- Она и сейчас им является. Если посмотреть статистику Яндекс, то на вопрос «Что посмотреть во Владивостоке?» первым появляется ответ – Владивостокская крепость. Это единственный рукот-

ворный объект, который по-настоящему интересен российским и иностранным гостям. Город гордится своими мостами, они, действительно, украсили Владивосток. Но мосты в том или ином виде много где встречаются. А вот крепость может составить конкуренцию очень многим объектам показа. Это не просто набор инженерных решений и визуальных образов. Это набор мифологий, биографий, событий, сюжетов – это целый космос. Основная линия героев, которых знают во всей стране – Карбышев, Корнилов, Макс Кюсс или летчик Петр Нестеров – это все история крепости. Большое количество коммерсантов, которые сделали здесь карьеру, и мы говорим о них, когда водим экскурсии, появились здесь, потому что они строили свой бизнес, когда брали подряды на строительство объектов крепости – это тоже история крепости. Мы должны совершить переворот в сознании горожан, чтобы они перестали воспринимать крепость как набор объектов, расположенных внутри микрорайона. И если это произойдет в сознании горожан, то оно произойдет и в головах представителей органов исполнительной власти. А если это произойдет в головах чиновников, то оно произойдет во всем – градостроительстве, облике, правилах. Крепость способна перевернуть жизнь этого города в самую лучшую сторону, научив нас совершенно по-другому относиться к городу, в котором мы живем.

**- ДЛЯ ЗНАКОМСТВА С ОБЪЕКТАМИ ВЛАДИВОСТОКСКОЙ КРЕПОСТИ ЕСТЬ ЭКСКУРСИИ, КОТОРЫЕ ПРОХОДЯТ ПОД ЭГИДОЙ ЭКСКУРСОВОДОВ И ДИГГЕРОВ. КАК СОТРУДНИЧАЕТЕ С ПОСЛЕДНИМИ? И КАК РЯДОВОЙ ТУРИСТ МОЖЕТ ПОПАСТЬ НА ЭКСКУРСИИ ПО ОБЪЕКТАМ КРЕПОСТИ?**

- Мы сотрудничаем со всеми, кто готов работать в нормальной конструктивной законной форме. С Владивостокским диггер-клубом у нас служились результативные отношения. Сейчас мы не можем регулировать доступ на все объекты и поэтому полагаемся на порядочность партнеров, которые должны соблюдать правила, помня, что это объекты музея-заповедника. И здесь сотрудничество самое плодотворное. У диггеров квалифицированные экскурсоводы, и на больших массовых мероприятиях они нам по-партнерски помогают. На сайте музея-



заповедника fortressvl.ru можно посмотреть расписание экскурсий и анонсы мероприятий, которые проходят на территории крепости.

**- В 2022 ГОДУ МЫ ОТМЕТИМ 150-ЛЕТИЕ СО ДНЯ РОЖДЕНИЯ ПУТЕШЕСТВЕННИКА И ПИСАТЕЛЯ ВЛАДИМИРА АРСЕНЬЕВА. КАК МУЗЕЙ ГОТОВИТСЯ К ЭТОМУ СОБЫТИЮ? КАКИЕ МЕРОПРИЯТИЯ ПЛАНИРУЮТСЯ?**

- Мы готовим большую экспозицию, построенную на образах и интерпретации, заданных фильмом Акиры Куросавы «Дерсу Узала». Сейчас ведем переговоры с «Мосфильмом», наследниками Куросавы и Максима Мунзука (исполнитель роли Дерсу Узала в фильме Куросавы). Недавно брали интервью у Юрия Соломина, и он поделился своими воспоминаниями о съемках в этом фильме. У нас в планах сделать сюжет, связанный не с тем, как «белый» человек видел здесь жизнь коренных жителей, а как они видели эту жизнь. Если пересмотреть фильм, то главный герой у Акиры Куросавы не Арсеньев, а Дерсу Узала. Мы тоже хотим попробовать выбрать этот вектор повествования. Коренные жители – это не предмет изучения и удивления, а главные персонажи, и их мировоззрение равно мировоззрению «белого» человека.

Надеемся, что сделаем памятник. Мы разговаривали с некоторыми известными скульпторами – они готовы выполнить этот заказ. Хотим договориться с рядом бизнесменов и равнодушных людей, которые помогут нам этот памятник оплатить. Кстати, о памятнике Арсеньеву город думает уже последние лет 40, пока же есть только бюст возле дома-музея. Но появление памятника в городе – это важный момент, важная веха в истории. Что касается места установки – то их два. Пока выбираем.

**- В НАЧАЛЕ СЕНТЯБРЯ ВО ВЛАДИВОСТОКЕ ПРОХОДИТ ВОСТОЧНЫЙ ЭКОНОМИЧЕСКИЙ ФОРУМ. КАКУЮ ПРОГРАММУ ПОДГОТОВИЛ МУЗЕЙ ИСТОРИИ ДАЛЬНЕГО ВОСТОКА ДЛЯ ГОСТЕЙ И УЧАСТНИКОВ ФОРУМА?**

- Под эгидой губернатора Камчатского края мы подготовили выставку, посвященную одному из самых известных в мире мореплавателей, капитан-командору Витусу Берингу и его камчатским экспедициям. И совместно с Фондом наследия русского зарубежья представляем замечательную выставку, посвященную одному из самых ярких представителей советской эмиграции Рудольфу Нурееву. Обе экспозиции будут работать несколько месяцев, и у всех будет возможность их посетить. ○

# ИСТОРИЯ С ЗАХВАТЫВАЮЩИМ ВИДОМ

## САМЫЕ ДОСТУПНЫЕ И ФОТОГРАФИЧНЫЕ ОБЪЕКТЫ ВЛАДИВОСТОКСКОЙ КРЕПОСТИ

ВЛАДИВОСТОКСКАЯ КРЕПОСТЬ – УНИКАЛЬНЫЙ ПАМЯТНИК ВОЕННОГО ЗОДЧЕСТВА, ОДИН ИЗ НАИБОЛЕЕ ИНТЕРЕСНЫХ ТУРИСТИЧЕСКИХ ОБЪЕКТОВ СТОЛИЦЫ ПРИМОРЬЯ. ФОРТЫ, БАТАРЕИ, КАПОНИРЫ И ДРУГИЕ СООРУЖЕНИЯ ВЛАДИВОСТОКСКОЙ КРЕПОСТИ РАСКИНУЛИСЬ НА ОГРОМНОЙ ТЕРРИТОРИИ КАК В САМОМ ГОРОДЕ, ТАК И ЗА ЕГО ПРЕДЕЛАМИ. ИЗ БОЛЕЕ ЧЕМ СТА ОБЪЕКТОВ КРЕПОСТИ МЫ ВЫБРАЛИ САМЫЕ ИЗВЕСТНЫЕ И ЛЕГКОДОСТУПНЫЕ, КОТОРЫЕ МОЖЕТ И ДОЛЖЕН УВИДЕТЬ КАЖДЫЙ.

### ФОРТ #1

Форт №1 – уникальное сооружение, созданное по проекту 1910 года с учётом опыта Русско-японской войны. Объект включает двухэтажные кофры, контрминные галереи и потерны, а также самый длинный во Владивостокской крепости капонир и единственный зигзагообразный бруствер. Толстые защитные стены и военные постройки форта дополняются элементами декора, которые должны были скрасить жизнь людей, проводивших здесь долгие месяцы службы.

Вход на территорию Форта № 1 возможен только по предварительной записи в рамках экскурсий музея-заповедника (объект охраняется

Министерством обороны РФ). На экскурсию стоит взять фонарик или заряженный телефон, чтобы освещать себе путь. Для комфортного времяпрепровождения необходимо выбрать удобную и теплую походную одежду, которую не жаль испачкать, а также спортивную обувь. Внутренние помещения форта не оборудованы для детских колясок.

### БАТАРЕЯ ВЕЛИКОКНЯЖЕСКАЯ

Береговая батарея расположена на Русском острове. Название «Великокняжеская» она получила в память визита во Владивосток в 1908 году

Генерал-инспектора артиллерии Великого князя Сергея Михайловича. Отсюда можно полюбоваться панорамами Японского моря, увидеть мыс Вятлина, а если повезет с ясной погодой, то еще остров Аскольд, а также завод «Звезда» в Большом Камне.

Кому подойдет: всем, вне зависимости от возраста и уровня спортивной подготовки. При посещении батареи требуется осторожность, ведь она расположена на обрывистом берегу.

### БАТАРЕЯ НОВОСИЛЬЦЕВСКАЯ

Новосильцевская батарея создана для защиты восточного входа в пролив Босфор Восточный. Отсюда можно увидеть остров Скрыплева, южную часть Владивостока (мыс Чуркина) и



Батарея Новосильцевская



Батарея Великокняжеская

посмотреть на Русский мост с непривычного ракурса. Обратите внимание на темный цвет морской воды – под ней скрыто 50 с лишним метров глубины, ведь это главный фарватер. Сейчас батарея находится в хорошем состоянии. При реставрации в 2011-2012 годах здесь были установлены макеты орудий.

Кому подойдет: всем, вне зависимости от возраста и уровня спортивной подготовки. Для посещения батареи потребуются удобная прогулочная или спортивная обувь. Поскольку объект находится на мысу с крутыми скальными обрывами, прогуливаясь по нему, нужно соблюдать осторожность. ▶



Пороховой погреб #13

*Кейп*

Самые большие и мощные объекты Владивостокской крепости построены в 1906-1917 годах. В этот период было возведено 11 фортов. 7 фортов расположены на материке и выстроены в линию от Уссурийского до Амурского залива (от Щитовой до «Зари»). 4 форта расположены в южной части острова Русский.



Форт Поспелова

## СПРАВКА

Владивостокская крепость — комплекс уникальных долговременных оборонительных сооружений, построенный в конце XIX — начале XX века во Владивостоке и его окрестностях. Крепость насчитывает порядка 122 объектов. Среди них оборонительные сооружения (форты, опорные пункты, редуты, береговые и сухопутные батареи, пороховые погреба, противодесантные капониры и полукапониры), инфраструктурные объекты (управления, казармы, флигели, склады, хранилища продуктов, искровые радиостанции и пр.), коммуникации (дороги, мосты, сеть канатных дорог, причалы).

### ПОРОХОВОЙ ПОГРЕБ #13

Пороховой погреб № 13 располагается в районе мыса Экипажный на Русском острове, имеет пять тоннелей и является самым вместительным тоннельным погребом во Владивостокской крепости. Он выполнял функции Центрального погреба для Русского острова. Территория и сооружения погреба доступны для всех желающих.

Для посещения погреба потребуется удобная прогулочная или спортивная обувь, а также фонарь для осмотра внутренних помещений. При посещении объекта стоит проявлять осторожность.

### ФОРТ ПОСПЕЛОВА

Форт расположен на Русском острове. Тактическое значение форта заключалось в воспрепятствовании проникновению наступающего противника на Саперный полуостров, с которого возможен прямой обстрел города Владивостока, и защите близлежащих береговых батарей. Форт Поспелова — это, наверное, самая дружелюбная к детям площадка, компактная и ухоженная. С барбетов и бруствера форта Поспелова можно посмотреть на бухты Аякс и Новик, рассмотреть кампус ДВФУ и южный берег Владивостока.

Кому подойдет: всем, вне зависимости от возраста и уровня спортивной подготовки. Сюда можно прийти с маленькими детьми.

### ПЕТРОПАВЛОВСКАЯ МОРТИРНАЯ БАТАРЕЯ

Батарея возводилась в 1888-1889 годах как Иродовская мортирная батарея, названная по мысу Иродова, и была предназначена для обстрела внешнего рейда перед восточным проходом пролива Босфор Восточный. Название Петропавловской батареи получила в память о героической обороне Петропавловска-Камчатского российскими войсками и флотом в 1854 году во время Крымской войны 1853-1856 годов. Сохранность объекта — удовлетворительная.

Для посещения батареи потребуется удобная прогулочная или спортивная обувь. Поскольку объект находится на полуострове с крутыми скальными обрывами, прогуливаясь по нему нужно соблюдать осторожность. ►



Петропавловская мортирная батарея



Батарея Назимовская



Временное укрепление#1

**ВРЕМЕННОЕ УКРЕПЛЕНИЕ#1**

Временное укрепление расположено на полуострове Муравьева-Амурского. Объект был спроектирован и возведен в рамках строительства второй главной линии сухопутной обороны крепости в 1899-1904 годах. Укрепление находится между улицами Вострещова и Днепровской - на вершине сопки Саперной. Оттуда можно с высоты взглянуть на спальные районы Владивостока.

Кому подойдет: всем, вне зависимости от возраста и уровня спортивной подготовки. Туда можно смело брать детей на прогулку.

**БАТАРЕЯ НАЗИМОВСКАЯ**

Назимовская батарея — в некотором роде «брат-близнец» Новосильцевской, ведь находится на противоположном берегу пролива Босфор Восточный. Она ориентирована фронтом на юг и предназначена для обстрела внешнего рейда перед восточным проходом пролива Босфор-Восточный. Сохранность объекта — удовлетворительная, если не считать взорванного большого казематированного траверса. Отсюда виден северный берег острова Русский, остров Скрыплева и, конечно же, открываются хорошие виды на Русский мост и Уссурийский залив.

Кому подойдет: взрослым и семьям с подростками. Для посещения батареи потребуется удобная

прогулочная или спортивная обувь. Поскольку объект находится на полуострове с крутыми скальными обрывами, прогуливаясь по нему, нужно соблюдать осторожность.

**ФОРТ#7**

Форт № 7 был спроектирован и возводился в рамках строительства новой главной линии сухопутной обороны крепости в 1910-1917 годах. Он расположен в районе нынешнего Академгородка на высоте 77 (горы Торопова). Несмотря на сравнительно небольшие размеры, форт имеет все основные элементы: ров, двойной кофр с контрминными галереями, соединённый потерной с подбрустверной галереей.

Для посещения форта потребуется удобная прогулочная или спортивная обувь, а также план сооружения, без которого осмотр внутренних помещений форта будет не так интересен. При посещении объекта стоит проявлять осторожность и осмотрительность.

**ФОРТ #11**

Форт № 11 находится на острове Русский. Он должен был запирает долину, спускающуюся прямо к бухте Холуай с ровным пологим берегом, удобным для высадки десанта, а также препятствовать прорыву высадившегося неприятеля к важнейшим береговым батареям. Форт № 11 расположен у основания мыса Тобизина, что дает возможность выстроить себе очень хороший маршрут для прогулки, переходящей в поход. С бруствера Форта № 11 можно разглядеть башни Ворошиловской батареи.

Кому подойдет: взрослым людям, любителям активных видов спорта и трекинга. Для посещения форта потребуется удобная прогулочная или спортивная обувь, а также фонарь и план сооружения, без которых осмотр внутренних помещений невозможен. При посещении объекта стоит проявлять осторожность и осмотрительность, особенно во время передвижения по потерням и внутренним помещениям. На левом фланге форта перемещение



Форт #11

**ВЛАДИВОСТОКСКАЯ КРЕПОСТЬ В ЦИФРАХ**

- **> 800** фортификационных и инфраструктурных объектов, возведённых в течение почти 40 лет строительства, общей стоимостью 54 миллиона золотых рублей;
- **150** километров линии обороны;
- **9 845** метров подземных галерей;
- **1 606** орудий;
- **342** пулемёта;
- **70 000** винтовок.

по открытой местности опасно, поскольку там расположено множество мелких ям и котлованов, заросших кустарником и почти незаметных. ○



# ПАРК ДРАКОНОВ:

## на поиски сказочных существ

ЕСЛИ ВЫ ИЩЕТЕ МЕСТО, ГДЕ БУДЕТ ОДИНАКОВО ИНТЕРЕСНО И ВЗРОСЛЫМ, И ДЕТЯМ, ПРЕДЛАГАЕМ ВАМ ОТПРАВИТЬСЯ В ПУТЕШЕСТВИЕ НА ПОИСКИ СКАЗОЧНЫХ ДРАКОНОВ.

Текст: Ирина Теплер

Фото: Виталий Берков, Ирина Теплер

Уникальные скальные образования «Город драконов», или парк Драконов расположен в Лазовском районе Приморского края рядом с поселком Чистоводное. Восхождение до скальных останков займет около 1,5 часов по приятной лесной тропинке. Поднимаясь на вершину сопки, взгляды приковывают два исполинских гребня, которые напоминают драконов. Для посещения доступны два горных пика, с каждого из которых видны причудливые скалы. Проходя рядом со скалами, можно рассмо-

треть след дракона, голову и даже маленьких дракончиков. Некоторые камни словно рассыпаны кем-то с неба.

Существует несколько легенд появления этого уникального места. Одна из них гласит, что это настоящие окаменевшие драконы, которые обитали тут еще до появления человечества. Другая теория ссылается на инопланетян. Третья говорит о том, что из-за многовекового процесса выветривания образовались такие причудливые формы, в которых каждый видит что-то свое.

В любом случае, какой бы теории вы ни отдавали свои предпочтения, сложно отрицать тот факт, что другого похожего места не найти и сюда обязательно стоит приехать. Пожалуй, лучшее время для посещения здешних мест - золотая осень (октябрь). Именно в эту пору лес особенно красив. Дубы, которых здесь огромное количество, обретают желтую шапку, с ними соседствуют красные клены и зеленые кедры. Дорога в Лазовский район становится очень фотогеничной, находясь в лесу, можно не бояться клещей, а подниматься на вершину, не мучаясь от летней влажности - одно удовольствие.

Приезжать на поиски драконов стоит как минимум на двое суток, ведь по пути вы можете посетить множество интересных достопримечательностей.

Если вы выезжаете из Владивостока, рекомендуем отправиться в путешествие как можно раньше, ведь осенью темнеет уже в 19:00. До наступления сумерек вам необходимо найти место для ночевки.

Путь нужно держать до села Лазо. Вы можете выбрать из двух вариантов маршрутов: через Находку или через Партизанск. По какому поехать, выбирайте сами. Удовольствие от маршрута вы получите в любом случае.

Дорога до Лазо займет около 5 часов. По пути рекомендуем остановиться у одной из рек и пообедать, приготовив еду самостоятельно. Или заехать покушать в одном из кафе Партизанска или Находки.

Перед Лазо остановитесь около местной достопримечательности - небольшого озера слева от дороги. Возле озера установлены коричневые знаки туристской навигации.

Заехав в Лазо, вы можете посетить местный музей или поехать дальше (сворачиваем направо) в сторону Преображения. Дорога тут уже не асфальтированная, но проехать может любая машина. Мы рекомендуем отправляться в эти края на высокопроходимой. Обязательно проверьте на- ▶



личие ремкомплекта или заправки. Шиномонтаж вы сможете найти только в Лазо и в поселке Беневское.

По пути в Чистоводное можно посетить Беневские водопады (они же Еломовские). Маршрут в обе стороны займет около 5 часов пешком. От дороги в одну сторону 8 километров по лесной чаще вдоль Еломовского ручья. Местами придется переходить через ручей по камням и бревнам. Рассчитайте время, чтобы вернуться засветло и успеть найти место для ночевки.

Мест для ночлега в этом районе не очень много. Некоторые наиболее отважные туристы устанавливают палатки на скалах парка Драконов, некоторые съезжают к реке Киевка, которая то и дело петляет около дороги, и там ночуют в палатке или в машине. В 8 км от села Киевка есть база отдыха «Хутор заповедный», в которой можно переночевать, но бронировать необходимо заранее. Кстати, сотовой связи здесь почти нет. Рекомендуем вам отправляться в это путешествие с туристическими группами, которые позаботятся о вашей безопасности и ночлеге.

Еще одна точка по пути к «драконам» - мараловедческая ферма. Она находится в 10 минутах езды от села Лазо в сторону поселка Беневское. Знаки туристской навигации присутствуют, проехать мимо будет сложно. На ферме содержат благородных оленей и маралов, которых завезли с Алтая. Здесь вы сможете покормить животных и сделать множество



## СПРАВКА

Радоновые воды – это минеральные воды различного состава, содержащие радиоактивный газ радон. Их действие проявляется спустя несколько часов после процедуры. К этому времени в коже и в меньшей мере в других органах и тканях в результате альфа-облучения возникает состояние ионизации тканевой жидкости. Это приводит к изменению направленности и интенсивности биохимических процессов и служит пусковым механизмом восстановления нарушенных функций органов и тканей человека.



забавных фотографий. Вход для взрослых 300 рублей с человека, 100 рублей за ведро овса.

Но, конечно, главная цель путешествия - скально-скульптурный комплекс «Парк Драконов». После поселка Свободное нужно доехать до поворота направо на поселок Чистоводное. Сам поселок небольшой, но очень ухоженный. Находится в распадке между двух сопок и является тупиком. Дальше дороги уже не будет. Здесь расположился санаторий, который был открыт на радоновых источниках. В долине реки Чистоводной на расстоянии 600 метров насчитывается семь выходов минеральных вод с температурой 20,4°С-30,2°С.

В поселке есть магазин, где можно купить воды или попить горячий чай перед подъемом.

Маршрут к драконам начинается перед деревянным мостиком в поселке. Направо уйдет небольшая тропинка вдоль реки. Подъем займет около 1,5 часов, самые сложные - первые 30 минут, тут довольно крутой склон, но безопасный. Внимательным стоит быть ближе к вершине, путь проходит среди отвесных скал.

В парке вы сможете найти скульптуру маленького дракончика, такую форму он получил благодаря вмешательству человека. Для поиска других нужна ваша внимательность и фантазия. Найдите драконий след, яйцо дракона, рассмотрите внимательно гребень. Можно разглядеть и лица людей и фигуры. ○

# ПОЧУВСТВУЙ СЕБЯ РОБИНЗОНОМ

**Текст:** Евгений Коновалов

**Фото:** Виталий Берков, Дмитрий Ефремов,  
Игорь Онучин, Александр Хитров

САМЫМ ОСТРОВНЫМ РЕГИОНОМ РОССИИ СЧИТАЕТСЯ САХАЛИНСКАЯ ОБЛАСТЬ. НО ПРИМОРЬЕ ТОЖЕ МОЖЕТ ПОСПОРИТЬ ЗА ЭТО ЗВАНИЕ. ТЕРРИТОРИЯ НАШЕГО КРАЯ ВКЛЮЧАЕТ ОКОЛО СОТНИ БОЛЬШИХ И МАЛЫХ ОСТРОВОВ, ЛИШЬ ЧЕТЫРЕ ИЗ КОТОРЫХ ОБИТАЕМЫ (ДЛЯ СРАВНЕНИЯ, В СОСТАВ САХАЛИНСКОЙ ОБЛАСТИ ОФИЦИАЛЬНО ВХОДИТ 59 ОСТРОВОВ). МНОГИЕ ОСТРОВА ПРЕДСТАВЛЯЮТ ИНТЕРЕС ДЛЯ ТУРИСТОВ. «ЧУДЕСА ПРИМОРЬЯ» ПРЕДЛАГАЮТ СВОЙ ВАРИАНТ ТОП-7 ОСТРОВНЫХ МАРШРУТОВ.



Сразу скажем, что в наш рейтинг мы включили острова, на которые можно добраться только по морю. По этой причине в списке нет острова Русский, который связан с материком мостом. Также нет популярного среди туристов острова Шкота, который соединен с Русским островом мелководной косой и периодически превращается в полуостров.

## 1. ОСТРОВ ФУРУГЕЛЬМА

Остров Фуругельма – самый южный остров не только Приморья, но и всей России. Он находится на юго-западе залива Петра Великого, неподалёку от границы с КНДР и в 110 километрах по прямой от Владивостока.

Впервые остров описали в 1854 году моряки фрегата «Паллада». А назван он именем участника похода Ивана Фуругельма – впоследствии адмирала, военного губернатора Приморской области, правителя Русской Америки.

С 1930-х до 1960-х на острове стоял гарнизон, численность которого доходила до 600 человек. На сопке сохранились остатки батареи № 250 Хасанского сектора береговой обороны из четырёх 130-мм орудий. Их установили здесь сразу после хасанских событий 1938 года. Эта батарея – единственный объект Владивостокской крепости, принимавший участие в боевых действиях. В августе 1945 года эти орудия обстреливали позиции Квантунской армии, помогая советским войскам освободить Корею.

Сегодня остров Фуругельма полностью заповедный. Функционирует лишь кордон Дальневосточного морского заповедника. Остров интересен субтропической флорой, огромными птичьими базарами и субтропическими же видами морских животных, прекрасно различимыми в прозрачной воде.

**Как добраться:** попасть на остров Фуругельма можно только через Дальневосточный морской заповедник, причём всего на несколько часов. Также экскурсии организуют турфирмы Владивостока. ▶

Остров Фуругельма



## 2. ОСТРОВ ПОПОВА

Остров Попова впервые был обнаружен французскими мореплавателями в середине XIX века. В 1860-х годах на остров прибыла экспедиция под командованием Василия Бабкина. Они описали побережье и дали острову имя Рында — в честь корвета, на котором приплыли. Но это название остров носил недолго. Вскоре его переименовали в честь русского флотоводца и кораблестроителя Андрея Александровича Попова.

Остров Попова — один из четырех населенных островов. Здесь есть два небольших поселка. К услугам отдыхающих несколько туристических баз разного уровня комфортности.

Из достопримечательностей в первую очередь стоит выделить музей морского заповедника «Природа моря», который может похвастаться богатой экспозицией, демонстрирующей все разнообразие Японского моря. Помимо этого, на территории музея действует археолого-этнографический комплекс, посвященный жизни аборигенов Дальнего Востока. Эта экспозиция под открытым небом представляет собой реконструкцию жилищ и хозяйственных построек людей, когда-то населявших острова в заливе Петра Великого.

Также интерес для любознательных туристов могут представлять сохранившиеся объекты берего-

### Кстати

Острова залива Петра Великого — рай для любителей дайвинга. Подводный мир Японского моря по видовому разнообразию обитателей занимает первое место среди морей нашей страны. Для любителей понырять с аквалангом привлекательны острова Герасимова, Сибирякова, Антипенко, Стенина, Циволько, Желтухина и другие.

вой батареи №901.

Но главное богатство острова Попова — природа. Здесь есть живописные скалы и гроты, песчаные пляжи и укромные бухты. Лучшее место для пляжного отдыха — бухта Погранич-

ная, которую в народе прозвали «французский пляж». Также остров интересен для любителей дайвинга.



**Как добраться:** между городом и островом существует регулярная паромная переправа, также курсирует пассажирский катамаран «Москва». Время в пути 1 час 10 минут. Летом расписание предусматривает дополнительные коммерческие рейсы. Но даже при этом в разгар летнего сезона билеты на паром или катер стоит приобрести заранее.



Остров Рейнеке

## 3. ОСТРОВ РЕЙНЕКЕ

Как и соседний остров Попова, остров Рейнеке был обнаружен французскими и английскими моряками в 50-е годы XIX века. А в начале 60-х годов позапрошлого столетия его исследовала русская экспедиция капитана Бабкина, который и назвал остров в честь своего учителя, начальника Гидрографической службы Российской империи Михаила Францевича Рейнеке.

На острове расположен небольшой поселок, где проживает не более ста человек. Правда, летом количество аборигенов значительно увеличивается. Рейнеке — популярное место отдыха туристов, которых привлекают живописные скалистые берега, небольшие бухты, песчаные пляжи и теплое прозрачное море.

На побережье острова обитают тюлени-ларга, иногда здесь можно увидеть дельфинов. Богатый подводный мир острова, подводные скалы привлекают на остров любителей дайвинга и подводной охоты.

Самые известные островные достопримечательности — красные скалы, ущелье «Дом дьявола»,

Каменные столбы, грот «Морской кордебалет» и затонувшее судно «Пересвет», долгие годы служившее мишенью во время учений военных.

Кстати, остров Рейнеке — тот самый таинственный остров в Тихом океане, на котором когда-то служил лидер группы «Мумий Троль» Илья Лагутенко. Фанаты творчества группы непременно посещают полуразрушенную базу слежения ТОФ на вершине сопки Монсельват. Она даже получила название «Домик Мумий Троля».

## 4. ОСТРОВ АСКОЛЬД

Аскольд — остров в заливе Петра Великого с удивительной историей, неповторимой природой и интересными достопримечательностями. Безлюдные пляжи, захватывающие дух пейзажи, потерянные золотые прииски, старинные маяки, некогда грозные береговые орудия и таинственные подземелья — все это можно найти на Аскольде.

Своими очертаниями остров напоминает подкову. На южной, вогнутой, стороне расположена ▶



Остров Попова



Остров Аскольд

“  
 Главная достопримечательность и визитная карточка Аскольда – маяк ”

го Востока, купец 1-й гильдии Алексей Старцев. Он основал на острове собственное имение, построил кирпичный и фарфоровый завод, мастерскую по изготовлению шелков. Старцев занимался разведением лошадей, организовал оленью ферму, змеиный питомник, пасеку, виноградники и фруктовые сады. Имение процветало вплоть до смерти Старцева в 1900 году. После этого постепенно пришло в упадок и было национализировано после революции. В советское время на острове разместились рыбокомбинат, рядом с которым образовался островной поселок. Сейчас население поселка Путятин около 600 человек.

Остров Путятин – популярное место летнего отдыха как приморцев, так и гостей края, которых привлекают великолепные песчаные пляжи и чистейшее море.

Одна из самых известных достопримечательностей острова – озеро Гусиное, которое является памятником природы регионального значения. Здесь произрастает лотос Комарова – реликтовое растение, занесенное в Красную книгу России. В странах Азии лотос считается священным растением. Там считают, что в бутоне лотоса родился Будда.

Живописное побережье острова известно своими причудливыми скальными образованиями: кекурами Пять пальцев, скалами Петух, Слон, Дракон. ▶

бухта Наездник, где и встают с палатками прибывающие на остров туристы.

Главная достопримечательность и визитная карточка Аскольда – маяк. Точнее, маяков тут два – старый и новый. Они расположены на мысе Елагина на незначительном удалении друг от друга.

Также туристы посещают остатки военных сооружений. Башенная батарея №26 появилась на острове в 1939 году и долгое время обеспечивала оборону подступов к Владивостоку, работая в системе береговой обороны вместе с Ворошиловской батареей и батареями №220 на мысе Гамова.

Батарея №26 состоит из двух броневых башен, в каждой из которых смонтированы по два орудия калибром 180 мм, способные поражать вражеские корабли на дистанции до 37 км. Под башнями – двухэтажные подземные блоки, которые соединены тоннелем длиной около 1,5 километров с командным пунктом батареи и подземной силовой станцией.

**Как добраться:** добраться на Аскольд самостоятельно очень трудно – регулярного сообщения между островом и материком нет. Обычно туристы и отдыхающие объединяются через соцсети в группы и берут в аренду катер из Владивостока или Дуная. Туры на Аскольд также предлагают некоторые приморские туристические компании.

### 5. ОСТРОВ ПУТЯТИНА

Второй по площади остров Приморья (после острова Русский). Расположен на юге Приморья в заливе Стрелок близ поселка Дунай.


Остров впервые был описан и нанесен на карту экипажем клипера «Стрелок» в 1858 году. Моряки назвали остров в честь русского адмирала, дипломата и государственного деятеля Евфимия Путятин.

Необитаемым остров оставался до 1891 года, пока сюда не перебрался сын декабриста Николая Бестужева, один из первых промышленников Дальне-



Остров Путятин





Остров Петрова

Островные леса славятся большим количеством съедобных грибов и ягод — в конце лета многие приморцы целенаправленно едут на Путятин «по грибь».



**Как добраться:** паромы на остров Путятин ходят 4 раза в день от причала в поселке Дунай. На пароме можно переправиться как пешеходом, так и вместе с автомобилем, на котором можно в дальнейшем путешествовать по острову.

### Кстати

В 2018 году Туристско-информационный центр Приморского края составил список островов, который будет интересен всем путешественникам, включая яхтсменов, дайверов, владельцев SUPов, байдарок, катамаранов, катеров и лодок. В него вошли 94 острова. По мнению специалистов, островной туризм может стать еще одной яркой и специфичной особенностью отдыха в Приморье.

## 6. ОСТРОВ ПЕТРОВА

Остров, овеянный мифами и легендами. Знаменитой тисовой роще на острове, по оценкам ученых, около 1200 лет. Ее деревья высажены в строгом геометрическом порядке и составляют фразу из шести или семи иероглифов, перевести которые так никому и не удалось. Под покровом тисовой рощи на острове бьет родник, которому местные жители приписывают магическую силу, исполняющую желания. На острове Петрова сохранились остатки древней крепости эпохи чжурчженей, с которой связано множество легенд.

**Как добраться:** остров Петрова находится на юго-востоке Приморского края недалеко от села Киевка. Остров является частью Лазовского заповедника. Попасть туда можно только в составе организованной экскурсии.

## 7. ОСТРОВ РИКОРДА

Ближайший к Владивостоку необитаемый остров. Это и делает его труднодоступным. Добраться на остров можно только на арендованном катере.



Остров Томящегося сердца

Поездку на остров Петрова можно совместить с отдыхом на берегу одноименной бухты. В последние годы тут появились комфортабельные базы отдыха и глэмпинг.

Правда, необитаем остров Рикорда с сентября по май. Летом здесь можно встретить диких туристов. Также в летний сезон на острове работают палаточные лагеря, остановиться в которых может любой желающий.

Остров Рикорда находится в заливе Петра Великого Японского моря, в 32 километрах к югу от Владивостока. Назван в честь адмирала русского флота Петра Ивановича Рикорда.

Площадь острова около 5 кв. км. Он состоит из двух частей, большой северной и маленькой южной, соединённых между собой перешейком шириной всего 300 метров.

Остров Рикорда привлекает туристов своей первозданностью и возможностью отдохнуть вдали от цивилизации. Здесь чистое море, прекрасные галечные пляжи, живописные скалы, которые облюбовали любители клиф-дайвинга.

### А также

#### ОСТРОВ ПАПЕНБЕРГА

Этот маленький клочок суши в бухте Новик острова Русский в последние годы стал культовым местом и меккой любителей сап-серфинга. Со стороны он похож на кита. Еще его часто называют «Змеиный остров».

#### ОСТРОВ ТОМЯЩЕГОСЯ СЕРДЦА

Этот небольшой скалистый островок в бухте Теляковского по праву можно считать одним из самых красивых и посещаемых. Остров обязан своим названием каменному валуну в форме сердца, который лежит в морской ванне. Под ударом волн камень издает звуки, похожие на биение сердца. Помимо «стонущего» камня остров знаменит живописной рощей могильных сосен, занесенных в Красную Книгу России. ○

# КОСМИЧЕСКИЙ СЛЕД

В ЭТОМ ГОДУ В РОССИИ ШИРОКО ОТМЕТИЛИ ЮБИЛЕЙ ПЕРВОГО ПОЛЕТА ЧЕЛОВЕКА В КОСМОС. НЕ ОСТАЛОСЬ В СТОРОНЕ И ПРИМОРЬЕ. ВОООБЩЕ, НЕСМОТЯ НА ОТДАЛЕННОСТЬ НАШЕГО КРАЯ ОТ ТОГО ЖЕ ЗВЕЗДНОГО ГОРОДКА И БАЙКОНУРА, ПРИМОРЬЕ И ВЛАДИВОСТОК ТОЖЕ СВЯЗАНЫ С КОСМОСОМ. А В КРАЕВОМ ЦЕНТРЕ ЕСТЬ ДАЖЕ «КОСМИЧЕСКИЙ» МИКРОРАЙОН.

**Текст:** Дарья Гусева, врио председателя секции краеведения и экскурсоведения Русского географического общества-Общества изучения Амурского края

**Фото:** Дмитрий Ефремов, Андрей Савин

Прошло уже 60 лет с того знаменательного дня, когда вся страна, затаив дыхание, слушала по радио сообщение знаменитого диктора Юрия Левитана о первом полете человека в космос. Чуть позже, когда его тезку - первого космонавта Земли - спросили о моменте, когда он осознал значение совершенного им полета, Гагарин ответил, что понял важность события именно тогда, когда о его полете сообщил Левитан.

Владивосток, как и Приморский край, располагались далеко от этих важнейших событий. Но наверное не случайно космические корабли при запуске летят на Восток (по ходу вращения Земли), чтобы скорость вращения нашей планеты помогала им преодолеть силу притяжения.

Так и наш далекий от Байконура и космического городка край смог оставить след в истории освоения космического пространства.

Хотя Юрию Гагарину в нашем морском городе не удалось побывать, он гостил в соседней с нами Японии. Зато во Владивосток несколько раз приез-

жал второй космонавт Земли - Герман Титов. Первый его визит состоялся ранней весной 1964 года, и первым делом Герман Степанович побывал в гостях у моряков-тихоокеанцев, которые подарили ему на память макет корабля Тихоокеанского флота, бескозырку и кортик.

Очередной визит Титова совпал со съемками приключенческого фильма «Внимание, цунами!» в октябре 1968 года. Когда второй космонавт планеты неожиданно появился в месте проведения съемок в бухте Лазурной, режиссёр фильма Георгий Юнгвальд-Хилькевич и вся съемочная команда напрочь забыли о съемках важной сцены. В итоге исполнителя главной роли Георгия Юматова чуть не унесло в открытое море. ▶



Кстати, посещал наш город и уже упоминавшийся Юрий Левитан. Это была уже середина 70-х годов прошлого века. Юрий Борисович записал авторскую программу на местном телевидении и осмотрел город. Тогда одной из новых достопримечательностей города стал микрорайон в окрестностях бухты Тихой с улицами Беляева, Волкова, Добровольского, Пацаева и Космонавтов. Сейчас его называют самым космическим районом Владивостока. Здесь даже кинотеатр носит космическое название – «Галактика».

**КОСМИЧЕСКАЯ ТОПОНИМИКА**

Улица Беляева получила свое название в честь космонавта №10 и командира космического корабля «Восход-2» Павла Беляева. До вступления в отряд космонавтов Беляев прошел службу в морской авиации под Владивостоком. Во время полета в космос Павел Иванович смог наблюдать с космической орбиты Владивосток и аэродром, на котором служил. Тогда вместе с ним в полете участвовал Алексей Леонов, ставший в 1965 году первым в истории космонавтом, вышедшим в открытый космос. Тот далекий полет не был простым. По его истории в 2017 году был снят художественный фильм «Время первых». Павел Беляев умер в 36 лет, а 19 ноября 1970 года в память об этом удивительном человеке во Владивостоке назвали улицу.

Трагична судьба космонавтов Александра Волкова, Георгия Добровольского и Виктора Пацаева. Они были экипажем космического корабля «Союз-

11». При возвращении на Землю 30 июня 1971 года на корабле произошла разгерметизация кабины, экипаж погиб мгновенно. В память о погибших космонавтах в декабре 1971 года их именами в нашем городе назвали улицы нового микрорайона.

**ВЫСОЦКИЙ И КОСМОС**

Интересен тот факт, что в это самое время во Владивосток с концертом прибыл Владимир Высоцкий. Узнав о трагедии, Владимир Семенович буквально за ночь написал такое стихотворение:

*«Я б тоже согласился на полёт,  
Чтоб приобрести блага по возвращеньи! —  
Так кто-то говорил. — Да, им везёт!...»  
Так что ж он скажет о таком везенье?*

*Корабль «Союз» и станция «Салют»,  
И Смерть в конце, и Реквием — в итоге...  
«СССР» — да, так передают  
Четыре буквы — смысл их дороги.*

*И если Он — живёт на небеси,  
И кто-то вдруг поднял у входа полог  
Его шатра. Быть может, он взбесил  
Всевышнего.  
Кто б ни был — космонавт или астролог...*

*Для скорби в этом мире нет границ,  
Ах, если б им не быть для ликованья!  
И безгранична скорбь всех стран и лиц,  
И это — дань всемирного признанья...*

**В.С. Высоцкий,  
1 июля 1971 года, г. Владивосток.**

В итоге Владимир Высоцкий все-таки полетел в космос. Кассета с его песнями была доставлена на станцию «Салют-6» в декабре 1977 года. Космонавты Юрий Романенко и Георгий Гречко взяли ее на борт, так как им предстояло пробыть в космосе более 90 суток. По меркам того времени это был рекорд. Продержаться так долго вдали от дома им помогли и песни Владимира Высоцкого.

**ВЛАДИВОСТОК – ВОСТОК.  
ПОЕХАЛИ**

За все время во Владивостоке побывало около 20 космонавтов: Герман Титов, Владимир Комаров, Борис Вольнов, Валентина Терешкова, Андриян Николаев, Владимир Шаталов, Евгений Хрунов, Юрий Глазков, Виталий Желобов, Георгий Гречко и другие. В июле 2021 года этот почетный список пополнил 89-й космонавт, Герой Российской Федерации Федор Юрчихин.

Федор Николаевич прибыл в наш город в рамках Специальной программы празднования 60-летия полета первого человека в космос «Владивосток – Восток. Поехали». Программа организована АНО «Туристско-информационный центр Приморского края» совместно с Приморским краевым отделением Всероссийской общественной организации «Русское географическое общество - Общество изучения Амурского края» при поддержке Агентства




Бухта Тихая

**“ ЗА ВСЕ ВРЕМЯ ВО  
ВЛАДИВОСТОКЕ  
ПОБЫВАЛО  
ОКОЛО 20  
КОСМОНАВТОВ ”**

по туризму Приморского края и общественного деятеля Анастасии Ромероновой.

Вместе с Федором Юрчихиным во Владивосток приехали Сергей Самбуров - правнук ученого К.Э. Циолковского, президент фонда имени К. Э. Циолковского, научный сотрудник РКК «Энергия», и Валерий Сушков - автор и руководитель проекта Postventure.

За время короткого визита гости побывали в обсерватории «ПримАстро», выступили с лекциями для детей и осмотрели выставку детского рисунка на тему космоса в детском центре «Кванториум», приняли участие в церемонии спецгашения филателистической серии в честь 60-летия первого полета человека в космос, заглянули в единственный в России «Музей трепанга» и познакомились с дальневосточной кухней. ○



# «В космос ПО ПРОФСОЮЗНОЙ ПУТЕВКЕ»

**КОСМОНАВТ ФЕДОР ЮРЧИХИН  
- О ПЕРСПЕКТИВАХ ТУРИСТИЧЕСКИХ ПОЛЕТОВ НА ОРБИТУ.**

**- ФЕДОР НИКОЛАЕВИЧ, КАКОВА ЦЕЛЬ ВАШЕГО ПРИЕЗДА В ПРИМОРЬЕ?**

- Цель визита - участие в программе «Владивосток - Восток. Поехали», посвященной 60-летию полета Юрия Гагарина в космос. В рамках этого проекта было много встреч с молодежью и взрослыми. Встречи в РГО, Уссурийском музее, посещение Астрофизической обсерватории. Приятно, что несмотря на каникулы, много ребят посещали наши мероприятия. На встрече в Уссурийске была потрясающая аудитория и много интересных вопросов. Ребята были такие раскрепощенные, пришли со списком вопросов. И взрослым это было тоже интересно, поэтому я получил море удовольствия.

**- КОГДА-ТО ЛЮБОЙ СОВЕТСКИЙ МАЛЬЧИШКА МЕЧТАЛ СТАТЬ КОСМОНАВТОМ. У НЫНЕШНИХ ДЕТЕЙ МЕЧТЫ ДРУГИЕ. ВЫ ВЕДЕТЕ ДЕТСКУЮ ПРОГРАММУ О КОСМОСЕ. ЕСТЬ У СОВРЕМЕННЫХ ДЕТЕЙ ИНТЕРЕС К ЭТОЙ ТЕМЕ?**

- Проект называется «Уроки космоса». Задача этих передач - не только рассказать о наших достижениях, но и нащупать пути на будущее. Советский Союз открыл человечеству дорогу в космос, а мы, как продолжатели советских традиций, должны показать людям будущее космоса.

**- СТАНУТ ЛИ КОГДА-НИБУДЬ ПОЛЕТЫ В КОСМОС ВИДОМ ТУРИЗМА, ПУСТЬ И ДЛЯ БОГАТЫХ?**

- Космический туризм - это термин журналистов. Потому что каждый, кто летит в космос, является участником космического полета. Программа подготовки «туристов» немного сокращенная по сравнению с профессиональным космонавтом. Но они в любом



случае обязаны научиться вести себя на корабле, работать с экипажем и уметь выходить из нестандартных ситуаций. За них это делать никто не будет.

Будет ли это направление развиваться, зависит от техники. Когда-то Сергей Павлович Королев мечтал, что в космос будут летать по профсоюзным путёвкам. Но история показывает, что это не скоро случится. Пока до этого ещё далеко. Но с появлением новых средств доставки человека на орбиту вполне возможно, что ситуация изменится. И совершать орбитальные полеты смогут и туристы. ○



## СПРАВКА

**ЮРЧИХИН  
ФЁДОР  
НИКОЛАЕВИЧ**

Лётчик-космонавт, Герой Российской Федерации. 98-й космонавт России (423-й - мира). Совершил 5 полетов в космос. Провел в космосе в общей сложности 671 сутки. Совершил 9 выходов в открытый космос общей продолжительностью 59 часов 27 минут.



**АНАСТАСИЯ  
РОМЕРОВА:**

**«Учим детей  
любить наш край»**

- Я с детства мечтала о космосе. Вот и моя старшая дочь уже с трех лет знала названия всех планет Солнечной системы. Для меня важно, когда через такой проект люди и, особенно, дети узнают о настоящих героях, людях, способных совершать практически невозможное, преодолевать немислимые нагрузки. Я помню еще из своего детства, с каким трепетом всегда говорили о космонавтах, каким важным в жизни страны был праздник 12 апреля. Сейчас, к сожалению, все это забылось. Но мы будем все возрождать! Поддержка подобных общественных инициатив, многие из которых проводятся только в моем родном Приморском крае, для меня не пиар-акция. Благодаря таким инициативам наши дети получают больше полезной и нужной информации, узнают о важных вещах, учатся жить и любить наш прекрасный край и нашу необъятную родину.

**- КАКИЕ ПЛАНЫ У ВАС ЕСТЬ НА ЭТОТ ИЛИ БУДУЩИЙ ГОД, КАКИЕ ПРОЕКТЫ ВЫ СОБИРАЕТЕСЬ ПОДДЕРЖАТЬ?**

- Мне очень нравится идти рука об руку с командой нашего Туристско-информационного центра. Его сотрудники большие молодцы и прилагают много усилий для того, чтобы наш любимый край был комфортным местом не только для посещения туристами, но и чтобы нам самим, его жителям, здесь нравилось жить, путешествовать по краю и открывать его. Поэтому я с удовольствием поддерживаю новую инициативу нашего центра по организации и проведению Школы экскурсоводов для детей из детских домов. А на следующий год посмотрим, может действительно, начну готовиться к полету в космос. ○

**А**настасия Ромерова - предприниматель и общественный деятель, не первый год поддерживает общественные проекты Туристско-информационного центра Приморского края. На ее счету помощь и поддержка в организации таких общественно значимых мероприятий, как проект туристических волонтеров «Полосатый навигатор», экологическая акция «Зеленая весна», организация экскурсий патриотической направленности для социально незащищенных детей, акции «Да, Добро!» и многих других. В этом году благодаря ее поддержке состоялся визит во Владивосток космонавта, Героя России Федора Юрчихина, правнука Циолковского Сергея Самбура и руководителя проекта Postventure Валерия Сушкова.

**- АНАСТАСИЯ АЛЕКСАНДРОВНА, ЧЕМ ВАС ПРИВЛЕК ПРОЕКТ «ВЛАДИВОСТОК - ВОСТОК. ПОЕХАЛИ»?**



Восточный центр дальней космической связи

# 7 КОСМИЧЕСКИХ ЧУДЕС ПРИМОРЬЯ

## СИХОТЭ-АЛИНСКИЙ МЕТЕОРИТ

В феврале 1947 года при пролёте в атмосфере Сихотэ-Алинский метеорит раздробился на осколки общей массой почти 100 тонн и выпал на территории в 35 квадратных километров в окрестностях села Бейцухе (ныне село Метеоритное). Имеется 9 сохранившихся воронок, образованные наиболее крупными космическими «градинами». Самая крупная имеет 28 м в поперечнике и глубину 6 м.

ГДЕ: с. Метеоритное, Красноармейский район



## ВОСТОЧНЫЙ ЦЕНТР ДАЛЬНОЙ КОСМИЧЕСКОЙ СВЯЗИ

Здесь работали со многими космическими программами. Начиная от «Восходов» и заканчивая «Фобос-грунтом». Принимали телеметрию с Венеры по программе «Вега» и даже с «Вояджеров» в 1991 году. В настоящее время работы ведутся со станцией «Спектр-Р», а также радарное зондирование околоземных астероидов (астероидов, пересекающих орбиту Земли, потенциально опасных). Вторая такая же антенна находится возле Евпатории в Крыму. Крупнее в России нет.

ГДЕ: с. Галенки, Октябрьский район



## МУЗЕЙ КОСМОНАВТА НЕЛЮБОВА

Григорий Нелюбов в 1960 году был зачислен в первый отряд космонавтов СССР и был одним из претендентов на первый космический полёт. Но нелепая случайность поставила крест на его карьере космонавта. В 1966 году дублер Гагарина погиб под колесами поезда и похоронен в селе Кремово Михайловского района.

В Михайловке находится единственный в стране музей Григория Нелюбова. На стендах музея представлены газеты «Правда», «Известия» выпуска 1957 – 1961 годов, публиковавшие материалы о развитии космонавтики в СССР и первом полете человека в космос.

ГДЕ: с. Михайловка

## ГОРА ЛУНА

Расположена на границе России и Китая в Хасанском районе. Входит в состав хребта Черные горы, которые включаются в систему Восточно-Маньчжурских гор. На одном из отрогов Чёрных гор расположен заповедник Кедровая Падь. Высота горной вершины 919 м над уровнем моря. Между горой Большая Тигровая и горой Луна расположена пограничная застава Верхняя.

ГДЕ: Хасанский район



## БОГУСЛАВСКИЙ МЕТЕОРИТ

Упал в 1916 году на западе Приморья, в Пограничном районе. Тоже железный, массой в четверть тонны. Падение наблюдалось многими очевидцами.

ГДЕ: с. Богуславка, Пограничный район

## ВЫСОТА 611

29 января 1986 года в 19:55 над городом Дальнегорском пролетел ярко-оранжевый шар и ударился в сопку Известковую, именуемой в официальных документах «высота 611». Падение небесного тела наблюдали около половины из 35-тысячного населения города.


Считается, что Высота 611 в Приморье – единственное в мире место падения НЛО, достоверно известное, документально подтвержденное и изученное учеными.

ГДЕ: г. Дальнегорск

## ОБСЕРВАТОРИЯ «ПРИМАСТРО»

Приморская астрономическая обсерватория находится недалеко от Уссурийска. Здесь изучают Луну и Солнце и другие планеты. Также организуют лектории на тему космоса.

ГДЕ: с. Долины, Уссурийский район





# ВЛАДИВОСТОК

## НА КОСМИЧЕСКОЙ КАРТЕ РОССИИ

В РАМКАХ ОРГАНИЗАЦИИ ВСЕРОССИЙСКИХ ПРАЗДНОВАНИЙ 60-ЛЕТНЕГО ЮБИЛЕЯ ПЕРВОГО ПОЛЕТА ЧЕЛОВЕКА В КОСМОС ВО ВЛАДИВОСТОКЕ БЫЛИ РАЗРАБОТАНЫ АВТОРСКИЕ ТЕМАТИЧЕСКИЕ ПЕШЕХОДНЫЕ ЭКСКУРСИИ ОТ ЭКСКУРСОВОДОВ СЕКЦИИ КРАЕВЕДЕНИЯ И ЭКСКУРСОВЕДЕНИЯ ОБЩЕСТВА ИЗУЧЕНИЯ АМУРСКОГО КРАЯ НА ТЕМУ ОСВОЕНИЯ КОСМОСА.

### ЗАПРАВЛЕННЫ В ПЛАНШЕТЫ КОСМИЧЕСКИЕ КАРТЫ

**Экскурсоводы:** Курносенок Татьяна Ивановна, Бульбах Татьяна Арсеньевна и Паленая Наталья Алексеевна

День космонавтики — день свершения мечты всего человечества, когда человек покорил космическое пространство. Имена космонавтов, проложивших путь к звездам, навсегда останутся на карте Вселенной, в названиях улиц и городов. Работа в космосе — это научные исследования и деятельность ученых, конструкторов, военных. Именно об этом можно узнать на экскурсии.

### ЗЕМЛЯ В ИЛЛЮМИНАТОРЕ ВИДНА

**Экскурсовод:** Кравченко Константин Геннадьевич

Рассказ от освоения новых земель к освоению космоса. Как связана Корабельная набережная с космосом? Морские «уши» ЦУПа, роль воды и океана в исследованиях космического пространства.

### КОСМИЧЕСКИЙ ДИЛИЖАНС ИЛИ ДОЛГАЯ ДОРОГА К ЗВЕЗДАМ

**Экскурсовод:** Писарева Людмила Арсеньевна

Знакомство с этапами познания космоса. Какие инструменты созданы для исследования Вселен-



ной? Как работают современные радиотелескопы? Заочное знакомство с приморским Центром дальней космической связи.

### ВЛАДИВОСТОК И КОСМОС

**Экскурсовод:** Серенко Надежда Александровна

Экскурсия об истории освоения космоса — от деревянных самолётов к космическим аппаратам и первому полёту человека в космос. Познакомимся с биографией Николая Каманина и маршала Крылова; космической топонимикой Владивостока; со службой слежения за космическими аппаратами, КИК «Маршал Крылов».

### КОСМИЧЕСКАЯ ОДИССЕЯ

**Экскурсовод:** Кургузова Наталья Александровна

На экскурсии будет представлена история космических аппаратов: от первых спутников до современных. Узнаем, какие из них уже покинули пределы солнечной системы.

### КОСМОС РЯДОМ

**Экскурсовод:** Валькова Антонина Михайловна  
Космическая индустрия кажется нам далекой и неприступной, однако мы ежедневно сталкиваемся

с «космическими» технологиями. Во время экскурсии по историческому центру Владивостока узнаем о привычных нам бытовых вещах, которые пришли в нашу жизнь из космоса.

### КОСМОНАВТЫ ВО ВЛАДИВОСТОКЕ

**Экскурсоводы:** Волкова Людмила Николаевна, Салюк Любовь Ивановна

Экскурсия о причастности Владивостока и Тихоокеанского флота к большому космосу. Узнаем о космонавтах, которые гостили во Владивостоке.

### МЫ ДЕТИ СОЛНЦА И ГАЛАКТИКИ

**Экскурсоводы:** Тимчук Марина Михайловна и Корабельникова Валентина Сергеевна

Во время экскурсии узнаем, как зависит наша жизнь от Солнца, как растительный мир на планете связан с космосом, как менялось мировоззрение человека. Узнаем о звезде, подаренной Владивостоку.

### МОРЕПЛАВАТЕЛИ ДЛЯ КОСМОСА И КОСМОС ДЛЯ МОРЕПЛАВАТЕЛЕЙ

**Экскурсовод:** Купчик Владислав Владимирович

Во время экскурсии по Корабельной набережной узнаем о роли военного флота в космической программе. ○





# Лечит людей вода

ПРИМОРСКИЙ КРАЙ – ЭТО НЕ ТОЛЬКО МОРЕ, ТАЙГА И ТИГРЫ. НАШ КРАЙ ОБЛАДАЕТ МАССОЙ ДРУГИХ РЕКРЕАЦИОННЫХ РЕСУРСОВ. НАПРИМЕР, ЛЕЧЕБНО-ОЗДОРОВИТЕЛЬНЫМИ. ЧЕГО СТОИТ ТОЛЬКО КУРОРТ ШМАКОВКА. В СОВЕТСКИЕ ВРЕМЕНА ОТДОХНУТЬ И ПОПРАВИТЬ ЗДОРОВЬЕ СЮДА ЕХАЛИ СО ВСЕЙ СТРАНЫ. ШМАКОВСКИЕ ИСТОЧНИКИ ПО СВОИМ ЛЕЧЕБНЫМ ХАРАКТЕРИСТИКАМ НЕ УСТУПАЮТ СЕВЕРОКАВКАЗСКИМ МИНЕРАЛЬНЫМ ВОДАМ.

**Текст:** Евгений Коновалов

**Фото:** Александр Хитров

Шмаковский бальнеологический курорт находится в Кировском районе – в самом центре Приморского края. Любопытно, что, несмотря на название, курорт расположен не в селе Шмаковка, а в 20 км от него – в поселке Горные Ключи.

Этот уголок Приморья будто специально создан для безмятежного отдыха. Летом здесь всегда светит солнце, а зимой слепит глаза от снежной белизны. Здесь даже воздух другой – чистый, от которого отвыкаешь в городе. А еще природа одарила эти места богатыми запасами минеральных вод, которые ис-



## СПРАВКА

Минеральная вода в районе горы Медвежьей была обнаружена в 1870 году. В 1907 году была заложена первая скважина, из которой забила минеральная вода. В 1912 году были проведены первые химические анализы, которые показали, что вода источника имеет большую ценность, после чего было принято решение о создании в этом месте курорта.

целяют от разных недугов.

Состав местных вод до конца не изучен. Освоены четыре источника, которые используются, а вокруг курорта Шмаковка их насчитывается до сотни.

Сегодня Шмаковский курорт объединяет три санатория: «Шмаковский», более известный как Военный санаторий, «Изумрудный» (в 2016 году объединился с санаторием «Жемчужина») и санаторий имени 50-летия Октября («Полтинник», как его прозвали в народе, или санаторий Банка России).

В санаториях Шмаковского курорта лечат заболевания желудочно-кишечного тракта, сердечно-сосудистой, эндокринной и мочеполовой системы, опорно-двигательного аппарата, нервной системы, органов кровообращения, дыхания, обмена веществ.

Лечат, как нетрудно догадаться, минеральной водой – в виде ванн, душа, орошений, приема внутрь. ▶

**Климат**

На территории Приморья насчитывается около 100 проявлений и месторождений углекислых холодных, азотных термальных, азотно-метановых и других типов минеральных вод.



Шмаковская минеральная вода полезна даже абсолютно здоровым людям как профилактическое средство от всех видов болезней. Также в санаториях проводится физиотерапевтическое, климато- и грязелечение.

Впрочем, лечебные процедуры занимают лишь несколько часов в день. В остальное время тоже есть чем заняться. В санаториях действуют пункты проката. Зимой можно покататься на лыжах, санках или коньках, летом - на роликах или



велосипеде, поиграть в теннис, бадминтон или на бильярде, попариться в сауне или бане. А можно просто гулять, что тоже полезно для здоровья. В этих местах особый, отличный от других районов края микроклимат, который, как установили врачи, имеет целебное свойство. Подсчитано также, что за год в Шмаковке солнечных дней больше, чем на курортах черноморского побережья.

Любому отдыхающему в санаториях в перерывах между процедурами и активным отдыхом

необходимо приобщиться к истории и посетить часовню на высоком холме над рекой Уссури. Это одно из немногих сооружений, сохранившихся от основанного еще в конце XIX века Свято-Троицкого Николаевского мужского монастыря. Сегодня помимо часовни о тех временах напоминают несколько зданий и живописный сосновый парк.

Недалеко от часовни расположена видовая площадка, откуда открывается красивый вид на долину реки Уссури. Кстати, в один из дней для вас могут организовать сплав по этой реке. И хотя здесь нет крутых порогов и бурных течений, красивые пейзажи вам гарантированы. ○



**Как добраться:**

Шмаковский курорт расположен в поселке Горные Ключи в 340 км от Владивостока. Добраться сюда можно на автобусе (до пос. Горные Ключи или Кировского), поезде (до станции Ружино и затем на автобусе #116 или такси) или на собственном автомобиле по трассе М60 «Уссури».

# Мыс Тобизина.

## МЕККА РОМАНТИКОВ И ЛЮБИТЕЛЕЙ ЭКСТРИМА

ЕСЛИ СОСТАВИТЬ СПИСОК САМЫХ ПОПУЛЯРНЫХ «ИНСТАГРАМНЫХ» МЕСТ ВЛАДИВОСТОКА, ТО В ЧИСЛЕ ЛИДЕРОВ ОБЯЗАТЕЛЬНО БУДЕТ МЫС ТОБИЗИНА. ЗДЕСЬ ДЕЙСТВИТЕЛЬНО ЗАВОРАЖИВАЮЩИЕ ВИДЫ. СЮДА ПРИХОДЯТ ВСТРЕЧАТЬ ЗАКАТЫ И РАССВЕТЫ. МЕСТНЫЕ СКАЛЫ ОБЛЮБОВАЛИ КЛИФФ-ДАЙВЕРЫ. ДА И ПРОСТО ПРОГУЛЯТЬСЯ НА ТОБИЗИНА – ЛУЧШИЙ ВАРИАНТ ИНТЕРЕСНО ПРОВЕСТИ ДЕНЬ.

Текст: Евгений Коновалов

Фото: Дмитрий Ефремов, Александр Погорелый



**М**ыс Тобизина – самая южная точка Русского острова. Долгое время об этом удивительном месте мало кто знал. Остров был вотчиной военных, да и добраться сюда было очень сложно.

Все изменилось после открытия Русского моста в 2012 году. Горожане бросились исследовать самые потаенные уголки острова, а разлетевшиеся по соцсетям фотографии стали лучшей рекламой. Сегодня мыс Тобизина, без сомнения, одно из самых посещаемых мест на Русском острове.

Поход на мыс Тобизина – отличный вариант для маршрута выходного дня. Ваш путь начнется с бухты Карпинского, где можно оставить машину, а по возвращении искупаться в водах Японского моря. Кто-то жалеет своих «железных коней» и оставляет авто на трассе и идет до бухты через лес. Этот вариант даже более приятный.

Первая достопримечательность на пути – береговой противодесантный полукапонир №7 постройки 1912 года, один из многочисленных объектов Владивостокской крепости.

Отсюда можно пойти по лесной дороге, но мы рекомендуем тропу, ведущую по самому краю нависающих над морем скал. Правда, этот путь займет

больше времени, так как слишком частыми станут остановки для фотографирования.


Тропа сворачивает от моря в лес. Этот участок пути тоже может стать очень интересным. Вдоль дороги растут деревья, принявшие из-за дуящих тут сильных ветров удивительные формы. ▶





### Кейп

Мыс Тобизина – памятник природы регионального значения. Официальное название ООПТ – «Геологический разрез Тобизинский».



А еще по дороге вы наверняка встретите местных жителей - лис, которые уже привыкли к людям и выходят попрошайничать еду. Правда, специалисты не рекомендуют кормить животных и тем более трогать их.

Выйдя из леса, мы оказываемся на высокой скале, с которой открывается красивый вид на море и сам мыс Тобизина. Абсолютно открыточный вид.

От одноименного полуострова мыс Тобизина отделен каменной грядой. Глядя на этот перешеек, возникает ощущение, что какой-нибудь великан взял гигантский топор и разрубил полуостров. Но, конечно, все намного банальнее. Эта гряда - работа волн и ветра.

А мы тем временем, преодолев крутой подъем и немного прогулявшись, выходим на еще одну вертикальную скалу, которую можно встретить почти на всех картинках Тобизина. В ее недрах скрывается пещера, подойти к которой можно только с моря и только в спокойную погоду.

Скалы мыса Тобизина облюбовали роупджамперы и клифф-дайверы, бесстрашно прыгающие в море. Здесь даже проводятся различные фестивали и экстремальные тусовки с живой музыкой и танцами.

Еще одна визитка мыса Тобизина - плоские каменные плиты, напоминающие шахматную доску или пазл. Летом здесь даже в будний день много отдыхающих, которых привлекает красота пейзажей и чистое море.

Долгие годы на самом краю этого плато стоял ржавый маяк, оставшийся после военных и ставший одной из достопримечательностей. Но осенью 2020 года его смыло тайфуном Майсак. Сейчас всерьез обсуждается возможность поставить на этом месте новый маяк.

Мыс Тобизина прекрасен в любое время суток, в любую погоду, в любое время года. Это одно из редких мест, куда можно ходить бесконечно и которое никогда не надоест. ○

### Как добраться:

На автомобиле доехать до конца асфальтированной дороги (Университетский проспект). Там можно оставить машину и затем по лесной тропинке и дороге дойти до бухты Карпинского (15 минут). Оттуда до мыса пешком по проложенной тропе примерно 2,5 км или около часа неспешным шагом. Можно доехать на автобусе 29д с остановки «Изумруд» в центре города до остановки «ТЭЦ Коммунальная». Оттуда пешком около двух километров до пляжа в бухте Карпинского.

**ТИП МАРШРУТА:** пеший

**ПРОДОЛЖИТЕЛЬНОСТЬ:** 4-5 часов

**СЛОЖНОСТЬ:** для любого уровня подготовки

**КОМУ ПОДОЙДЕТ:** взрослым с детьми от 4 лет



## ОТЕЛЬ

# «СИБИРСКОЕ ПОДВОРЬЕ»

## Уголок Европы в центре Владивостока

ОКЕАНСКИЙ ПРОСПЕКТ МОЖНО НАЗВАТЬ ВОРОТАМИ ВО ВЛАДИВОСТОК. ОН ПРОСМАТРИВАЕТСЯ ОТ МОРВОКЗАЛА, ЕГО ВИДНО С ПАЛУБ КРУИЗНЫХ СУДОВ, ЭТА МАГИСТРАЛЬ УЧАСТВУЕТ В СОЗДАНИИ ЕДИНОГО ПРОСТРАНСТВА С ГЛАВНОЙ ПЛОЩАДЬЮ И ГЛАВНОЙ УЛИЦЕЙ ВЛАДИВОСТОКА. ОТ ПОКРОВСКОГО ПАРКА ОТКРЫВАЕТСЯ ШИКАРНАЯ ПЕРСПЕКТИВА С ВИДОМ НА ЗОЛОТОЙ РОГ. С ТУРИСТИЧЕСКОЙ ТОЧКИ ЗРЕНИЯ УЧАСТОК ПРОСПЕКТА ОТ ПЛОЩАДИ ДО ПОКРОВСКОГО ПАРКА – ОДИН ИЗ САМЫХ ИНТЕРЕСНЫХ.

Текст: Ольга Кускова | Фото: Виталий Берков, Евгений Коновалов

Обычно во время автобусных экскурсий туристы останавливаются возле интересных объектов, слушают рассказы экскурсовода и следуют дальше. Океанский проспект, который раньше назывался Китайской улицей, выпадает из такой схемы. Рассказ об этом участке Владивостока звучит все больше «на ходу», во время движения автобуса с туристами. А за окнами остается история, культура, страсти бизнеса тех лет. В конце XIX века здесь находился деловой квартал. Предприниматели тех лет Леонтий Скидельский, братья Исая и Давид Циммерманы внесли свою лепту в рост статуса Владивостока. И недаром Океанскому проспекту посвя-

щена целая книга, автором которой является краевед-исследователь и экскурсовод, автор более 400 публикаций по истории Приморского края и Владивостока, почетный гражданин города Нелли Мизь.

Океанский проспект, 30. Ансамбль доходных домов Л. Скидельского. Здание было построено в начале XX века по проекту архитектора В. Гольденшtedта. Дом был построен на сложном рельефе и является образцом мастерского использования непростого ландшафта. Тогда в здании располагался чайный магазин, и запах от этого чая разносился далеко по Океанскому проспекту. В советское время здесь размещались жилые квартиры, а ниж-

ние этажи использовались под магазины. С 1986 года в здании разместились различные административные учреждения

Океанский проспект, 28. Дом Исая Абрамовича и Давида Абрамовича Циммерманов, крупных дальневосточных предпринимателей, поставщиков продовольствия и фуража, строительных подрядчиков, владельцев гостиниц, заводов и пароходов. Старший, Исая - владивостокский купец 2-й гильдии, мясороговец, подрядчик, владелец гостиницы «Сибирское Подворье», отеля «Бристоль», кафешантана

### ОКЕАНСКИЙ ПРОСПЕКТ, 26. ЗДАНИЕ ГОСТИНИЦЫ «СИБИРСКОЕ ПОДВОРЬЕ»

«Тихий Океан». Младший, Давид, занимался оптовой торговлей мясом, владел пароходами и недвижимостью, приморским мыловаренным заводом, маслобойней, рисоочистительной мельницей. В начале XX века начал вести дела в Циньтао. Его имущество оценивалось примерно в 1 миллион рублей.

Океанский проспект, 26. Здание гостиницы «Сибирское Подворье» было построено в историческом центре Владивостока в 1896-1898 годах и принадлежало купцу И. А. Циммерману. В одном из номеров газеты «Дальний Восток» 1903 года написано: «Гостиница «Сибирское Подворье», обновлены 30 хорошо меблированных номеров (от 1 до 5 рублей) и введен образцовый порядок. При гостинице баня с ванной и душем. Цены содержания значительно уменьшены. Открыт небольшой ресторан с «домашней кухней».

В разное время здесь останавливались арктический исследователь Павел Виттенбург, академик Владимир Комаров, певица Анастасия Вяльцева и другие известные люди. Главное здание как гостиница просуществовало до 1944 года, затем было заселено семьями офицеров Тихоокеанского флота, из расчёта одна комната на семью. Здания во дворе превратились в коммунальные квартиры. ▶





«Сибирское подворье» есть на карте Владивостока и сегодня. Этот уютный отель - детище владивостокского предпринимателя Геннадия Иванова. Когда-то здесь были конюшни, коммуналки с общественным туалетом во дворе и амбре на весь квартал... Сегодня это уголок Европы в центре дальневосточной столицы, с уютным внутренним мощеным двориком, вековой каменной подпорной стенкой, зонами для фото.

«Чтобы реализовать планы, расселили здесь из старого жилья 21 семью, предложили им условия и лучше, и больше по площади. Здания были приведены в порядок. Так и появился новый отель, но с историей», - рассказывает владелец «Сибирского подворья».

Есть у предпринимателя мечта - превратить кособогор между зданиями № 28 и № 30 по Океанскому проспекту в уютный сквер. И для этого есть все предпосылки. Это своеобразное связующее звено двух частей улицы Пологой.

«Хочется, чтобы это был уютный сквер, удобное место отдыха, которое бы пересекалось с исторической составляющей Владивостока - промежуточная площадка отдыха, лавочки, откуда виден Амурский залив и памятник Штуккенбергу. Сам подъем крутоват, и для жителей, кто проживает в домах выше, это было бы очень удобно. Рядом кофейня, и можно было бы под чашечку ароматного кофе насладиться спокойствием в самом сердце шумного города», - рассуждает Геннадий Иванов.

Улица Пологая - одна из старейших улиц Владивостока. И этот участок - кусочек топонимической истории города. И когда он застраивался, то первостроители нашли общий язык со сложным рельефом. Они не рыли, не пытались изменить его кардинально, а сохранили - ведь нынешняя Пологая идет почти от Орлиного гнезда до Амурского залива.

«При планировке улицы были засыпаны овраги, но один участок между Верхне-Пологой и Китайской (нынешним Океанским проспектом) был сохранен, как природная достопримечательность Владивостока. Владельцы рядом расположенных домов - Циммерманы, Скидельские - озеленили этот участок, устроили удобную лестницу. Инициатива Геннадия Иванова облагородить и благоустроить исторический сквер на пересечении Океанского проспекта и улицы Пологой заслуживает уважения и всяческой поддержки», - считает краевед Нелли Мизь.

Что касается возможности установки памятника Штуккенбергу, то это лицо реальное, не вымыш-



ленное. Имя художника Николая Максимовича Штуккенберга тесно связано с судьбой Владивостока. Он почти четверть века служил на ледоколах Дальнего Востока, в том числе на известном «Красине». Его считают основателем искусства дальневосточной маринистики и называют «дальневосточным Айвазовским». В 1937 году был репрессирован, дали 10 лет лагерей, но расстреляли как японского шпиона. Спустя 20 лет, в 1958 году, реабилитирован. Из 229 работ Штуккенберга, хранящихся в музеях Владивостока, 176 принадлежат Приморской государственной картинной галерее. Среди них 76 живописных и 100 графических работ.

«Сквер на Пологой стал бы местом притяжения туристов, художников, площадкой для маринистов, где можно было бы выставлять картины. И у нас достаточно моряков, капитанов, кто взялся за кисти и передает свои чувства, ощущения, впечатления от других мест, стран, городов через рисунки. Они открывают мир. Я за создание такого сквера, за увековечивание памяти, за сохранение истории города», - считает директор Приморской государственной картинной галереи Алена Даценко.

Океанский проспект - как музей под открытым небом, он хранит немало памятников исто-

## ЭТОТ УГОЛОК СТАЛ МЕСТОМ ПРИТЯЖЕНИЯ ТУРИСТОВ

рии, в том числе и этот уголок. Сегодня бизнес все активнее участвует в жизни общества, в формировании облика города. Хотя и раньше так было - достаточно вспомнить, как во Влади-

востоке на рубеже столетий возводились здания больниц, школ, музеев, как город получил электрическое освещение, водопровод...

Деньги нужно вкладывать в то место, где ты живешь сегодня, создавать красоту вокруг себя, а не искать лучшее место где-то подальше. «Нужно любить не прекрасное, а делать прекрасным то, что любишь», - считает Геннадий Иванов. И это у него получается. О



# «ФРЕГАТ АЭРО» ПРИГЛАШАЕТ ПОПРОБОВАТЬ НАСТОЯЩИЙ Вкус Владивостока

ПРОФЕССИОНАЛЬНЫЕ ЭКСКУРСИИ СОХРАНЯЮТ ВАШ КОМФОРТ, ВРЕМЯ И ОТКРЫВАЮТ НОВЫЕ ИЛИ ЗНАКОМЫЕ МЕСТА С НЕОЖИДАННОЙ СТОРОНЫ. МЫ УВЕРЕНЫ, ЧТО ПЕРЕЗАГРУЗИТЬСЯ МОЖНО ЗА ДВА ДНЯ ИЛИ ДАЖЕ ЗА ЧЕТЫРЕ ЧАСА! В КРАСИВОМ МЕСТЕ ВЫ ОТВЛЕЧЕТЕСЬ ОТ «ТЕКУЧКИ», ВДОХНОВИТЕСЬ, ОСВОБОДИТЕ МЫСЛИ. В МИНИ-ПУТЕШЕСТВИИ ВАМ ОТКРОЕТСЯ НОВЫЙ МОТИВ, ПРИДУТ ИДЕИ И СВЕЖИЙ ВКУС К ЖИЗНИ.

**В**ладивосток - живой, энергичный, позитивный город. Требовательный к качеству, комфорту, новшествам. Это ворота из Азии в Европу. Самые модные мировые новинки сюда приходят первыми - из Америки, Японии, Кореи, Гонконга и Макао.

У нас представлено свыше 30 кухонь народов мира, свежайшие морепродукты и уникальные дары Уссурийской тайги. Круглый год гастрономические фестивали - крабов, мидий, гребешка, устриц.

На экскурсиях из цикла «Город со вкусом» исторические прогулки завершаются в ресторанах, связанных с национальной кухней разных народов, населявших столицу Приморья - китайской, корейской, японской, английской.

Вы «нырнете» в сердце самого загадочного и экзотического квартала города - владивостокской Миллионки, первого Чайнатауна Российской Империи, узнаете об английских шпионах и первом блогере города, запомните романтику японских садов и поэзии.



Миллионка

Гастрономическое путешествие сопровождается небанальным рассказом о каждом аутентичном блюде. Бокал вина, великолепная кухня, красивая обстановка создают ауру комфорта, уюта.

Владивосток - город у моря! Его настоящий вкус - это морской соленый ветер, бесподобные закаты и величественная романтика. Проплыть рядом с дей-



Полуостров Гамова

ствующими маяками, услышать морские истории, сфотографировать Золотой мост в лучах заката, увидеть гроты и морских котиков, изысканно поужинать свежайшими морепродуктами и авторскими блюдами прямо на борту и даже порыбачить - все это вы сможете сделать на наших морских гастрономических прогулках «Навстречу закату», «Краб, вино и маяки» и «Гроты Шкота и котики Верховского».

В специальной SPA-программе по-приморски предлагаем раскусить загадку морского ежа, живущего 200 лет. «Съедобные» крем-маски для лица из нежной икры морского ежа, свежих устриц, ламинарии создают длительный эффект лифтинга и релакса для кожи.

Приморский край богат захватывающими видами и бухтами. Вы будете сомневаться, где вы сейчас - в России или на тропическом курорте. Выберите день и отправьтесь с нами на остров Фуругельма и полуостров Краббе!

Полуостров Краббе - живописный уголок Хансанского района. Здесь по бархатистым зеленым сопкам разбросаны отдельно стоящие деревья, а водную гладь то и дело разрывает пена набегающих волн. Густые туманы и небесная лазурь сменяют друг друга несколько раз в день, и каждый сезон выглядит по-своему интересно.

На заповедном острове Фуругельма вас ждёт увлекательная, познавательная и очень насыщенная пешеходная экскурсия в сопровождении сотрудника Морского заповедника.

Купаться с ларгами, пить шампанское и наслаждаться суперполезными масками из морского ежа и профессиональным массажем на белоснежном пляже. Давно мечтаете понежиться и окунуться в наслаждение? Приглашаем вас в тур одного дня «Дальневосточное SPA с тюленьями ларга»!

Владивосток всегда готов удивлять и радовать. А «Фрегат Аэро» готов воплотить мечты о самом запоминающемся отдыхе! ☺



## ФРЕГАТ АЭРО

📍 Владивосток,  
Океанский проспект,  
дом 69, т/ц "Галерея"  
☎ +7 (423) 245-96-96  
📞 +7 (968) 165-16-60  
📱 @fregat\_aero  
Fregataero.ru



# Зеленая жемчужина Владивостока

В ПРИГОРОДЕ СТОЛИЦЫ ПРИМОРЬЯ ЕСТЬ ЖИВОПИСНЫЙ УГОЛОК, ГДЕ ПО СОСЕДСТВУ ДРУГ С ДРУГОМ РАСТУТ ВЫСОЧАЙШИЕ ПИХТЫ И ДУБЫ И ЦВЕТУТ НЕЖНЫЕ НИМФЕИ, МАГНОЛИИ И САКУРЫ. ЭТО ПОПУЛЯРНОЕ МЕСТО ЭКСКУРСИЙ ШКОЛЬНИКОВ, РОМАНТИЧЕСКИХ ПРОГУЛОК ВЛЮБЛЕННЫХ И ФОТОСЕССИЙ МОЛОДОЖЕНОВ. БОТАНИЧЕСКИЙ САД-ИНСТИТУТ ДВО РАН – ЭТО ЦВЕТУЩИЙ ОАЗИС ПОСРЕДИ КАМЕННЫХ ДЖУНГЛЕЙ.

Текст: Евгений Коновалов

Фото: Виталий Берков, Евгений Коновалов



История ботанического сада ведет отсчет с 1949 года, когда двум учёным - Борису Колесникову и Николаю Кабанову удалось убедить власти огородить от разрушительной деятельности человека уникальный участок Уссурийской тайги. Сегодня это единственный в черте города уголок первозданного леса с гигантскими пихтами цельнолистными (до 30 метров высотой), корейскими соснами (в народе называемыми кедрами) и множеством видов клёнов. Благодаря заповедному режиму здесь сохранился богатый растительный и животный мир.

Основные типы леса на территории ботанического сада - это широколиственный с пихтой цельнолистной, пихтово-кедровый лес и многовидовые широколиственные леса с доминированием дуба монгольского. Подробно познакомиться с коренными обитателями Уссурийской тайги можно прогулявшись по экологической тропе или по экспозиции природной флоры.

Радуют глаз и коллекции декоративных растений открытого грунта: пионы, ирисы, астильбы, лилейники, нарциссы, розы и др. Жители и гости города приходят сюда как на яркое море, в котором

месяц за месяцем, как волна за волной, сменяются краски. От нежных весенних рододендронов до ярких осенних хризантем. Каждый находит что-то свое - отдых, эмоции, новые знания.

Здесь хорошо и красиво в любое время года. Весной сюда приходят полюбоваться первоцветами и декоративными растениями. Летом - познакомиться с таёжной флорой и фауной. Осенью - восхититься парадом красок и многоцветием крон деревьев. Зимой - подышать чистым лесным воздухом, побывать в фондовой оранжерее с экзотическими растениями. ▶







“ Сегодня это единственный в черте города уголок первозданного леса с гигантскими деревьями ”

В то же время Ботанический сад – это научное учреждение, основная задача которого – фундаментальные и прикладные исследования в области ботаники, экологии растений, лесного хозяйства и охраны природы. Не секрет, что растительный покров нашей планеты из-за деятельности человека стремительно уничтожается и сокращается. И задача ученых – сохранить исчезающие виды растений.

Важной частью такой работы является экологическое образование и просвещение. Большое внимание уделяется работе со школьниками. Разработаны различные образовательные программы, экскурсии и квесты, ориентированные на разный возраст детей. И все это не в скучной «поучающей», а в игровой форме. В общем, скучно юным гостям здесь точно не будет. ▶



### СПРАВКА

#### Ботанический сад-институт ДВО РАН

Крупнейший ботанический сад на Дальнем Востоке России. Площадь – 170 га, из них почти 150 га – лес, на территории которого сохранился заповедный участок Уссурийской тайги. Остальная часть территории занята коллекциями и экспозиционными зонами, где представлено порядка 5 тыс. видов и сортов культурных и декоративных растений. Площадь теплицы составляет около 500 кв. метров. Здесь собрано более 1,5 тыс. сортов и видов экзотических растений со всех континентов. Ботанический сад-институт является особо охраняемой природной территорией федерального значения.






Те, кто из-за пандемии скучает по теплым странам, могут посетить оранжерею тропических и субтропических растений. Впервые за 70 лет тут «зацвел» саговник поникающий. Это древнейшее растение, сохранившееся на нашей планете со времен динозавров (саговые пальмы не образуют цветки, а распространяются спорами, поэтому термин «цветут» взят в кавычки). В коллекциях оранжереи можно познакомиться с многообразием цитрусовых, теплолюбивых азалий и с большой коллекцией орхидей.

Как в оранжерее, так и по экспозициям открытого грунта можно заказать экскурсию или квест. Сотрудники сада всегда готовы поделиться своими знаниями и умениями с посетителями, поэтому часто проводят мастер-классы и лектории. ○

Ботанический сад-институт ДВО РАН работает ежедневно с 10 до 17 часов. По вопросам организации экскурсий и других мероприятий можно обращаться по телефону +7 914 169-86-64.

### Ксайтл

В закрытом грунте фондовой оранжереи Ботанического сада насчитывается около 1400 видов, сортов и форм тропических и субтропических растений из Южной, Центральной и Северной Америки, Австралии, Средиземноморья, Китая и Японии.



«ТЁПЛОЕ МОРЕ» — УНИКАЛЬНЫЙ, ЕДИНСТВЕННЫЙ В СВОЕМ РОДЕ ГОСТИНИЧНЫЙ КОМПЛЕКС ДЛЯ КОМФОРТНОГО СЕМЕЙНОГО ОТДЫХА. ОСОБЕННОСТЬЮ ОТЕЛЯ ЯВЛЯЕТСЯ РОСКОШНАЯ ВОЗМОЖНОСТЬ НАСЛАЖДАТЬСЯ НАГРЕТОЙ ОКЕАНСКОЙ ВОДОЙ КРУГЛЫЙ ГОД. ПРИЯТНАЯ ПО ТЕМПЕРАТУРЕ И ПОСТОЯННО ОБНОВЛЯЕМАЯ МОРСКАЯ ВОДА ДОСТУПНА В ДВУХ ДЕЙСТВУЮЩИХ НА ТЕРРИТОРИИ КОМПЛЕКСА БАССЕЙНАХ — ОТКРЫТОМ И КРЫТОМ.



- БАССЕЙНЫ С ТЕПЛОЙ МОРСКОЙ ВОДОЙ

- УЮТНЫЕ НОМЕРА И КОТТЕДЖИ С ВИДОМ НА МОРЕ

- СПА, САУНА И ХАМАМ

- РЕСТОРАН И БАРЫ



ПГТ. СЛАВЯНКА (НЕРПА), ПРИМОРСКИЙ КРАЙ,  
SLAVYANKA, PRIMORSKY TERRITORY  
ТЕЛ.: 8(423)272-50-10 (+7 914 792 5010),  
230-16-71, 272-50-16

WWW.ТЁПЛОЕМОРЕ.РФ WWW.WARMSEA.RU  
INSTAGRAM @GK\_TEPLOEMORE



# ТВОЕ ГАСТРОНОМИЧЕСКОЕ путешествие

Мы продолжим знакомить вас с «вкусными» местами Владивостока. На очереди четыре абсолютно разных заведения, в которых можно попробовать кухню и окунуться в атмосферу разных уголков мира – от Сицилии до Средней Азии.



## DAB

Да, здесь все именно такое, как ты любишь: настоящее, крафтовое, со своей историей и смыслом. Это DAB. С настоящими бургерами, приготовленными на той самой знаменитой печи-гриле Jospier. С крафтовым пивом, привезенным ограниченной серией по спецзаказу. С особой атмосферой, которая навеяна улицами Нью-Йорка, пропитана мелодиями Rolling Stones, наполнена улыбками команды барменов и официантов. Встречайте бургерную-

бар DAB. Он подстроится под тебя, а ты — под него. Но в любом случае, вы уже нашли друг друга.

- 📍 ул. Алеутская, 21
- ☎ +7 (423) 262-01-70
- 📺 ТВК «Калина Молл», Калинина, 8, 3 этаж
- 📞 8 (423) 264-88-86
- 📷 @dab\_bar




## SICILIAN

Чтобы побывать на Сицилии и насладиться итальянской кухней, совершенно не обязательно лететь за тысячи километров от дома. Достаточно просто прийти к нам.

В основе нашей пиццы лежат не только итальянские традиции, но и продукты, которые мы доставляем с солнечного острова напрямую во Владивосток. Так, например, для теста мы привозим муку из твердых сортов пшеницы с семейной фабрики Alberto Poiatti, позволяющей получить хруст золотистой корочки.

В Sicilian можно попробовать необычные и аутентичные блюда, например, Аранчини, традиции приготовления которого уходят в глубь веков. По легенде король Сицилии Федерико II часто ездил на охоту и всегда брал с собой съестные припасы. В рацион монарха обязательно входили блюда из панировки, так как надежно сохраняли форму и текстуру. Так при дворе короля появились «Золотые яблоки» с различной начинкой и рисом в хрустящей панировке.

Можно сделать вывод, что аранчини – одно из первых в истории блюд «на вынос», любимое и королями, и простыми крестьянами. И это блюдо можно попробовать у нас.



- 📍 ул. Семеновская, 30
- ☎ +7 (967) 958 88 44
- 📷 @sicilian.vl
- [sicilian-vl.ru](http://sicilian-vl.ru)





**ЧАЙХОНА ХЛОПОК**

Ресторан узбекской кухни «Чайхона Хлопок» сочетает в себе лучшие традиции восточного гостеприимства и самые современные тенденции в интерьере. Это не просто чайхона – это современный Восток. Именно в «Хлопке» все гурманы, любители и ценители найдут что-то для себя – будь то наваристый лагман, авторские коктейли, хрустящие чебуреки, уютные топчаны или отличная музыка.



📍 ТВК «Калина Молл», ул. Калинина, 8, 3 этаж  
 ☎️ +7 (423) 264-88-89  
 📷 @xlopok\_chaixona

**ДЕЛО В МЯСЕ**

Ресторан «Дело в мясе» – это первый ресторан на Дальнем Востоке, где мясо готовят в техасском смокере, а brisket становится любимым блюдом. Широкий ассортимент стейков от классики до альтернативы, домашние колбасы и большая коллекция вин – это все ты найдёшь в нашем ресторане. Мы – команда meatmasters, и мы расскажем все о степени прожарки стейков, подберем для них лучшее вино и откроем дверь в новую мясную культуру.

NICE TO MEAT YOU!

📍 ул. Светланская, 3  
 ☎️ +7 (423) 241 11 88  
 📷 @meatmatters.ru  
**Meatmatters.ru**





# За вкусом и запахом тайги

**TAIGAFEST** ИДЁТ  
К ТЕБЕ, ГОРОДСКОЙ  
ЖИТЕЛЬ! И НЕСЁТ  
С СОБОЙ ВКУСЫ,  
ЗАПАХИ И ИСТОРИИ  
УССУРИЙСКОЙ  
ТАЙГИ.

ЕШЬТЕ, ПЕЙТЕ,  
УЗНАВАЙТЕ НОВОЕ,  
ВЕСЕЛИТЕСЬ!



работать таёжная ярмарка с продукцией таёжных промыслов (чай, дикоросы, варенья, мёд, орехи, сувениры), фуд-корт, на котором будут представлены блюда из таёжных продуктов, и таёжный лекторий.

Организатор Taigafest — проект по развитию дальневосточной кухни Pacific Russia Food.

«Миссия фестиваля — обратить внимание жителей и гостей Дальнего Востока на уникальность и разнообразие Уссурийской тайги, побудить задуматься о взаимоотношениях человека и природы, стимулировать ответственное отношение к лесным ресурсам», - говорит руководитель Pacific Russia Food Татьяна Заречнева.

Ешьте, пейте, узнавайте новое, веселитесь! Станьте частью таёжной истории на Taigafest 2021! ○

Самые актуальные  
таёжные новости:  
taigafest.ru  
@prf.festivals  
#taigafest #фестивальтайги



**Фото:** Мария Бородина, Вадим Мартыненко, ресторан Zuma

**П**ятый юбилейный Фестиваль тайги пройдёт на Дальнем Востоке с 16 сентября по 3 октября. И это повод для праздника, который станет одним из главных гастрономических событий этой осени под девизом «Празднуем тайгу!».

Уссурийская тайга так же парадоксальна, как характер местных жителей: здесь перемешаны юг и север, лианы и сосны, крапива и «приморский киви» актинидия, а лоси живут рядом с леопардами. И

каждый год Фестиваль показывает, что тайга рядом.

Taigafest 2021 пройдёт в двух форматах. Это:

- ресторанный фестиваль с 16 по 26 сентября, основой которого станут таёжные сеты, созданные дальневосточными шеф-поварами и барменами, с акцентом на таёжные коктейли. Дикоросы, речная рыба, дичь, мёд и орехи — продукты, которым будет кормить Уссурийская тайга гостей фестиваля в заведениях-участниках в разных городах Дальнего Востока.

- городской праздник во Владивостоке с 16 сентября по 3 октября, главной темой которого станут дикоросы и приморский мёд. На площадке будет



# О. РУССКИЙ

-  ТОЧКА ОБЩЕСТВЕННОГО ПИТАНИЯ
-  АВТОЗАПРАВКА
-  АВТОБУСНАЯ ОСТАНОВКА
-  ПРОКАТ ВЕЛОСИПЕДОВ
-  АСФАЛЬТИРОВАННАЯ ДОРОГА
-  ГРУНТОВАЯ ДОРОГА
-  ЛЕСНАЯ ДОРОГА



- АВТОБУСНЫЕ МАРШРУТЫ**
- 15 ТЦ «Изумруд» → Приморский океанариум
  - 22 ТЦ «Изумруд» → Парис
  - 29 ТЦ «Изумруд» → Бухта Воевода
  - 29\* Мини-ТЭЦ «Центральная» → Бухта Воевода
  - 63 Маяк → Приморский океанариум
  - 75 ТД «Тихоокеанский» → Приморский океанариум
  - 74 Площадь Балаява → Приморский океанариум
  - 76 Добровольского → Приморский океанариум
  - 77 Автовокзал → Приморский океанариум



**МОСТЫ**  
ВЛАДИВОСТОКА



**ВОСТОК ИНТУР**  
центр туризма и экскурсий

ВСЕРОССИЙСКАЯ СЕТЬ  
**БИЛЕТУР**

Instagram icon @mostvl

Instagram icon @vostok.intur

Instagram icon @biletur

# Регулярные ЭКСКУРСИИ

по Владивостоку и Приморскому краю

морские и автобусные



КУПИ ОНЛАЙН



+7 904 629-95-90  
www.mostyvl.ru

+7 902 485-96-34  
www.vostokintur.ru

+8 800 200-66-66  
www.biletur.ru