

ЧУДЕСА ПРИМОРЬЯ

ЖУРНАЛ О ТУРИЗМЕ, ОТДЫХЕ И ПУТЕШЕСТВИЯХ

ОСЕНЬ 2019

РАСПРОСТРАНЯЕТСЯ
БЕСПЛАТНО

6+

МАРШРУТ ВЫХОДНОГО ДНЯ
РУССКИЙ ОСТРОВ

ЖЕМЧУЖИНА ПОБЕРЕЖЬЯ
ПОЛУОСТРОВ ГАМОВА

ЗАПОВЕДНЫЙ МАРШРУТ
СИХОТЭ-АЛИНСКИЙ ЗАПОВЕДНИК

English Summary

Pages 66-71

КРАЙ ПЕРВОЗДАННОЙ природы

42. Мост через пролив Босфор Восточный
62. Мост через бухту Золотой Рог
63. Токаревский маяк
64. Железнодорожный вокзал
65. Площадь Борцов Революции
66. Арка Цесаревича
67. Собор Покрова Пресвятой Богородицы
68. Телевизионная вышка
69. Театр оперы и балета
70. Кампус ДВФУ
71. Приморский океанариум
72. Новосильцевская батарея (Владивостокская крепость)
39. Ворошиловская батарея (музей)
73. Фетисов-Арена (концертно-спортивный комплекс)
74. Ростральная колонна
75. Гонимая трасса «Приморское Кольцо»
76. Международный аэропорт
77. Всероссийский детский центр «Океан»
78. Скульптурная композиция «Тигры»
79. Лыжная база
80. Бухта Лазурная (Шамора)
81. Форты Владивостокской крепости
82. Аэроэкспресс
83. Низководный мост «Седанка - Де-Фриз»



Дизайн: Татьяна Сиденко, 2013

Амурский залив

Уссурийский залив

залив Петра Великого



Туристско-информационный центр Приморского края

Открой Приморский край! Проведи время с пользой!

Discover Primorsky Territory and Vladivostok with the Tourist Information Centre!



ЧТО ПОСМОТРЕТЬ

Заповедники
Морские прогулки
Экскурсии по Владивостоку

WHAT TO SEE

Nature reserves
Marine Excursions
Vladivostok city tours



ГДЕ ЖИТЬ

Отели
Хостелы
Базы отдыха

WHERE TO STAY

Hotels
Hostels
Resorts



ЧЕМ ЗАНЯТЬСЯ

Фестивали
Городские и краевые праздники
Расписание работы выставок

WHAT TO DO

Festivals
City and Regional celebrations
Exhibitions' operating schedule



Free maps and guide books
Бесплатные карты и путеводители



ГДЕ ПОЕСТЬ

Рестораны местной кухни
Популярные кафе
Гастрономические фестивали

WHERE TO EAT

Local cuisine restaurants
Well-liked cafés
Gastronomical festivals



ТИЦ для игроков туристского бизнеса
Cooperation with stakeholders for tourism

Офисы Туристско-информационного центра во Владивостоке:

- ул. Семеновская, 29 (Отель «Лотте», 1этж)
- Корабельная набережная, 1-а (Сувенирный магазин «VladGifts», вход с площади Борцам за власть Советов)
- Международный аэропорт Владивосток (1 этаж, зона выхода)

Offices:

- 29 Semenovskaya Str., Vladivostok
- 1A Korabelnaya naberezhnaya Str., Vladivostok («VladGifts» souvenir shop)
- Artyom, Knevichi International Airport, 1st floor (Arrival International)



и - офисы Туристско-информационного центра Приморского края
- Tourist Information Centre of Primorsky Territory Offices



8 (423) 240-71-21



primtravelinfo@mail.ru



www.tour.primorsky.ru



@visit.primorye



@clubprimtravel

#visitprimorye #visit_primorye

Вся информация, а также туристические карты и путеводители предоставляются бесплатно.

All information as well as tourist maps and guide books are provided for free.



Маршрут выходного дня 18
Владивостоку удивительно повезло с расположением. Мало того, что сам город окружен с трех сторон морем, так еще и неподалеку от города раскинулись несколько островов. Самый большой и ближайший к Владивостоку – остров Русский.



Заповедный маршрут 36
Сихотэ-Алинский заповедник – крупнейший не только в Приморье, но и на всем юге Дальнего Востока.

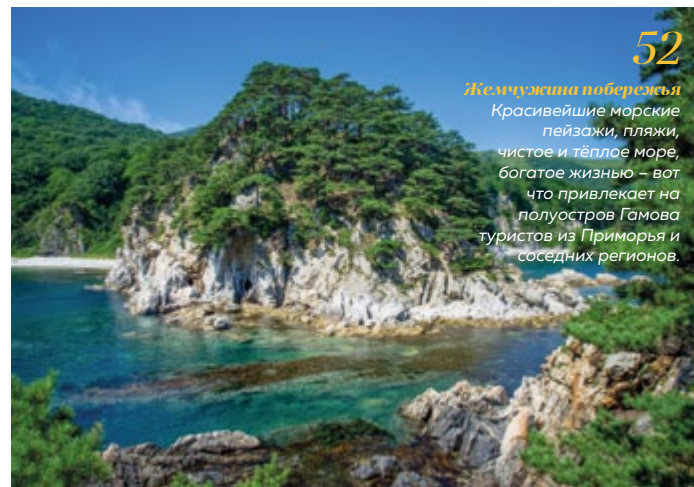
СОДЕРЖАНИЕ

6 ГОСТЬ НОМЕРА
Сергей Вакуленко
«Изумрудная долина» – для души, для радости, для связи поколений»

14 СОБЫТИЕ
Полосатый навигатор
Волонтеры в помощь туристам

18 МАРШРУТ ВЫХОДНОГО ДНЯ
Русский остров
Семь главных достопримечательностей

36 ЗАПОВЕДНЫЙ МАРШРУТ
Сихотэ-Алинский заповедник
Царство первозданной природы



52 ЖЕМЧУЖИНА ПОБЕРЕЖЬЯ
Красивейшие морские пейзажи, пляжи, чистое и тёплое море, богатое жизнью – вот что привлекает на полуостров Гамова туристов из Приморья и соседних регионов.

46 ИСТОРИЯ
Азиатское лицо Владивостока
Страны, оставившие свой след в истории города

52 ЖЕМЧУЖИНА ПОБЕРЕЖЬЯ
Полуостров Гамова
Рай для влюбленных и дайверов

62 КУХНЯ
Приморский вкус
Строганина из малоглазого макруруса

64 КАЛЕНДАРЬ
Семь главных событий осени 2019



62 Приморский вкус.
Строганина из малоглазого макруруса

ЧУДЕСА ПРИМОРЬЯ

ЖУРНАЛ О ТУРИЗМЕ,
ОТДЫХЕ И ПУТЕШЕСТВИЯХ

Учредитель и издатель
АНО «Туристско-информационный
центр Приморского края»

Адрес: г. Владивосток,
ул. Семеновская, 29
(Лотте Отель Владивосток, 1 этаж),
Телефон: (423) 240-71-21, 240-71-20
e-mail: primtravelinfo@mail.ru
travel@primorsky.ru
www.tour.primorsky.ru

Директор
Дарья Гусева

Редактор
Евгений Коновалов

Дизайн и верстка
Ирина Криволап

**Над материалами номера
работали:**
Евгений Артемчук, Ольга Ариффулина,
Виталий Берков, Павел Ванифатов,
Глеб Ильинский, Евгений Коновалов,
Ольга Кускова, Андрей Савин,
Александр Хитров

Фото на обложке:
Виталий Берков

Корректурa
Марина Асташкина

Перевод
Студия языковых переводов


Реклама
Ирина Теппер

Полная или частичная перепечатка
либо иное использование материалов,
опубликованных в настоящем издании,
без письменного разрешения издателя
не допускается.

За содержание рекламных материалов
редакция ответственности не несет.

Тираж 999 экз.
Распространяется бесплатно

Отпечатано в типографии
«Полиграф Сервис Плюс»
Адрес: Россия, г. Владивосток,
ул. Русская, 65, корп.10
Телефон: (423) 234 59-01, 234 59-11
e-mail: psp95@mac.com
Сайт: psp95.ru



Дорогие друзья!

В новом осеннем выпуске журнала «Чудеса Приморья» мы решили уделить чуть больше внимания местам, которые особенно востребованы у гостей и жителей Приморского края.

С окончанием летнего сезона внимание туристов переключается с пляжного отдыха на красоты осеннего леса. Осенью край окрашивается в красный, зеленый и желтый цвета. Такое буйство красок особенно прекрасно выглядит на фоне чистого голубого неба, свойственного этому времени года в Приморье. Пожалуй, лучшее место для осеннего туризма – Сихотэ-Алинский заповедник. Мы отправились в настоящее приключение, чтобы провести вас самыми безопасными и интересными маршрутами.

Неизменно популярным остается остров Русский, который с недавнего времени стал доступнее для туристов. Мы составили путеводитель по острову и выделили самые интересные на, наш взгляд, достопримечательности.

Гостем номера стал генеральный директор парка «Изумрудная долина». В беседе с нашим корреспондентом он рассказал, как появился на свет всеми любимый исторический парк и какое будущее его ждет.

Туристско-информационному центру тоже есть чем гордиться. Мы запустили уникальный проект «Полосатый навигатор», в рамках которого волонтеры помогают туристам ориентироваться во Владивостоке. На страницах журнала мы подробно рассказали, как организована работа «тигрят».

***Дарья Гусева**, директор АНО «Туристско-информационный центр Приморского края»*

Dear friends!

In the new autumn issue of “Wonders of Primorye” we decided to highlight tourist places that are very popular among guests and residents of Primorsky region.

With the end of the summer season, attention of tourists switches from a beach vacations to the beauty of Autumn forest. In autumn, Primorsky region is painted in red, green and yellow colors. Such a diversity of colors looks great especially against the background of a clear blue sky, so common for this time of the year. Perhaps the best place for autumn tourism is Sikhote-Alin Nature Reserve. We've got through a real adventure to guide you through the safest and most interesting routes.

The Russian island is also very popular place among tourists from all over the world. We have compiled a guide to the island and have tested the most interesting sights to recommend them to our tourists.

This time “Wonders of Primorye” has a very special guest - General Director of the “Emerald Valley” historical park. In an interview with our correspondent, he told how this unique sightseeing object was born and what future awaits it.

And last but not least, Tourist information center also has something to be proud of. This summer we have launched a unique volunteer project “Tabby Navigator”, in which volunteers help tourists navigate in Vladivostok. On the pages of the magazine we described in details how the work of “Tabbys” is organized.

***Daria Guseva**, director of ANO «Tourist Information Center of Primorsky Territory»*



СЕРГЕЙ ВАКУЛЕНКО:

«ИЗУМРУДНАЯ ДОЛИНА» – ДЛЯ ДУШИ, ДЛЯ РАДОСТИ, ДЛЯ СВЯЗИ ПОКОЛЕНИЙ»

ТЕКСТ: Ольга Кускова

Сергей Вакуленко вернулся из очередного большого путешествия по России. Он вообще часто путешествует по разным городам и странам. Ездит за новыми впечатлениями и идеями, которые потом реализует на территории своего детища – в парке «Изумрудная долина». О том, как появился этот удивительный парк, как он развивается, что ждет его гостей в перспективе, о борьбе с трудностями и как они закаляют натуру человека, генеральный директор «Изумрудной долины» Сергей Вакуленко рассказал «Чудесам Приморья».



– КАК РОДИЛАСЬ САМА ИДЕЯ СОЗДАНИЯ «ИЗУМРУДНОЙ ДОЛИНЫ»?

– Всегда хотел, чтобы рядом было место, где можно спокойно отдыхать семьей, с друзьями. А то отпавишься на отдых, а там то грязно, то пьяные, то цены не соответствуют предложениям. И настроение от этого падает. А ведь у всех есть желание, чтобы отдыхать можно было уютно, спокойно, интересно, безопасно и комфортно.

Я много ездил по России, посещал разные страны и везде наблюдал, как там организован отдых людей. И понял, что мы не хуже, мы тоже можем! Брал интересные моменты на заметку. Старался выбрать лучшее, что было бы близко и понятно нашим людям. Так и родилась идея о парке отдыха. Но не просто дежурные качели-карусели, а место, где можно было объединить отдых, развлечения, культуру и историю. Правда, такая картинка «сложилась» чуть позже.

Долго искали название для парка. Хотелось, чтобы в нем были и сказка, и легкость в произношении, и узнаваемость. Варианты были самые разные – от «Солнечного города» до «Изумрудной планеты». Но планета незаметно в ходе дискуссий трансформировалась в «Изумрудную долину». Мы посмотрели вокруг, и ведь действительно у нас долина, рядом речка протекает, вокруг много зелени. Сначала ре-

шили оставить это название в качестве рабочего, но оно прижилось, и уже другого мы просто не видим.

– СКОЛЬКО ЛЕТ ВАШЕМУ ПРОЕКТУ?

– Саму идею я начал вынашивать в 2000 году. Но тогда, как в крылатой фразе – было желание, но не было возможности. Сначала решил, что свой проект я могу начать реализовывать в районе села Борисовка. Но там возникли вопросы по земле, и решить их не получалось. Постоянно возникали какие-то сложности. Пришлось приступить к поискам другого участка. Поиски продолжались несколько лет, постоянно что-то не устраивало. Наконец, увидел этот участок под ▶





Утесным, который пришелся по душе. На календаре уже был 2007 год, а у этой земли был хозяин. Почти три года ушло на то, чтобы убедить владельца продать землю. В 2010 году оформил документы на землю, а в 2011 уже приступил к строительству. Так моя мечта стала постепенно приобретать реальные очертания.

На территории «Изумрудной долины» воссозданы разные исторические эпохи существования Приморья. Построен русский острог: гостей встречают крестьянский и купеческий дома, землянка охотника, кузница, мельница, сторожевая башня. Привезенный из Архангельска бревенчатый дом из кругляка у нас стал Резиденцией Деда Мороза. На первом этаже открыт Музей медведя. Хочется ведь показать детям нашу историю. Проехать по Золотому кольцу и прикоснуться к исконно русским традициям есть возможность не у каждого. Поэтому мы хотим создать такие условия здесь. Сейчас построили русский острог, дальше будет древнее Приморье, потом средневековый форт и так далее.

Кейтлин

28 СЕНТЯБРЯ В ПАРКЕ БУДЕТ ОТМЕЧАТЬСЯ ДЕНЬ РОЖДЕНИЯ «ИЗУМРУДНОЙ ДОЛИНЫ». В ПРОГРАММЕ РАЗЛИЧНЫЕ АКТИВНОСТИ, МАСТЕР-КЛАССЫ И РЫЦАРСКИЙ ТУРНИР.

В следующем году парк бы заработал в полную силу, но из-за наводнения мы оказались отброшены назад. В 2018 и 2019 годах мы не столько строились и развивались на перспективу, сколько восстанавливали парк после наводнения. Пострадала почти треть территории, убытков более чем на 20 миллионов рублей. Приводим территорию в порядок и параллельно ведем проектные работы, правда, не с той скоростью, с какой хотелось бы.

- ЗА РАЗВИТИЕ ТУРИЗМА В 2018 ГОДУ «ИЗУМРУДНАЯ ДОЛИНА» ПОЛУЧИЛА ПРЕМИЮ ПРАВИТЕЛЬСТВА РОССИИ В РАЗМЕРЕ 1 МИЛЛИОНА РУБЛЕЙ. КАК РАСПОРЯДИТЕСЬ ЭТИМИ ДЕНЬГАМИ?

- Очень приятно, когда твой труд ценят. Планов у меня много. Хочется, чтобы парк был интересным, информационным, посещаемым. Хотим поставить на территории парка храм-часовню Петра и Февронии. Есть и проект, получено одобрение нашей Епархии. Этим самым хочу показать русское зодчество, красоту традиций, историю. В давние годы часовни облагораживали путевые направления, природный ландшафт, центры городских композиций. Их можно было увидеть на полях сражений. Так как в парке «Изумрудная долина» представлена сама суть русской культуры, её разнообразие и красота, уделено внимание истории, то и часовня будет к месту. Она встанет за фигурой Порт-Артуровской Божьей Матери. Конечно, денег на это потребуются побольше премиальной суммы, но даже эти деньги позволили нам заказать проект. Сначала я хотел просто абстрактную часовенку поставить и обсуждал эту тему с отцом Владимиром из Уссурийского прихода. Вот он-то и предложил мне, чтобы у храма было имя.

- СЕГОДНЯ ЧАСТО МОЖНО СЛЫШАТЬ, ЧТО В ПРИМОРЬЕ ТУРИСТИЧЕСКИЙ СЕЗОН ОЧЕНЬ КОРОТКИЙ, И ВСЕ СТАРАЮТСЯ ВЫЖАТЬ ПО МАКСИМУМУ ИЗ ТЕХ НЕКОЛЬКИХ МЕСЯЦЕВ, КОГДА ТЕПЛО И КОГДА МАКСИМАЛЬНЫЙ ТУРПОТОК. НА ВАШ ВЗГЛЯД, МОЖНО ЛИ С ПОЛЬЗОЙ ДЕЛА ИСПОЛЬЗОВАТЬ МЕЖСЕЗОНЬЕ? И КАКИЕ ИДЕИ ЕСТЬ, ЧТОБЫ И ЭТОТ МАЛОПРИВЛЕКАТЕЛЬНЫЙ, НА ПЕРВЫЙ ВЗГЛЯД, ПЕРИОД СДЕЛАТЬ ВОСТРЕБОВАННЫМ СРЕДИ ГОСТЕЙ?

- Я думаю, что разговоры о том, что у нас туристический сезон короткий - это не более чем выдумки, или оправдание своей нерасторопности, отсутствия идей, нежелания выстраивания отношений с партнерами. «Изумрудная долина» работает круглый год. Конечно, бывают и у нас какие-то «пустоты», но причиной этого могут стать погодные условия или финансовые вопросы. Что касается идей, то делиться ими не спешу. Во-первых, надо сначала довести все до ума, чтобы уже заработать на полную силу и в полном объеме. Во-вторых, уже замечал неоднократно - не успею поделиться идеей, ее кто-нибудь сразу и берет на реализацию. ▶



СПРАВКА:

«Изумрудная долина» – уникальный ландшафтно-исторический парк, расположенный в 6 км от Уссурийска. Парк условно разделен на несколько зон. В историко-географической зоне множество экспозиций быта, как народов Приморья, так и всей Руси: дома из деревни бронзового века, постройки из железного века. Тут не только жилища людей, но и святилища, крепостные валы, средства передвижения, гончарная мастерская. В ландшафтной зоне можно увидеть Озеро лотосов, Птичье озеро, озеро Рыбное, цветочную аллею, Музей тигра. В парке оборудованы пешеходные тропинки, беседки из дерева, детские площадки, устроены места для пикников. Проводятся выставки, концерты, яркие фестивали, фотосессии. Зимой действует каток и тюбинговая горка.

верждаю, что может! Поначалу даже до конфликтов доходило, но сейчас уже пошел наш клиент. Любители шумного отдыха, сдобренного алкоголем, отдыхают в других местах.

Последняя группа – это иностранные туристы. Пока их не так много, как нам хотелось бы – около 10%. Хотя в наших планах довести этот показатель где-то до 55–60%. Из иностранцев больше всего корейцев, китайцев и японцев. Эти все больше группами. Но были и индивидуалы, и среди них немцы, французы, итальянцы, индийцы. Хотя и туристы из Южной Кореи к нам часто приезжают самостоятельно. Они фанаты соцсетей, кто-то из гостей сделает селфи, выставит кадры в интернет, и вот уже потянулись, и далее новые кадры, новые впечатления. Если нет личного транспорта, то добираются к нам на такси. От центра Уссурийска это около 200 рублей, а расстояние всего около 6 километров. Но парк находится не в черте города, отсюда и такие тарифы.

Но зато мне везет на людей, с которыми я работаю. Они уже давно не в «партнерском» статусе. Сегодня это единомышленники и друзья. И не обязательно, что все они из бизнеса. Есть историки, строители, просто фанаты своего дела. Им нравится этим заниматься. Да и сам я постоянно «самообразовываюсь» – учусь, читаю, ищу информацию в интернете. Люблю читать фантастику, там нет ограничений, широкий полет мыслей, много нестандартных захватывающих идей. За что-то цепляешься, пытаешься оттолкнуться и переделать под себя.

Я очень благодарен, что жизнь меня свела с историком, археологом Александром Мезенцевым и с его проектом «Казачья станица». Именно он и предложил мне идею – соединить на одной площадке отдых и историю. Среди моих друзей, партнеров, единомышленников – и Дмитрий Рыбель, возглавляющий клуб исторической реконструкции «Scara Regis». Ребята постоянно у нас проводят рыцарские турниры, реконструкции.

– КАКОВ ОН, ПОСЕТИТЕЛЬ «ИЗУМРУДНОЙ ДОЛИНЫ»?

– Например, в 2017 году нас посетило около 100 тысяч человек, а в прошлом году уже примерно 150 тысяч. Всех можно разбить на четыре группы. Больше всего у нас школьников – приезжают на каникулах, в праздники, на выходные, классами, какими-то «творческими» коллективами. Далее идут родители с детьми. Очень приятно, что мы – та самая площадка, которая располагает к семейному отдыху. Кстати, есть дедушки, бабушки и внуки. Часто замечаем, как родители привозят старшее и младшее поколение и отправляются по своим делам, а эти «кутят». Нынче жизнь такая, что все занято работой, делами, и чтобы просто без спешки пообщаться – это редкий случай. Если и общаются, то через телефон. Мы же ломаем эти барьеры, создаем возможности для общения, для укрепления семьи. В следующей группе те, кто просто хочет хорошо отдохнуть на природе.

Кстати, у нас на территории полностью запрещен алкоголь. И даже если у кого-то торжество, то ни пива, ни шампанского, ни вина. Я понимаю, что теряю на этом примерно 70% клиентов. Раньше многие гости воспринимали это неадекватно, дескать не может наш человек отдыхать без алкоголя. А я ут-



– КАКИЕ МЕРОПРИЯТИЯ В «ИЗУМРУДНОЙ ДОЛИНЕ» САМЫЕ ПОПУЛЯРНЫЕ У ВАШИХ ПОСЕТИТЕЛЕЙ?

– В «топовую» тройку входят праздник Ивана Купалы, День Средневековья и День рождения Изумрудной долины (мы его отмечаем в конце сентября). Каждый из этих праздников яркий, самобытный, зрелищный. На одной площадке соединились кухня, культура, костюмы, народные ремесла, рыцарские турниры. И в эти мероприятия мы вкладываемся по максимуму. Речь не только о деньгах – здесь у нас около 90% финансов идет на строительство, а остальное – это событийные мероприятия. ▶



Вкладываемся интеллектуально, по временным затратам, с соблюдением исторических нюансов, в качество обслуживания. Готовимся очень тщательно. Поэтому интересно и взрослым, и детям. И смотреть, и участвовать. Например, даже самые маленькие могут сделать куколку-оберег, посетить мастер-класс по керамике, галечному искусству.

Мы отмечаем Масленицу, Крещение, День Лотоса. А еще у нас в парке живет Изумрудный Дед Мороз, и дети очень любят бывать в его резиденции. Они доверяют ему свои секреты, пишут ему письма, делятся своими мечтами. Это очень ценно. А еще у нас три года ребята проводят реконструкции событий Великой Отечественной войны. Мероприятие вызывает большой интерес у посетителей, в том числе и у иностранных гостей.

- ЦЕНОВАЯ ПОЛИТИКА - ВЕЩЬ ВАЖНАЯ ПРИ ВЕДЕНИИ БИЗНЕСА. ВАШИ ЦЕНЫ ШОКОВЫМИ НЕ НАЗОВЕШЬ, ПРИ ПОСЕЩЕНИИ ПАРКА ОНИ В СЕМЕЙНОМ БЮДЖЕТЕ БРЕШЬ НЕ ПРОБИВАЮТ. У ВАС ЕСТЬ ИНВЕТОРЫ И СПОНСОРЫ?

- Цены вполне доступные. Билет для взрослых 200 рублей, для детей, пенсионеров и многодетных семей цена 100 руб. Дети до 5 лет, участники ВОВ и люди с ограниченными возможностями проходят бесплатно.

У нас дважды в год - бесплатный вход для всех детей: 1 июня и в начале сентября, в связи с Днем знаний. В субботу и воскресенье в «Изумрудной долине» работают аниматоры, проводим различные экскурсии, эко-квесты и т.д.

Если говорить о финансовых вливаниях, то здесь мы пока рассчитываем на собственные силы и на то, что заработали. С инвесторами только выстраиваем диалог. Кто-то из них готов вложиться, но на неприемлемых для нас условиях. Кого-то волнуют административные проблемы (разрешение на строительство, вопросы землеотвода, утверждение плана и слишком долгие сроки оформления). Кому-то подавай гарантии по прибыли. Но сейчас стоит отметить, что условия для инвесторов стали более благоприятными, и это должно привлечь бизнес. Мы открыты к диалогу. Ждем всех увлеченных людей, которые

готовы развивать проект. Хотелось бы продвигать его совместно, ведь один в поле не воин. Территория «Изумрудной долины» почти 80 гектаров. А освоено на сегодня около 15. Людям энергичным, азартным, увлеченным есть где развернуться. Можно реализовать социальные, творческие или инфраструктурные проекты. Например, я бы хотел создать в «Изумрудной долине» культурный бизнес-инкубатор. Часто у творческих людей много идей, но они не знают, где проявить себя. А у нас есть готовая площадка, но как раз не хватает специалистов, которые могли бы ее «оживить». Или почему бы не создать военно-исторический парк «Граница», где можно и нужно отразить заслуги пограничников, показать Хасанские и Даманские события, Халхин-Гол. Под его создание я готов дать около восьми гектаров. Думаю, что эти проекты и могут реализовать наши будущие инвесторы. Плюс кафе, гостинично-ресторанный комплекс, в перспективе строительство русской деревни с полным погружением в русский быт. Все это будет востребовано, но это не может сделать один человек.

- КАКОЙ ВЫ ВИДИТЕ «ИЗУМРУДНУЮ ДОЛИНУ» ЛЕТ ЧЕРЕЗ ПЯТЬ?

- Мы в своем развитии идем четко выверенным курсом. Поэтому к тому времени у нас уже будут работать гостиница, ресторанный и банный комплексы, база отдыха и комплекс, где люди смогут поправить свое здоровье. И дело тут не в санаторно-курортном лечении. Здесь, в этих местах, очень сильная энергетика. Почти рядом место бывшей столицы чжурчженей. Парк с четырех сторон омывается водой, ветры очищают воздух. Кроме того, рядом лес кедровый, что наполняет воздух хвойными ароматами. Хочется, чтобы уже действовал военно-исторический парк «Граница». А еще у нас будет отличная рыбалка. Здесь много озер, мы туда запустили больше 4 тысяч карасей и столько же сазанов. А еще там водятся сомы, змеоголовы. Оборудуем специальное место, чтобы людям было комфортно, чтобы ловилась рыбка большая и маленькая. Сделаем удочки на старый лад, чтобы рыбалка была как в старорусские времена. В общем, хватило бы времени на реализацию всех наших идей и планов. ○

Дай пятеру



НА УЛИЦЫ ВЛАДИВОСТОКА ВЫШЛИ «ПОЛОСАТЫЕ НАВИГАТОРЫ»

ЗАБОТА О ТУРИСТАХ – ДЕЛО ПЕРВОСТЕПЕННОЙ ВАЖНОСТИ. ПРИНИМАЮЩАЯ СТОРОНА ВСЕГДА ХОЧЕТ, ЧТОБЫ ГОСТЮ БЫЛО КОМФОРТНО, ИНТЕРЕСНО, ВКУСНО, НАДЕЖНО. БЕЗОПАСНОСТЬ, ИНФОРМАЦИОННАЯ ПОМОЩЬ, ЛИКВИДАЦИЯ ЯЗЫКОВЫХ БАРЬЕРОВ – ВСЕ ЭТО ТОЛЬКО УЛУЧШАЕТ ИМИДЖ РЕГИОНА, ДЕЛАЕТ ЕГО БОЛЕЕ ПРИВЛЕКАТЕЛЬНЫМ, АКТИВИЗИРУЕТ РАБОТУ «САРАФАННОГО РАДИО» И СОЗДАЕТ УСЛОВИЯ ДЛЯ ВОЗВРАЩЕНИЯ ТУРИСТОВ В КРАЙ. ПРИМОРСКАЯ ТУРОТРАСЛЬ СТАРАЕТСЯ ИДТИ ИМЕННО ЭТИМ КУРСОМ. И ЗДЕСЬ ПОСИЛЬНУЮ ПОМОЩЬ ОКАЗЫВАЮТ ВОЛОНТЕРЫ. ТУРИСТСКО-ИНФОРМАЦИОННЫЙ ЦЕНТР ПРИМОРСКОГО КРАЯ К ОРГАНИЗАЦИИ РАБОТЫ ВОЛОНТЕРОВ ПОДОШЕЛ КРЕАТИВНО.

ТЕКСТ: Ольга Кускова | ФОТО: Глеб Ильинский

ВОЛОНТЕРУ!

«Наш проект называется «Полосатый навигатор». Когда запускали его, то вдохновились опытом наших коллег из Санкт-Петербурга. У них есть волонтерская программа «Ангелы Санкт-Петербурга». Ангелы на шпигеле Петропавловской крепости, на крыше Исаакиевского собора, на вершине Александровской колонны давно уже стали символами Санкт-Петербурга. И эта программа реализована в городе на Неве на высоком уровне. После недолгих дискуссий решили: а чем мы хуже? Так родилась идея «Полосатого навигатора», где воплотились и символы региона, и принадлежность к туротрасли», – рассказывает директор ТИЦ Приморья Дарья Гусева.

Этот волонтерский проект направлен на создание комфортной для гостей среды в городе – доступность информации, помощь в нестандартных ситуациях, консультации по поиску объектов и создание хорошего настроения у туристов.

С июля в центре Владивостока уже можно увидеть улыбчивых ребят в яркой оранжевой униформе. Это и есть наши «полосатые навигаторы». Название весьма символичное. Оно ассоциируется с тигром. Поначалу в планах были тельняшки, но этим сегодня уже никого не удивить. Остановились на тиграх. Все-таки образ хозяина тайги присутствует на гербах Приморского края и Владивостока. Отсюда и яркий оранжевый цвет, и «след» тигриной лапы на плече.

«Оранжевый цвет и внимание привлекает, и дарит настроение. Иностранные туристы с удовольствием реагируют на яркое и необычное. Общение с волонтерами – это не только возможность получить информацию, но еще и фото на память. Тем более, у ребят есть большие «лапы», что вызывает восторг у любителей веселых кадров и селфи», – отмечает Дарья Гусева.

И приветственный жест «Дай пятеру волонтеру» быстро стал одним из самых популярных моментов в общении иностранных туристов с нашими волонтерами.

И все же главное в униформе «полосатых навигаторов» вовсе не тигриный окрас. Самый важный опоз-



навательный элемент на форме волонтера – знак I. Это заглавная буква понятного всем слова information. И увидев этот знак, турист понимает, что здесь он может получить необходимую информацию.

Перед тем как выйти «в люди» на центральные улицы Владивостока, для волонтеров организовали два месяца учебы. В программе: инструктаж от УМВД и зам. главного врача Медицины катастроф, помощь специалистов Русского географического общества и переводчиков экстра-класса. Все ребята прошли инструктаж. Они понимают, как действовать в случае чрезвычайной ситуации (вывихнул ногу, потерял документы, возникли проблемы с банкоматом при снятии наличных, таксист отвез по другому адресу и т.д.), куда обратиться в случае утери, что сказать человеку, чтобы он не паниковал, чтобы гость почувствовал, что он не в безвыходной ситуации.

Основной посыл при обучении волонтеров был такой: Приморье – наш дом, и мы в нем принимаем гостей. Достаточно вспомнить советские годы: гость на порог – все лучшее из серванта. Вот и сейчас, встречая гостей, необходимо дать им все лучшее – наше внимание, гостеприимство, открытость, дружелюбие. Ведь получается, что эти волонтеры почти на переднем крае имиджевого «фронта» региона. ►



“ Я пошла в этот проект без особых раздумий. С одной стороны, это защита практики и возможность повышения уровня языка. ”



В начале июля участниками программы было 25 волонтеров, сейчас их уже чуть более 30. Интерес растет. Для одних — это хорошая языковая практика, другим просто нравится общаться и чувствовать свою необходимость, для студентов — это еще возможность защиты летней практики.

«Костяк волонтеров проекта «Полосатый навигатор» — это студенты ВГУЭС, есть ребята из общества «Приморский волонтер». Захотели участвовать в программе и старшеклассники. Но все волонтеры работают в паре. Тем, кому еще нет 18, работают рядом с совершеннолетними. Если же кто-то из ребят не владеет иностранным языком на должном уровне, с ним всегда рядом «говорливый» напарник. Будут наши «навигаторы» работать и во время проведения ВЭФ — они посоветуют участникам форума, что можно посмотреть в нашем городе, куда сходить, пояснят даже во сколько открывается музей. Есть у нас идея привлечь к проекту и «серебряных волонтеров». Знаю, что среди них есть те, кто хочет работать с туристами, «вариться» в этой среде, что-то постоянно делать. Это одна из самых гиперактивных категорий людей, порой они «зажигают» круче молодых. Вот, сейчас работаем в этом направлении», — рассказывает директор ТИЦ Приморского края.

Маршруты волонтеров проходят в тех местах Владивостока, где обычно наибольший поток гостей. Это Центральная площадь, улицы Светланская, Алеутская, Фокина, Старый дворик ГУМа и Спортивная набережная. Цель работы «полосатых навигаторов» не только помочь туристам сориентироваться на улицах Владивостока, сделать их знакомство с городом более комфортным и подарить хорошее настроение. Хочется, чтобы туристы отошли от стереотипов, что Владивосток — глушь, край земли и здесь тигры по улицам ходят. Показать гостям, какой у нас Владивосток, чем он славится, чем он привлекателен, могут только люди. Лишь они смогут сделать картинку живой, добавить ей яркости и подарить впечатления.

«Я пошла в этот проект без особых раздумий. С одной стороны, это защита практики и возможность повышения уровня языка. С другой — это общение с туристами из других стран, понимание того, что «за твоей спиной» город, в котором ты живешь. И от того, как ты будешь его позиционировать, как представлять, будет зависеть и интерес людей к Владивостоку и Приморью. А еще это отличный опыт работы в команде, умение слышать и слушать своего партнера. Куда ни глянь — одни плюсы. В принципе, я ради этого и пошла

учиться на специальность «Туризм», — рассказывает студентка 2 курса ВГУЭС Фадиля Гусейнова.

Чтобы работа волонтеров была качественной, ТИЦ постарался организовать для ребят соответствующий комфорт. Во-первых, униформа. Яркая, удобная, есть атрибуты от дождя (зонтики и ветровки) и от солнца (кепки). Во-вторых, несмотря на 4-часовой график работы, все волонтеры обеспечены питанием, питьевой водой и имеют обратную связь. Это стало возможным благодаря хорошо налаженному государственно-частному партнерству. Во Владивостоке есть компании, которые всегда «в деле» при реализации туристических проектов. Например, компания «Аквилон». В ее багаже — профильная деятельность и участие коллектива в различных социальных проектах, в том числе и в туристической сфере. Компания отвечает за питание ребят и обеспечила всех волонтеров мобильными средствами связи. Но какая от этого выгода?

«Как это ни пафосно звучит, но хочется быть полезной обществу, развиваться в лучшую сторону. Участие в таких проектах — это наша социальная ответственность. И это не то, что государство может дать тебе, а то, что ты можешь дать государству, людям. Хочется верить, что наше участие в таких проектах



АНАСТАСИЯ РОМЕРОВА
ГЕНЕРАЛЬНЫЙ ДИРЕКТОР
КОМПАНИИ «АКВИЛОН»

Участие в таких проектах — это наша социальная ответственность. Хочется верить, что наше участие в таких проектах станет примером и для других компаний, и таких активных и непоседливых будет больше.

станет примером и для других компаний, и таких активных и непоседливых будет больше. Мы не искали здесь какой-либо коммерческой выгоды, и эти деньги можно было бы пустить в оборот, направить на развитие компании, но мы не жалеем ни об одном потраченном рубле. Владивосток — это наш город. А где родился, там и стодился», — делится своими рассуждениями Анастасия Ромерова, директор компании «Аквилон».

Время не стоит на месте. Будут меняться событийные мероприятия, будут приезжать совсем другие туристы, а люди, которые готовы бескорыстно помогать обществу, останутся. И в этом сила и привлекательность Приморья. ○

Вторая жизнь Русского острова

ВЛАДИВОСТОКУ УДИВИТЕЛЬНО ПОВЕЗЛО С РАСПОЛОЖЕНИЕМ. МАЛО ТОГО, ЧТО САМ ГОРОД ОКРУЖЕН С ТРЕХ СТОРОН МОРЕМ, ТАК ЕЩЕ И НЕПОДАЛЕКУ ОТ ГОРОДА РАСКИНУЛИСЬ НЕСКОЛЬКО ОСТРОВОВ. САМЫЙ БОЛЬШОЙ И БЛИЖАЙШИЙ К ВЛАДИВОСТОКУ – ОСТРОВ РУССКИЙ. ДОЛГОЕ ВРЕМЯ ОН ОСТАВАЛСЯ ТРУДНОДОСТУПНЫМ – ПОПАСТЬ СЮДА МОЖНО БЫЛО ЛИШЬ ПО МОРЮ И ПО СПЕЦПРОПУСКАМ. НО ПОСЛЕ СТРОИТЕЛЬСТВА МОСТА ЧЕРЕЗ ПРОЛИВ БОСФОР ВОСТОЧНЫЙ ОСТРОВ БЫСТРО СТАЛ ИЗЛЮБЛЕННЫМ МЕСТОМ ОТДЫХА ГОРОЖАН. ЗДЕСЬ МОЖНО ОТЛИЧНО ПРОВЕСТИ ВЫХОДНОЙ ДЕНЬ.

Э то сегодня на Русском острове расположен один из лучших университетских кампусов России и проходит Восточный экономический форум, на который съезжаются тысячи гостей со всего мира. А ведь долгое время остров имел статус закрытой территории. Здесь располагались укрепления Владивостокской крепости и множество воинских частей и учебных баз Военно-Морского Флота СССР. В 90-х годах большинство воинских частей были расформированы или передислоцированы и брошены на разграбление. Остров постепенно приходил в запустение.

Все изменилось в 2006 году, когда на саммите АТЭС во Вьетнаме было принято судьбоносное решение о том, что в 2012 году форум пройдет во Владивостоке. В рамках подготовки к саммиту был построен вантовый мост через пролив Босфор Восточный, в бухте Аякс вырос кампус Дальневосточного Федерального университета, проложены новые автодороги. Русский остров обрел новую жизнь.

Сегодня остров является излюбленным местом отдыха жителей Владивостока. Здесь нет промышленных предприятий и в то же время очень много живописных бухт с песчаными и галечными пляжами. Постепенно развивается туристская инфраструктура. Построены новые базы отдыха и гостиничные комплексы, рестораны и кафе. В бухте Новик создан международный гребной центр.

И самое главное, что все это буквально в получасе езды на автомобиле от центра города. ►

ТЕКСТ: Евгений Коновалов
ФОТО: Виталий Берков, Павел Ванифатов, Евгений Коновалов, Андрей Савин, Юрий Смитюк, Александр Хитров

Это интересно

Остров Русский официально стал частью России во второй половине XIX века. По одной версии, остров был назван в честь России. По другой, название острова возникло позднее и просто дублирует название горы Русской (бывшей Русских), названной так в честь одного из членов экипажей первых русских исследователей острова.





Семь достопримечательностей острова Русский

НОВОСИЛЬЦЕВСКАЯ БАТАРЕЯ

Начать знакомство с Русским островом лучше всего с Новосильцевской батареи, расположенной у входа в пролив Босфор Восточный. Это самый доступный из всех островных объектов Владивостокской крепости (всего на Русском были возведены 6 фортов и 27 береговых батарей).

Строительство батареи было начато в 1898 году и полностью закончено в 1902. На строительство было потрачено около 180 тысяч рублей. Новосильцевская батарея насчитывает шесть 6-дюймовых пушек Канэ и две 57-мм пушки Норденфельда.

Батарея была отреставрирована в преддверии саммита АТЭС, но потом была по сути заброшена. Посетить ее можно бесплатно.

Но самое главное, зачем сюда стоит приехать – с батареи открывается прекрасный вид на Русский мост, а также на город Владивосток, набережную ДВФУ и Океанариум.


Русский мост – одна из визитных карточек Владивостока. Не случайно он попал на 2000-рублевую купюру. Описывая Русский мост, очень часто приходится упо-

треблять слово «самый». Это один из самых крупных в мире вантовых мостов с самым длинным центральным пролетом (1104 м) и вантами (579,83 м), а также самым высоким пилоном (324 м). По версии «Мирового портала недвижимости» мост был признан наиболее значимым архитектурным проектом России в 2012 году.

Мост был открыт для автомобильного движения 1 августа 2012 года. А спустя месяц он получил имя: по результатам народного голосования его окрестили Русским мостом. ▶

КАК ДОБРАТЬСЯ

На личном автомобиле, такси или маршрутном автобусе 22д доехать до поселка Поспелово. От берега моря к батарее ведет бетонная дорога. Отметим, что Русский мост закрыт для пешеходов. Так что добраться на остров можно только на личном или общественном транспорте (автобусы #15, 22д, 29д, 63, 74, 75, 76, 77).





КАМПУС ДВФУ

Еще одна современная достопримечательность острова, построенная к саммиту АТЭС-2012 - кампус Дальневосточного федерального университета в бухте Аякс. Это целый город с учебными и жилыми корпусами, гостиницами, многоуровневыми парковками, стадионом, теннисными кортами, парковыми зонами, набережной с пляжем и водопадами. И что самое главное,


доступ на территорию кампуса открыт для всех желающих. По территории ДВФУ курсирует бесплатный автобус, на котором удобно добираться из одного конца городка в другой. Можно взять напрокат велосипед или роликовые коньки и покататься по территории кампуса или набережной.

На территории ДВФУ есть несколько кафе, где можно вполне бюджетно перекусить. ▶



КАК ДОБРАТЬСЯ

На автобусе маршрутов #15, 63, 74, 75, 76, 77э, 29д доехать до остановки «ДВФУ», далее пешком по территории кампуса или на шаттл-басе. Если вы на своем или арендованном автомобиле, то нужно доехать до северных ворот, откуда вам укажут путь на гостевую парковку. От парковки до набережной придется идти пешком.



ПРИМОРСКИЙ ОКЕАНАРИУМ

Приморский океанариум – это то, что непременно нужно увидеть во время посещения Владивостока. Хотя бы потому, что это самый большой океанариум в России и третий по величине в мире. Общая площадь внутреннего пространства превышает 37 000 кв. м. Это почти пять футбольных полей!

Дизайн главного здания выполнен в морской тематике и напоминает приоткрытую белую раковину моллюска. В левом крыле океанариума находится главный резервуар с 70-метровым подводным тоннелем. В правом крыле расположен дельфинарий с бассейном-ареной и трибунами на 800 зрителей. В девяти постоянных экспозициях установлено в общей сложности 135 аквариумов, общий объем воды в них – 15000 куб. м. Некоторые аквариумы настолько огромные, что их монтировали до возведения крыши и некоторых стен.

В Приморском океанариуме посетители могут познакомиться с масштабными экспозициями, отражающими представления о рождении вселенной, эволюции жизни в океане, а также с современным разнообразием жизни в пресных и морских водах на-

Это интересно

С островом Русским связано много мифов. Самый популярный, что из Владивостока на остров проложен подводный тоннель. Также ходят слухи, что где-то на территории Русского зарыты сокровища китайских пиратов – хунгузов, чьей «базой» когда-то был остров. Наконец, во времена интервенции на Русском размещался американский лагерь для военнопленных, с деятельностью которого связано несколько страшных баек и легенд.



шей планеты. Среди обитателей океанариума – представители всех океанов и климатических зон Земли.

Два раза в день – в 11 и 15 часов – проходит шоу с участием морских котиков, дельфинов-афалин, сивучей, белух и других морских обитателей. Также можно понаблюдать за открытой тренировкой в дельфинарии, за кормлением пингвинов и танцами со скатами.

Океанариум работает все дни, кроме понедельника, с 10 до 20 часов. Кассы работают с 10 до 18 часов. Стоимость билета: взрослый 1000 рублей без посещения дельфинария и 1200 с дельфинарием; детский (от 5 до 14 лет) – 500 рублей, с дельфинарием 600 рублей.

Но Океанариум – это не только экспозиция и дель-

КАК ДОБРАТЬСЯ

На автомобиле мимо кампуса ДВФУ доехать до указателя на Океанариум и далее прямо по дороге до парковки. От парковки до океанариума курсирует шаттл-бас.

Из города до океанариума можно добраться и на автобусе: #15, 63, 74, 75, 76, 77, 29д. Остановка «Приморский океанариум».

финарий, но и огромная прилегающая территория, где приятно погулять и поиграть с детьми. Вход на территорию бесплатный и открыт для всех желающих. ▶

МЫС АХЛЕСТЫШЕВА



В летний солнечный день посещение океанариума можно объединить с отдыхом на берегу моря. Благо совсем недалеко расположен один из лучших пляжей на острове. Место это называется мыс Ахлестышева. Это, пожалуй, лучший на острове пляж для отдыха с детьми. Море здесь мелкое, берег ровный, дно песчаное, а вода прогрета до состояния парного молока. Летом работает кафе и торговые точки.

В последние годы мыс Ахлестышева облюбовали и любители активного морского отдыха. С мая по октябрь здесь работает сёрф-лагерь Swell. Тут можно взять в прокат доску и попробовать поймать волну. Помимо сёрфинга можно отправиться на прогулку на байдарках и SUP-досках или сходить в пешую экскурсию по живописным местам Русского острова. А можно просто приехать в лагерь в любое время и отдыхать, загорать, общаться, петь песни под гитару или просто валяться в гамаке под звездами. В лагере есть душ, туалет, кухня, умывальник, электричество. Для самых маленьких гостей в лагере есть детская площадка, проводятся детские SUP-прогулки с родителями и уроки серфинга. ▶



КАК ДОБРАТЬСЯ

На автомобиле проезжаете кампус ДВФУ, примерно через 4 км будет указатель налево «Океанариум», проезжаете его до следующего поворота налево. Разворачиваетесь и двигаетесь в сторону Океанариума до первого поворота направо. Далее по грунтовке, мимо старого форта до пляжа.

На автобусе #15, 63, 74, 75, 76 и 77 доехать до остановки «Приморский океанариум», а затем пройти дальше около километра в сторону подножья до первого поворота налево.



МЫС ВЯТЛИНА

Мыс Вятлина - место, чарующее своей суровой красотой. Он сложен из высоких, обрывистых скал, с которых открываются красивые виды на побережье острова.

Прогулка по мысу Вятлина начинается с узкого перешейка между бухтами Чернышева и Бодановича. Берег бухты Чернышева в народе прозвали «Пляжем черного песка». На самом деле пляж сложен крупными валунами, но кое-где действительно встречаются небольшие песчаные островки, а песок имеет темноватый цвет.

В лесной чаще мыса Вятлина можно встретить несколько интересных военно-исторических объектов. Например, береговой противодесантный капони №6, сооруженный в 1912 году по проекту военного инженера Ушакова. К сожалению, этот памятник фортификации был сильно поврежден взрывом, произведенным в его помещении в середине XX века. Пройдя еще дальше вглубь леса, можно обнаружить ДОТ 1938 года постройки и батарею царских времен.

Спустившись по крутому склону на пляж, вы увидите еще одну достопримечательность Вятлина - сложенные из камней пирамиды. В 2015 году к дню рождения Владивостока в рамках конкурса «Каменные башни города у моря» здесь выстроили 155 пирамидок. С тех пор и появилась традиция. Каждый пришедший

сюда строит свою каменную башенку и загадывает желание. Туристы говорят - сбывается. Каменные пирамиды уже стали визитной карточкой Вятлина.

По пути на Вятлина можно также заглянуть на рукотворные пещеры - остатки батареи #367 (батарея «Пещерная»). В этих искусственных пещерах планировалось разместить еще один батарейный комплекс. Но батарея не была достроена в связи с революцией 1917 года. Здесь успели провести лишь скальные и земляные работы. Во времена Советского Союза пещеры использовались для хранения боеприпасов для Ворошиловской батареи. Спускаться в пещеры все-таки не рекомендуем: есть вероятность обрушения каменного свода. ►

КАК ДОБРАТЬСЯ

Проще всего до мыса Вятлина добраться на автомобиле или такси. От моста нужно ехать до самого конца асфальтированной дороги (22 км), затем развернуться и проехать примерно 1 км до первого поворота направо. Дальше по грунтовой дороге держитесь правой стороны, пока не подниметесь на смотровую площадку, с которой и открывается вид на мыс. Со смотровой площадки сворачиваем направо и двигаемся до развилки. Поворачиваем налево и через 300-400 метров вы на месте. Добираться до мыса можно и на общественном транспорте - на автобусе #29. Нужно только предупредить водителя, что вам нужно на мыс Вятлина.



Ассоциация «Приморский Региональный Союз Туриндустрии» - профессионалы туристской отрасли Приморья.



Более подробная информация о деятельности и членах Ассоциации

www.rstprim.ru

+7 (423) 2-542-543

info@rstprim.ru



МЫС ТОБИЗИНА

Мыс Тобизина - одно из самых живописных мест на острове Русском. И хотя путь сюда не самый близкий, здесь всегда толпы туристов. Причем не только русскоговорящих. Несколько лет назад на Тобизина побывал популярнейший южнокорейский блогер, и теперь каждый второй турист из Страны утренней свежести тоже стремится побывать здесь и сделать крутое селфи.

От места, где можно оставить машину, до мыса примерно 2,5 км по тропинке, проходящей через лес и по крутым обрывистым скалам. Путь лежит мимо очередного памятника истории и фортификационного зодчества - Берегового полудесантного полукапонира #7. По дороге с большой долей вероятности можно встретить лис, которых немало на Русском острове и которые абсолютно не боятся людей. Наоборот, сами выходят в надежде чем-нибудь полакомиться.

Сам мыс представляет собой причудливое нагромождение базальтовых плит и возвышающихся



Это интересно

На Русском острове проходил срочную службу известный писатель, драматург, режиссер и актер Евгений Гришковец. Воспоминания о том периоде вошли в основу пьесы «Как я съел собаку».

КАК ДОБРАТЬСЯ

Дорога на Тобизина та же, что и на Вятлина. Только доехав до развилки на мыс Вятлина, вы поворачиваете направо и по лесной дороге доезжаете до пляжа в бухте Карпинского. Здесь оставляем машину и дальше только пешком или на велосипеде.

над морем почти вертикальных скал. Мыс Тобизина - мекка приморских клифдайверов. На самой оконечности мыса стоит старый маяк.

Из других объектов можно выделить пещеру в восточной части мыса и береговой дот (пулеметный капонир) #244 проекта 1941 года. ▶





ОСТРОВ ШКОТА

Самая отдаленная достопримечательность на Русском острове. Хотя Шкота и остров, попасть туда можно пешком. Остров соединен с материковой частью узкой косой, которую перейти вброд может даже ребенок.

Сегодня остров Шкота необитаем, но во время прогулки вы часто будете встречать следы бывшего присутствия человека. Например, остатки бетонных чанов для засолки рыбы, полуразрушенный маяк, объекты береговой батареи или руины воен-

ного городка артиллеристов. Раньше остров Шкота являлся важным стратегическим объектом, прикрывающим подход к Владивостоку.

Но большинство туристов манит сюда не военная история, а чарующая природа и красота морского побережья. Высокие скалы, причудливые кекуры, таинственные гроты. Правда, увидеть это все с берега достаточно сложно, а иногда и опасно. Поэтому лучший вариант - отправиться вокруг острова на прогулку на SUP-досках или каяках. [O](#)



КАК ДОБРАТЬСЯ

Добраться до острова Шкота можно либо на автомобиле, либо пешком. Доехав до конца асфальтированной дороги (Университетского проспекта) дальше по лесным грунтовым дорогам до самого побережья. Ориентирами, что вы едете правильно, могут стать брошенный военный городок и действующая воинская часть. Но лучше всего воспользоваться навигатором. Следует учесть, что в сезон дождей дороги сильно размываются и проехать можно только на внедорожниках. Можно добраться пешком, но путь в один конец около 20 км.





КАК НЕ ЗАБЛУДИТЬСЯ В ГОРОДЕ И ДОБРАТЬСЯ ДО САМЫХ ОТДАЛЕННЫХ ДОСТОПРИМЕЧАТЕЛЬНОСТЕЙ? КАК ПОСЕТИТЬ ЛУЧШИЕ РЕСТОРАНЫ ГОРОДА, КУПИТЬ ПОДАРОК И СУВЕНИРЫ ДРУЗЬЯМ, И ДАЖЕ АРЕНДОВАТЬ ВЕЛОСИПЕД С ВЫГОДОЙ ДО 25%? КАК ГУЛЯТЬ ПО ГОРОДУ БЕЗ ЭКСКУРСОВОДА, НО УЗНАТЬ И УВИДЕТЬ ВСЕ САМОЕ ГЛАВНОЕ И ИНТЕРЕСНОЕ? ОБ ЭТОМ РАССКАЗЫВАЮТ ТРИ МЕСТНЫХ ЖИТЕЛЯ ВЛАДИВОСТОКА, ВЫПУСТИВШИЕ В НАЧАЛЕ ГОДА ТУРИСТИЧЕСКИЙ КОМПЛЕКТ: ПУТЕВОДИТЕЛЬ И КАРТУ ГОСТЯ ГОРОДА НОВОГО ФОРМАТА VLADIVOSTOK PASS.

ПУТЕШЕСТВОВАТЬ ПО ВЛАДИВОСТОКУ

С УМОМ

Концепция карты гостя города — «ситипасса» — распространена и привычна в крупнейших городах мира. В России карта существует только в Москве, Санкт-Петербурге, Нижнем Новгороде и Екатеринбурге. Обычно «ситипасс» включает в себя проходы в несколько крупных достопримечательностей, но во Владивостоке идея развилась в нечто большее.

— Сегодня в глазах туриста путеводитель — это бесплатная брошюрка с рекламой, которая доступна на любой стойке отеля или в аэропорту. Но представьте себе путеводитель, который окунет вас с головой в увлекательную и авантурную историю города, проведет по историческому центру маршрутами и тропами, знакомыми только местным, покажет детали и секреты, которые вы никогда не заметите, проходя мимо, — рассказывает Роман Науменко, держа в руках яркую зеленую книжку с большим белым якорем на обложке. — В нашем путеводителе 126 страниц историй от местных жителей. Без рекламы, но с рекомендациями лучших заведений для гостей города.



Целиком основной пешеходный маршрут займет весь день. Турист может начать утро у Музея Арсеньева и встретить закат на вершине сопки Орлиное Гнездо с панорамным видом на Владивосток. Есть также отдельный пеший маршрут по кварталу Миллионка.

— Вся информация об истории города прошла редактуру известного городского краеведа и автора книг о Владивостоке Нелли Мизь, а прогулочные маршруты создавались местными жителями и экскурсоводами, — отмечают разработчики проекта.

Vladivostok Pass — это не только путеводитель, но и карта гостя города, открывающая доступ к привилегиям и скидкам в лучших заведениях: ресторанах, кафе, барах, сувенирных магазинах, прокате велосипедов, — продолжает один из авторов Софья Карепкина. — Мы тщательно подошли к отбору участников

проекта с учетом уровня сервиса, гостеприимства и ориентированности на туристов. Особенное внимание мы уделяли тому, чтобы меню ресторанов раскрывало гастрономические особенности столицы Дальнего Востока России. В итоге каждое из почти сотни заведений гарантированно оставит у гостя города приятные впечатления, дополненные ощутимой выгодой: если вы хотите выжать максимум из поездки, то экономия по карте ценой 290 рублей может достигать 7000 и больше.

— Мы также позаботились о передвижениях наших гостей, — рассказывает Игорь Новиков. — Человеку, который впервые оказался во Владивостоке, обычно очень сложно передвигаться по городу. К сожалению, система общественного транспорта во Владивостоке не так развита, как ожидают искушенные туристы — добраться до самых лакомых достопримечательностей города на автобусе бывает крайне сложно. Дождаться автобуса уже после 21-22 часов невозможно, а их техническое состояние часто не выдерживает критики. Мы постарались решить и эту проблему. В комплекте вы найдете купон с бонусами на 3 поездки такси, а если общественный транспорт для вас безальтернативен — то внутри будет удобная карта маршрутов.

— Пока Vladivostok Pass представлен в двух пакетах, — продолжает Роман Науменко. — Bear Pack, символом которого является гималайский медведь, открывает доступ к привилегиям в кафе, барах, ресторанах и сувенирных магазинах, а также выгодным поездкам на такси. В Tiger Pack, олицетворенный красавцем амурским тигром, мы дополнительно включили путеводитель с маршрутами по историческому центру. У нас в планах добавить третий пакет — Leo Pack — его символом будет редчайший дальневосточный леопард. Обладатели этого пакета получают аудиогид, проходы в музеи, галереи и другие достопримечательности.

— Vladivostok Pass доступен не только на русском языке, — отмечает Игорь Новиков. — Мы выпустили



VLADIVOSTOK PASS
УДОБНО ЗАКАЗЫВАТЬ
НАКАНУНЕ ПРИБЫТИЯ
ВО ВЛАДИВОСТОК НА САЙТЕ
VISITVLADIVOSTOK.RU

русскую и корейскую версию Tiger Pack, а Bear Pack сейчас доступен еще на английском, японском и китайском. Что касается путеводителя, мы в процессе его перевода

на эти три языка, и скоро будет доступна электронная версия.

Проект высоко оценил и поддерживает Туристско-информационный центр Приморского края. При его поддержке выпущена бесплатная демонстрационная версия.

— Мы с ребятами договорились включить в бесплатную версию прогулку по самому сердцу Владивостока — началу улицы Светланской, — отмечает директор ТИЦ Дарья Гусева. — Красивейшие архитектурные памятники расположены именно здесь: гостиница «Версаль», дом Жуклевича и другие. Мы всегда поддерживаем такие перспективные и полезные инициативы, которые могут сделать пребывание туриста в регионе более комфортным.

Полную версию Vladivostok Pass удобно заказывать накануне прибытия во Владивосток на сайте visitvladivostok.ru Это максимально удобно — комплект будет ждать вас в отеле. Можно также приобрести у одного из наших партнеров: в книжных и сувенирных магазинах, отелях — полный список можно найти на сайте. Также полную версию можно приобрести на стойке ТИЦ в здании Морского вокзала. ○

СИХОТЭ-АЛИНСКИЙ ЗАПОВЕДНИК:

царство первозданной природы

СИХОТЭ-АЛИНСКИЙ ЗАПОВЕДНИК – КРУПНЕЙШИЙ НЕ ТОЛЬКО В ПРИМОРЬЕ, НО И НА ВСЕМ ЮГЕ ДАЛЬНЕГО ВОСТОКА. ЭТО РАСКИНУВШЕЕСЯ НА МНОГИЕ ДЕСЯТКИ КИЛОМЕТРОВ ЛЕСНОЕ МОРЕ, НАПОЛНЕННОЕ ВСЕМИ ФОРМАМИ ЖИЗНИ, ЦЕЛАЯ СИСТЕМА СЛОЖНО РАЗВЕТВЛЕННЫХ ГОРНЫХ ХРЕБТОВ И ОТРОГОВ, ГДЕ ЕСТЬ УЧАСТКИ, ПРАКТИЧЕСКИ НЕ ПОСЕЩАЕМЫЕ ЛЮДЬМИ, СВОЕГО РОДА МАЛЕНЬКИЕ «ЗАТЕРЯННЫЕ МИРЫ». И УВИДЕТЬ ЭТУ ЗАПОВЕДНУЮ КРАСОТУ МОЖЕТ СЕГОДНЯ ЛЮБОЙ ЖЕЛАЮЩИЙ.

ТЕКСТ: Ольга Арифулина

ФОТО: Светлана Бондарчук, Светлана Сутырина, Евгений Табалыкин, Франц Хафнер, Александр Хитров



Начало тропы «Озеро Благодатное»

Сихотэ-Алинский заповедник был создан 10 февраля 1935 года. Изначально он планировался для восстановления популяции соболя, но в итоге стал территорией, где началась работа по сохранению многих видов животных и растений, находившихся под угрозой исчезновения, включая и амурского тигра.

Природа Сихотэ-Алиня уникальна и неповторима: горные хребты, изрезанные многочисленными долинами рек, шумные водопады, лагунные озера, приморские бухты и бескрайняя тайга. Это сложная и пестрая картина смещения и вместе с тем гармоничного сочетания северных и южных видов флоры и фауны. Здесь соседствуют бурый и гималайский медведи, лось и пятнистый олень, харза и соболь, амурский тигр и рысь, корейский кедр и лиана актинидия.

В территорию заповедника (401 600 га) входит и акватория Японского моря (2 900 га). Это означает как разнообразие морских биоресурсов, так и необ-

ходимость охраны акватории и побережья со стороны моря.

Растительный и животный мир заповедника богат «краснокнижниками». Например, в Красную книгу Российской Федерации занесены на сегодняшний день 7 видов млекопитающих, более 30 видов птиц, 24 вида сосудистых растений, 21 вид лишайников, 5 видов грибов. В этих цифрах «зашифрованы» такие виды животных и растений, как амурский тигр и амурский горал, рыбный филин и дикуша, рододендрон Фори и заманиха высокая, венерины башмачки и калипсо луковичная.

В 1979 году заповеднику был присвоен статус биосферного, в 2001 году он включен в список Всемирного природного наследия ЮНЕСКО (номинация «Центральный Сихотэ-Алинь»), а в 2015 году, единственный в России и второй в мире, заповедник получил сертификат CATS, доказывающий важность этой территории для сохранения редчайшей кошки планеты – амурского тигра.

С момента своего основания Сихотэ-Алинский заповедник играет огромную роль для сохранения амурского тигра. Именно отсюда в послевоенные годы, когда общая численность хищника на юге Дальнего Востока была не более 50 особей, тигр начал распространяться по территории Приморского края. На сегодняшний день в Сихотэ-Алинском заповеднике насчитывается порядка 20 особей амурского тигра.

ЧТО ПОСМОТРЕТЬ

Сегодня Сихотэ-Алинский заповедник – это не только одна из ключевых природных территорий, но и одно из самых привлекательных мест для познавательного экологического туризма. Здесь разработано несколько экологических маршрутов, чтобы продемонстрировать посетителям заповедную красоту и богатства. Лучшее время для посещения заповедника – с начала мая до конца октября. Но у знатоков Приморья самой лучшей порой считается золотая осень – с конца августа до середины октября, когда осадки выпадают не так часто, а температура воздуха и воды достаточно комфортна. ▶



Мыс Северный

**ЭККУРСИОННЫЙ ЭКОЛОГИЧЕСКИЙ
МАРШРУТ «ОЗЕРО БЛАГОДАТНОЕ»**

Самый легкий маршрут заповедника - экскурсия на озеро Благодатное. Это одно из крупных озер лагунного типа, которое представляет собой красивую чашу, окруженную горами и отделенную от моря галечной косой. Во время штормов ее размывает, и озеро на некоторое время соединяется с морем.


На берегах озера можно увидеть следы диких копытных животных: изюбрей, кабанов, косуль. Они выходят к озеру в утренние и вечерние часы. Также нередки следы бурого и гималайского медведей и тигра, который регулярно посещает этот участок. Здесь можно понаблюдать за водоплавающими птицами, особенно во время осенних и весенних пролетов.

Протяженность маршрута – 4,1 км.


Тип – пешеходный.

Длительность – 2-3 часа.

Уровень сложности – легкий.



Соцветия рододендрона Фори



Изба на тропе Арсеньева



Озеро Благодатное

**ЭККУРСИОННЫЙ ЭКОЛОГИЧЕСКИЙ
МАРШРУТ «МЫС СЕВЕРНЫЙ»**

Самый посещаемый маршрут - экскурсия на мыс Северный. Она дает возможность познакомиться с растениями и животными побережья Японского моря; в первую очередь - это пятнистые тюлени ларга, которых можно увидеть на лежбище, расположенном на прибрежных рифах мыса Северного. Тюлени держатся здесь круглый год, и во время летнего нагула, и во время осенне-зимних миграций, иногда на камнях скапливается до 400 особей.

Здесь же можно своими глазами увидеть эдельвейс - цветок, который у многих ассоциируется с горными кручами.

Протяженность маршрута – 4,6 км.

Тип – пешеходный.

Длительность – 3 часа.

Уровень сложности – легкий, подходит для всех посетителей разного возраста и без специальной физической подготовки.

**ЭККУРСИОННЫЙ ЭКОЛОГИЧЕСКИЙ
МАРШРУТ «БУХТА ГОЛУБИЧНАЯ»**

Экскурсия в бухту Голубичную демонстрирует красоту песчаных и галечниковых бухт морского побережья, разнообразие приморских дубняков, а также обилие следов обитателей заповедника. Главные достопримечательности: лагунное озеро Голубичное, живописная бухта и скальные массивы «Каланча», которые являются местами обитания редкого копытного - амурского горала.

Протяженность маршрута – 14 км.

Тип – пешеходный.

Длительность – 6-7 часов.

Уровень сложности – средний, требует от туристов определенной физической подготовки.

Эти три тропы оборудованы деревянными настилами, переходами через ручьи, наблюдательными вышками и смотровыми площадками. Посещение их будет для туристов приятным, комфортным и познавательным. ▶



Амурский тигр



ЛУЧШЕЕ ВРЕМЯ ДЛЯ ПОСЕЩЕНИЯ
ЗАПОВЕДНИКА - С НАЧАЛА МАЯ ДО КОНЦА
ОКТАБРЯ. НО У ЗНАТOKОВ ПРИМОРЬЯ САМОЙ
ЛУЧШЕЙ ПОРОЙ СЧИТАЕТСЯ ЗОЛОТАЯ ОСЕНЬ -
С КОНЦА АВГУСТА ДО СЕРЕДИНЫ ОКТАБРЯ.

Горная страна Сихотэ-Алинь

Совсем недавно открыт новый маршрут «**ГОРА ЛЫСАЯ**», с высоты которой (893 м над уровнем моря) открываются виды, захватывающие дух. По пути на гору можно наблюдать, как сменяют друг друга растительные пояса, начиная от приморских дубовых лесов у подножия до кедрового стланика на вершине. Здесь повсюду ощущается присутствие диких животных: это и меточные деревья, тигриные поскребы, кабаньи купалки, следы копытных, возможно встретить и самих хозяев леса.

Протяженность маршрута 13,5 км.

Тип – пешеходный.

Длительность 6-7 часов.

Уровень сложности – средний, требует от туристов определенной физической подготовки. Тропа также оборудована деревянными настилами, мостами через лесные ручьи.

ЭКСКУРСИОННЫЙ ЭКОЛОГИЧЕСКИЙ МАРШРУТ «КЛЮЧ КАБАНИЙ»

Сезонная экскурсия в урочище Ключ Кабаний - возможность посетить единственное место на материковой части России, где произрастает реликтовое растение - рододендрон Фори. Это тропический вид, существовавший здесь миллионы лет тому назад в неогене и сохранившийся до наших дней. Его сосед, еще один реликт - тис остроконечный. Наиболее интересна экскурсия в сезон цветения рододендрона - конец июня - первая декада июля.

Общая протяженность маршрута – 95 км.

Тип – автомобильный.

Длительность – 5 часов, из них на автомобиле – 3, пешком 2 часа.

Уровень сложности – средний.

МАРШРУТ «ТРОПА АРСЕНЬЕВА»

В октябре 2017 года открылся самый сложный и продолжительный маршрут Сихотэ-Алинского заповедника - «Тропа Арсеньева». Название маршрута связано с историей освоения Приморского края - экскурсионная тропа повторяет часть пути экспедиции известного исследователя Дальнего Востока Владимира Арсеньева, которую тот совершил в 1906 году, пройдя, в том числе, и территорию, ныне входящую в состав Сихотэ-Алинского заповедника.

Тропа, будучи зверовой когда-то, впоследствии стала использоваться людьми. Когда в 1935 году был создан Сихотэ-Алинский заповедник, она использовалась инспекторами для патрулирования, научными сотрудниками для проведения исследований. Сейчас благодаря проекту «Тропа Арсеньева» удалось благоустроить новый экологический маршрут и обновить инфраструктуру, в том числе и для того, ►



Тюлень ларга

7 ИНТЕРЕСНЫХ ФАКТОВ О ЗАПОВЕДНИКЕ

- 1 Сихотэ-Алинский заповедник – самый большой заповедник в ареале амурского тигра.
- 2 Сихотэ-Алинский заповедник – единственное место на материковой части России, где растет уникальный древовидный кустарник рододендрон Фори.
- 3 Первое специальное исследование амурского тигра (включая первый учет тигра на Дальнем Востоке России по следам на зимних маршрутах) было проведено именно на территории Сихотэ-Алинского заповедника.
- 4 Вода в озере Благодатном солоноватая из-за того, что периодически озеро через канал соединяется с морем.
- 5 В Сихотэ-Алинском заповеднике с помощью фотоловушек проводят исследования не только животных, но и редкого растения – рододендрона Фори.
- 6 Эндемик Сихотэ-Алиня – эдельвейс Палибина растет в заповеднике на морском побережье в урочище Благодатном, а не на скалах, как другие виды эдельвейсов.
- 7 Шандуйские озера – с подземным стоком – так называемые «слепые». Уровень воды в них может очень сильно меняться за небольшой промежуток времени – от полной чаши до небольшой лужи, потому как регулируется количеством атмосферных осадков и выходом избытка воды через подземные источники.



Копытные на Каплановских солонцах

чтобы сотрудники могли работать в комфортных условиях. В подготовке маршрута заповеднику содействовали Амурский филиал Всемирного фонда дикой природы (WWF) и Приморское краевое отделение Русского географического общества – Общество изучения Амурского края.

Туристам предлагается в группе из 3-4 человек (+ 1 сопровождающий сотрудник заповедника) за шесть дней пройти по подготовленной тропе 56 км пешком. Ночевки группы организуются в пяти избах - Усть-Шандуй, Нижняя Сахалинская, Деревнинская, Еловая и Усть-Проходная. Все избы на маршруте - тематические. В каждой туриста ждет большая иллюстрированная книга, посвященная



Следы тигра на песке

определенному предмету исследования В.К. Арсеньева. Возможное время для путешествия по «Тропе» - август, сентябрь и октябрь. И ограничение - до 100 человек за сезон.

Маршрут рассчитан на опытных и подготовленных туристов. По пути к избе Еловой путешественники пройдут перевал через Сихотэ-Алинский хребет, который Владимир Клавдиевич называл перевалом Терпения. А тропа к избе Усть-Проходная проведет через знаменитые Каплановские солонцы, куда приходят полакомиться минеральными солями копытные. Здесь стоит лабаз, из которого ведут съемку фотографии и видеооператоры-анималисты.

«Тропа Арсеньева» - это мир дикой, первозданной природы. Царство вековых деревьев и непролазной тайги. Непохожий ни на один другой, маршрут в полной мере представляет Сихотэ-Алинь - страну контрастов, немыслимых сочетаний южных растений и животных с представителями северной флоры и фауны. Здесь можно встретить и диких животных, и следы истинного правителя этих мест - амурского тигра. «Тропа Арсеньева» никого не оставит равнодушным и наполнит впечатлениями даже бывалых путешественников.

КАК ПОПАСТЬ

Чтобы организовать свой визит в заповедник, необходимо оформить заявку (по телефону или письмом в свободной форме). Условия пребывания

на территории заповедника можно узнать на сайте заповедника www.sikhote-zap.ru. Дату посещения необходимо согласовать со специалистами отдела экологического просвещения по телефону 8 (42374) 31-5-59 или электронной почте sikhote@inbox.ru или sikhote-eco@yandex.ru.

ГДЕ ОСТАНОВИТЬСЯ

По предварительному согласованию возможно размещение организованной группы (от 8-10 чел) экскурсантов на кордоне заповедника в урочище Благодатное в комнатах на 2-4 человека. Проживание 1500-2000 руб. на человека в сутки. Питание туристы организуют самостоятельно.

В близлежащем поселке Терней (18 км от заповедника) имеется гостиница с кафе.

ПОРЯДОК ПОСЕЩЕНИЯ ЗАПОВЕДНИКА

Нахождение на территории заповедника возможно только в сопровождении сотрудника.

Чтобы заказать экскурсию по экологическим тропам, необходимо предварительно согласовать дату, время проведения экскурсии с отделом эко-

логического просвещения заповедника по тел. 8 (42374) 31-5-59.

КАК ДОБРАТЬСЯ

1. Если вы на своей автомашине: доехать до администрации заповедника (п. Терней, ул. Партизанская, 44) и получить пропуск на посещение. Здесь можно оплатить экскурсию.

2. На рейсовом автобусе № 515 Владивосток - Терней. Рейсы выполняются два раза в день. Время в пути составляет 14 часов. Отправление из Владивостока в 7.00 и 15.30.

3. На самолете Владивосток - Терней, время в пути 1 час 50 минут. Посмотреть расписание и выбрать подходящий рейс HZ-525 Владивосток - Терней можно на сайте авиакомпании «Аврора».

ЭКИПИРОВКА

Для посещения однодневных экотроп специального снаряжения не требуется. Необходима удобная для походов одежда и обувь, головной убор. Для защиты от клещей - брюки и футболка с длинным рукавом, репелленты. ○

Таяжная
ГОСТИНИЦА

- гостиница на 97 мест
- конференц-зал
- тренажерный зал
- свадебные номера
- система скидок

Тел.: 8(42361) 4-32-61
8-914-068-22-46
taejniy@mail.ru
www.gostinicataejnaya.ru

Приморский край
город Арсеньев
проезд Гостиный, 1



Азиатский след

В ЖИЗНИ ВЛАДИВОСТОКА МНОГО ЯРКИХ СТРАНИЦ. В РАЗНЫЕ ГОДЫ ИХ ПЕРЕЛИСТЫВАЛИ ПЕРВОПРОХОДЦЫ, СОЛДАТЫ И ОФИЦЕРЫ, ЛЮДИ РАЗНЫХ НАЦИОНАЛЬНОСТЕЙ, КОММЕРСАНТЫ ИЗ СОСЕДНИХ СТРАН, НАСЛЕДНИКИ РОССИЙСКОГО ПРЕСТОЛА, ВИДНЫЕ ПОЛИТИКИ, ЗВЕЗДЫ МИРОВОГО МАСШТАБА. И БЛАГОДАРЯ ЭТОМУ У ГОРОДА СЛОЖИЛСЯ СВОЙ ХАРАКТЕР, ЕСТЬ СВОЕ «ЛИЦО». ХАРАКТЕРИСТИКА ВЛАДИВОСТОКА КАК «МНОГОНАЦИОНАЛЬНОГО ГОРОДА» ДАВНО СТАЛА РАСХОЖИМ ШТАМПОМ. РУССКИЙ ГОРОД, ПОСТРОЕННЫЙ НЕМЦАМИ, ДАТЧАНАМИ, АНГЛИЧАНАМИ. ЕВРОПЕЙСКИЙ ГОРОД В АЗИИ. И ВСЕ ЖЕ МЫ РЕШИЛИ ОПРЕДЕЛИТЬ СЕМЬ СТРАН, КОТОРЫЕ ПРЯМО ИЛИ КОСВЕННО ПОВЛИЯЛИ НА ОБЛИК И ИСТОРИЮ ВЛАДИВОСТОКА. И ПЕРВЫМИ В ЭТОМ СПИСКЕ БУДУТ НАШИ АЗИАТСКИЕ СОСЕДИ.

ТЕКСТ: Ольга Кускова

ЯПОНИЯ

Японская диаспора оставила заметный след в истории Владивостока. В 1902 году в городе проживало около 3 тысяч японцев (это почти 10% от общего числа горожан), в 1919 году их численность выросла вдвое. Им принадлежало 32% ремесленных предприятий, они открыли здесь школы и храмы. Внутри любой улочки, где находились их заведения, они умудрились сформировать пространство со своей атмосферой. Жившие на чужбине японцы чтили и соблюдали свои традиции.

Достаточно пройтись по улочкам Владивостока, чтобы попробовать сложить воедино «японскую мозаику».

На углу Фокина и Океанского проспекта стоят два здания, имеющие к Стране восходящего солнца самое прямое отношение. В доме с грифонами (Океанский пр-т, 7), как его иногда называют сами владивостокцы, размещалось японское императорское генеральное консульство. Здание, о котором идет речь, открыло свои двери в 1916 году. Считается, построено оно архитектором Владимиром Федоровым. Но как-то Владивосток посетил известный в современной Японии музыкант Кифу Мицухаси. Он утверждал, что это здание – творение рук его деда Сиро Мицухаси. В здании напротив (Океанский пр-т, 9) располагалось Владивостокское отделение банка Чосэн Гинко. С 1919 по 1922 это финансовое учреждение обслуживало войска

Японии, после их вывода с территории города был выстроен процесс с Дальторгом. Подписанная в 1928 году Японо-Советская рыболовная конвенция стала началом для обслуживания рыболовного промысла в Охотском море. В 1930 году прибыль банка составила 10% и на то время отделение Чосэн банка стало самым прибыльным подразделением. Правда, вскоре советские власти провели ревизию и, уличив тамошних финансистов в «незаконных контрабандах и валютных операциях», закрыли банк.

Идем по Фокина в сторону моря мимо дома № 23 – здесь с 1890 по 1908 год располагалось здание торгового дома Сугигура Сётэн. Вместе с крупными торговыми компаниями, такими как «Чурин и Ко», «Бринер, Кузнецов и Ко», «Иоганн Лангелитзе и Ко», «Кунст и Альберс», он относился к высшему разряду. В его ведомстве были банкирская контора, морской отдел в качестве агентства пароходства, агентство страхового общества моряков. С началом русско-японской войны этот торговый дом закрылся и через несколько лет обанкротился с большой задолженностью.

На перекрестке Алеутской и Семёновской вдоль дороги стоит здание из красного кирпича (Алеутская, 39а). Когда-то в этих корпусах располагались магазины, которые открыли приехавшие во Владивосток молодые предприниматели Хориз, Сэноо, Тани, Оота. Начав с приказчиков в японских лавках, молодые люди быстро освоились в городе,



Здание, где располагались магазины Сэноо, Хориз, Оота (Алеутская, 39)



Бывшее здание японской начальной школы (Фонтанная, 21)

“ Достаточно пройтись по улочкам Владивостока, чтобы попробовать сложить воедино «японскую мозаику». ”

выкупили паи и начали самостоятельную деятельность. Так и появилось это здание. Сегодня здесь установлена памятная табличка.

Следующий перекресток – это улица Фонтанная. Дом №21 – бывшее здание японской начальной школы. Здесь было 5 классных комнат, 5 квартир

для учителей, физкультурный зал. В 1915 году здесь обучалось 165 детей, а в 1922 году – уже 256.

Не торопясь поднимаемся вверх по Алеутской. Там, где дорога делает поворот, когда-то был буддийский храм Урадзю Хонгадзи, где японские подданные находили утешение и понимание вдали от родины. Это было место просвещения и общения японцев, живших во Владивостоке. Сегодня на месте, где он стоял, остались лишь несколько камней фундамента, да фрагмент опорной стенки из почерневшего тесаного камня. Энтузиасты на месте молельни установили памятный знак и посадили деревья сакуры. Сейчас это Сквер Дружбы. А напротив Покровского парка в небольшом сквере установлен литературный камень Ёсано Акико. В мае 1912 года на пике своей популярности эта выдающаяся японская поэтесса Серебряного века (да, в Японии таковой тоже был!), побывала во Владивостоке, чтобы сесть на Транссибирский экспресс и пересечь всю Россию, а затем отправиться дальше – в Париж, к любимому. В августе 1994 года в честь посещения Владивостока Ёсано ▶



Азиатские жители Владивостока



Памятный знак на месте храма Урадэио Хонгандзи



Здание японского консульства (1916–1946 гг.)

Акико и был установлен памятный камень, на котором высечено ее стихотворение «Отправляясь в путь». Во всем мире поставлено всего 20 литературных камней, и то, что один из них находится во Владивостоке, поражает воображение экскурсантов.

Обязательно стоит посетить улицу Пушкинскую. Сразу бросается в глаза бывшее здание Восточного института. Первое высшее учебное заведение на Дальнем Востоке было открыто в октябре 1899 года. Здесь изучались английский, маньчжурский, корейский, монгольский и японский языки. В течение 25 лет в разные годы студентов здесь учили японскому языку К. Маэда, Э. Мацуда, С. Ясуги. Напротив находится здание Пушкинского театра. В 1915 году на его сцене во время гастролей во Владивостоке знаменитого театра «Гэйдзюцудза» выступала выдающаяся актриса Мацуи Сумако. Несмотря на то, что представление предназначалось для проживающих во Владивостоке японцев, в зале было достаточно и русской публики. Мацуи-сан играла в драме Л. Толстого «Воскресение», переведенной на японский язык. Песня Катюши Масловой, которую исполняла актриса в спектакле, написанная специально для нее основателем театра Симамура Хогэцу, стала очень популярна в Японии.

А завершим прогулку на Корабельной набереж-

ной, где установлен мемориальный комплекс. В его центре — русский спортсмен Василий Ощепков, получающий чёрный пояс из рук основателя дзюдо Дзигоро Кано. Считалось, что японская программа подготовки непосильна для европейцев, но Василий Ощепков — первый русский, кто смог познать дзюдо в Японии у великого мастера. Рядом с памятником — здание спортивного центра ЦСКА, где в 1914 году была создана первая секция дзюдо в России. В 1917 году во Владивостоке прошли первые в истории международные соревнования по дзюдо. С местными спортсменами состязались гости из Японии. А спустя 100 лет в честь этих соревнований и был установлен мемориал.

На самом деле этот перечень значительно больше. Так, например, если через арку по ул. Мордовцева войти во внутренние дворики, то можно представить, как 100 лет назад там работал завод минеральных вод Кобаяси, магазин часов и ювелирных изделий, публичный дом и другие японские заведения. Арка Цесаревича на ул. Петра Великого появилась во Владивостоке в мае 1891 года, когда в город из Японии (Нагасаки, Оцу) на броненосном крейсере «Память Азова» для участия в церемонии закладки Транссиба прибыл



Перекресток Океанского проспекта и Светланской

Цесаревич Николай. В «домике с башенкой» (Светланская, 12) жил местный купец со своей японской женой. Она скончалась во время родов. Новорожденного нарекли Александром. В 18 лет молодой человек поехал в Японию, где стал известен как писатель Оидзуми Кокусэки. Он в совершенстве владел русским и японским, переводил русских классиков на японский.

Стадион «Динамо», знаменитая ротонда и парапет на Набережной были построены в конце 40-х — начале 50-х интернированными японцами. В нынешнем здании УМВД (Алеутская, 44) когда-то находился штаб японских экспедиционных войск. В двухэтажном деревянном здании (Уборевича, 15/2) сегодня живут обычные владивостокцы, а когда-то здесь было общежитие для работников генконсульства Японии.

КИТАЙ

Как и представителей других национальностей, китайцев во Владивостоке поначалу было немного. И занимались они добычей (рыбная ловля, травы, дары тайги, охота) и торговлей. Город рос, росло население, увеличивались запросы местных жителей, появилась возможность заработать, и иммигрантов становилось все больше. На рубеже веков китайцы составляли почти треть

местного населения. Такая численность давала им возможность принимать активное участие в жизни города — строили, убирали улицы, носили воду, разводили огороды, торговали, занимались рыбной ловлей. А еще у них были свои храмы, школы...

Кстати, до революции во Владивостоке были улицы Китайская (ныне это Океанский проспект) и Пекинская (ул. Адмирала Фокина). Но к китайским переселенцам Пекинская не имеет никакого отношения. Ее назвали в честь Пекинского договора 1860 года, по которому Российская империя закрепила свое владение Приморским краем.

Был во Владивостоке и свой «чайна-таун». Правда, тогда в России и слова такого не знали. Поэтому квартал местные жители называли на свой манер — «Миллионка». Говорят, что это некая идиома — то ли там проживал миллион китайцев, то ли местных жителей звали «миллионщиками» из-за их бедности. Тогдашняя Миллионка — это целый квартал домов, соединенных друг с другом различными переходами, двориками. Они отличаются характерными арками, подворотнями-«очкурами», балконами, лабиринтами, ажурными решётками, дворами-колодцами. Лабиринты квартала были настолько запутанными, что заблудиться не составляло труда. Тут же можно было зайти в один из местных притонов или опиумокурильню. Только на одной Семеновской работало 150 китайских харчевен. Рядом находился Семеновский ковш, где приставали джонки и действовал китайский базар. Сегодня там ▶



Дворы Миллионки

находится одно из любимых мест отдыха владивостокцев - Спортивная набережная.

Многие из известных в городе зданий построены китайскими подрядчиками и рабочими. Это корпуса городской больницы (теперь Краевая больница), Николаевская арка в ее первоначальном виде и даже Покровская церковь. В городе были бригады православных китайских строителей, которым доверяли возведение церквей. На территории нынешней край-больницы есть неприметный с виду каменный сарай. Оказывается, это не что иное, как китайская кумирня, зародившаяся ещё в 1880-х и перенесённая на это место в 1906 году.

Сегодня на Светланской расположено множество старинных зданий конца XIX — начала XX веков, где развивали свой бизнес в том числе и граждане Китая. Так, в ТЦ «Зелёные кирпичики» когда-то был магазин пушных товаров. Это здание построила Тау Цайлин - богатейшая китайка на всём Дальнем Востоке. Она прибыла в город неизвестным образом и еще более загадочно исчезла.

А в начале улицы в доме № 12 находилось отделение Русско-Китайского банка. На перекрестке Алеутской и Семеновской, где ныне располагается ТЦ «Родина», когда-то работал китайский театр. Южный. И назывался он «Юн-сян-ча-шан», что в переводе приблизительно звучит как «Благостно вечный дух чаепития». Был еще Северный китайский театр. Его название «Сун-чжеу-угай», что означает «Никогда не стареющий, как молодой бамбук». Его здание уцелело - теперь там Детско-юношеская спортивная школа олимпийского резерва (улица Пограничная). Этот те-

атр прекратил своё существование в 1936 году. После этого китайские артисты приезжали к нам только на гастроли. Пару лет назад возникла идея восстановления этого театра. Это позволило бы придать новый импульс развитию самого квартала и города, сохранению исторического наследия.

У некоторых мест были свои китайские названия, которые делают образ объекта более ярким. Так, например, дом №10 на ул. Семеновской именовался «Двором бани первоклассной ароматности», дом №9 на той же улице — «Двором счастья, обильного, как море» (это была пивная).

Одна из легенд Миллионки - спрятанное где-то в ее недрах золото Колчака. Как известно, золотой запас Российской империи совершил путешествие по Транссибу до Владивостока, постепенно убывая по дороге. Потом часть его попала в Японию, а какое-то количество, как считается, осталось здесь. Где оно - никто не знает, но подвалы, чердаки и подземные ходы квартала по-прежнему привлекают к себе искателей тайника, надеющихся на случайную удачу.

КОРЕЯ

Корейцы во Владивостоке появились позже, чем другие иностранцы, но их численность росла очень быстро. Корейцы расселились в окрестностях Владивостока, по морскому побережью Амурского и Уссурийского заливов. Ехали семьями с женами и детьми, на заработки, бежали от голода, искали лучшую долю. И оставались. И «корейский вопрос» все чаще всплывал в политике страны и региона.

Во Владивостоке корейские поселенцы сначала облюбовали себе место на окраине Миллионки - там, где сейчас проходит улица Пограничная. Но с каждым годом их становилось все больше, и в конце 1870-х годов власти решили выделить им отдельную территорию в районе нынешних улиц Садовой, Союзной, Амурской, Хабаровской. Так появилась новая Корейская слобода на Первой Речке, которую до сих пор помнят старожилы Владивостока.

После завершения строительства Покровской церкви из остатков строительных материалов была построена школа для детей Корейской слободы. В ней обучалось около 30 корейских мальчиков и девочек и несколько детей из русских семей. Каменное здание школы находилось на перекрестке улиц Китайской и Покровской (ныне перекресток Океанского проспекта и Пологой).



Светланская улица

В первые десятилетия существования Владивостока корейцы и корейская культура играли значимую роль в развитии города и всего региона. Корейские районы, лавки корейских торговцев и, конечно, прародители ресторанов во Владивостоке росли и процветали вместе с молодым форпостом Российской Империи на Дальнем Востоке.

Но, как ни парадоксально, следов влияния культуры и традиций корейцев в современном Владивостоке на сегодняшний день значительно меньше, чем других азиатских соседей Приморья.

Во время Русско-японской войны большинство корейцев, не имеющих российского гражданства, выехало на родину. В Корейской слободке поселили русских рабочих, прибывших из центральной России для строительства объектов Владивостокской крепости и работы на Дальзаводе. С тех пор Корейка уже никогда не была чисто корейской. В первые годы советской власти для Корейки и ее жителей наступил настоящий расцвет. Дискриминация была уничтожена, и корейцы стали пользоваться всеми правами граждан СССР. В школах преподавался корейский язык, был открыт корейский институт, на национальном языке издавались газеты и журналы. На Корейке в это время были построены новые благоустроенные дома, открыты клуб им. Сталина, корейский театр и библиотека.

Доказательством активного участия корейцев в

политической жизни России являются сооруженные в постсоветское время памятники, рассказывающие о выдающихся представителях корейского народа, прославившихся своей деятельностью во благо России и Кореи. Монумент в честь национального героя Ан Чжун Гына и 11 его соратников в антияпонской борьбе за независимость Кореи установлен в селе Янчихе. На острове Путятина, в центре одноименного поселка, в 1995 году, когда отмечалось 50-летие Победы в Великой Отечественной войне, был открыт памятник землякам, погибшим во время войны. Памятник представляет собой обелиск, на котором написаны 20 фамилий жителей поселка Путятин. Список начинается фамилией Героя Советского Союза Александра Павловича Мина. Уроженец Приморья, он прославился подвигом на Украине, а после войны работал на Путятине учителем поселковой школы. В августе 1999 года во Владивостоке, недалеко от школы № 18, на ул. Хабаровской, где когда-то располагалась Корейская слободка, состоялось открытие монумента. Он посвящен памяти корейских поселенцев на российском Дальнем Востоке и Дню независимости Кореи. В память о бывших корейских селениях Приморского края во Владивостоке у Высшего колледжа корееведения установлены каменные жернова, привезенные сюда из мест поселения корейцев в Уссурийском районе.

Продолжение в следующем номере. ○



Полуостров Гамова

ТЕКСТ: Евгений Артемчук ФОТО: Виталий Берков, Глеб Ильинский

ЕСЛИ ГОВОРИТЬ О «ЖЕМЧУЖИНАХ ПОБЕРЕЖЬЯ» ПРИМОРСКОГО КРАЯ, ТО, КАК МИНИМУМ, В ПЕРВОЙ ТРОЙКЕ МЕСТ, КОТОРЫЕ СРАЗУ ПРИХОДЯТ НА УМ, БУДЕТ ПОЛУОСТРОВ ГАМОВА. КРАСИВЕЙШИЕ МОРСКИЕ ПЕЙЗАЖИ, ПЛЯЖИ, ЧИСТОЕ И ТЁПЛОЕ МОРЕ, БОГАТОЕ ЖИЗНЬЮ – ВОТ ЧТО ПРИВЛЕКАЕТ СЮДА ТУРИСТОВ ИЗ ПРИМОРЬЯ И СОСЕДНИХ РЕГИОНОВ.



КАК ДОБРАТЬСЯ

Самый простой путь – по федеральной автотрассе Владивосток – Краскино, через курортный посёлок Андреевка. Доехать можно как на автомобиле, так и на рейсовых автобусах, которые останавливаются в Зарубино, а в летние месяцы и в Андреевке. Кстати, о последней. Некогда культовое место дикого отдыха в последние лет пятнадцать, как говорится, «вышло в тираж». Увы, не в последнюю очередь это связано именно с развитием туристической инфраструктуры. Многочисленные базы отдыха, магазины, кафе сделали из поселка «филиал Шаморы» не в самом хорошем смысле этого слова. Впрочем, если вам нужна именно весёлая тусовка у моря, с шумными вечеринками и прочими развлечениями такого рода, то тогда дальше Андреевки вам ехать и не надо.

А вот тому, кто хочет увидеть ту самую жемчужину, Андреевку можно проезжать как можно быстрее, и желательно с закрытыми глазами (если вы не за рулём). От Андреевки до поселка Витязь, который расположился на берегах одноименной бухты, ведёт грунтовая дорога, проходящая через несколько перевалов. Эта дорога в её начале вполне приличная, но ближе к Витязю есть пара-тройка участков, из-за наличия которых для этой поездки рекомендуется использовать как минимум полноприводный автомобиль, желательно, внедорожник. Конечно, при наличии уверенных навыков ►

“ Сегодня Витязь – это обычный курортный посёлок, где расположено несколько десятков гостевых домов и баз отдыха. ”

вождения можно туда добраться и на «пузотёрке», но это рискованно. В случае внезапного тайфуна, что не редкость в разгар туристического сезона, можно застрять на Витязе на несколько более долгий срок, чем вы рассчитывали.

ВИТЯЗЬ

Бухта получила название в честь корвета «Витязь», на борту которого будущий флотоводец Степан Макаров проводил исследования дальневосточных морей. Одноимённый посёлок был основан в начале двадцатого века. Несколько десятилетий здесь процветало оленеводческое хозяйство, о чём напоминают просеки в лесу (с их помощью считали оленей) и сами пятнистые олени, которые ещё нетнет, а и показываются на глаза людям.

Затем в бухте была военно-морская база, упразднённая еще при советской власти. В 70-е и 80-е годы XX века Витязь облюбовали ученые. Многочисленные научные станции институтов ДВО РАН прово-

дили там свои полевые исследования. В 80-е годы по ряду причин научная деятельность на Витязе пришла в упадок. В наследство от «науки» в бухте осталось несколько бывших зверобойных деревянных шхун финской постройки, которые в свое время ДВО РАН приобрело для использования в качестве плавучих лабораторий, общежитий и научно-исследовательских судов. К середине-концу 80-х годов эти суда окончательно пришли в негодность, что и стало одной из причин коллапса научной деятельности на Витязе.

К настоящему времени работает только морская экспериментальная станция (МЭС) Тихоокеанского океанологического института на мысе Шульца (левый входной мыс в бухту Витязь). Кстати, ещё одна сохранившаяся МЭС, которая относится к Тихоокеанскому институту биоорганической химии, находится на берегу бухты Троица ближе к Андреевке.

В начале 80-х в бухту снова пришли военные, там был организован центр дрессировки морских

животных (белух и тюленей) в военных целях. Про существовав полтора десятка лет и не добившись каких-либо серьёзных успехов в деле укрепления обороноспособности страны, это заведение благополучно прекратило своё существование. Сегодня о нём напоминает большой шарообразный ангар бе-



лого цвета на берегу бухты, установленный над недостроенным бассейном для животных.

Сегодня Витязь – это обычный курортный посёлок, где расположено несколько десятков гостевых домов и баз отдыха. В отличие от громкой Андреевки, Витязь более спокойное место. При этом сам Витязь для туристов ценен именно как «передовая база», где можно жить с относительным (или даже вполне реальным – в зависимости от цены вопроса) комфортом, а для отдыха использовать окрестности.

МЫ ДЕЛАЕМ ПРОГУЛКИ, ПРЯМНИТЕ ВАШИ БУЛКИ!

Эту шутиливую фразу придумал один из местных жителей в качестве слогана для лодочников, катающих туристов на катерах вдоль побережья полуострова Гамова. Предполагается, что от прыжков катера по волнам в свежую погоду пассажиры получают незабываемые ощущения...

Впрочем, кроме шуток, морская прогулка – это, пожалуй, лучший способ познакомиться с полуостровом Гамова. Что можно увидеть с моря? Отметим основные достопримечательности. Бухта Гроговая, которая находится приблизительно на полпути по морю между Андреевкой и Витязем, известная (кто бы мог подумать?) своими живописными гротами, самый интересный из которых носит говорящее название «Кудрявый череп».

Между мысом Шульца и островом Алексева располагаются красивейшие скалы, поросшие ▶

густоцветковыми соснами. Такие сосны, если говорить о России, есть только в Приморье. Там же находится еще один знаменитый гамовский грот - «Пьющий дракон». Хотя есть мнение, что дракон не пьёт, а занимается любовью с самкой дракона в миссионерской позиции, просто даму из-под воды почти не видно. Чтобы разобраться, в чём там дело, надо увидеть это место своими глазами.

В проливе между материком и островом Алексева расположено лежбище пёстрой нерпы (она же ларга). Если вам попался толковый лодочник, то можно посмотреть этих животных (нерп, а не лодочников) в естественной среде их обитания. Только не надо высаживаться на само лежбище, вы можете надолго спугнуть оттуда животных. Далее за мысом Бабкина открывается красивый вид на маяк № 1 в России, расположенный на мысе Гамова.

МЫС ГАМОВА: ПУШКИ, МАЯК И ЭКСТРЕМАЛЬНЫЕ ДОРОГИ

Добраться до маяка можно и по суше. Если выше мы говорили о том, что дорога от Андреевки до Витязя сложна, но в принципе, проезжаема, то «за Витязем» с этим делом всё ещё хуже. Так что без внедорожника для поездок по полуострову не обойтись. Впрочем, есть альтернативные варианты: пешие, конные или велосипедные прогулки, а для любителей рычащих моторов - квадроциклы. Хотя, последние имеют не очень хорошую репутацию в плане безопасности, о чем красноречиво напоминают памятники вдоль гамовских дорог. Так что лучше всего - внедорожный автомобиль или собственные ноги для фанатиков здорового образа жизни.

“ На востоке полуострова Гамова расположен одноимённый мыс, на котором находится живописный маяк. ”



На востоке полуострова Гамова расположен одноимённый мыс, на котором находится живописный маяк. Это действующий объект, который относится к службе гидрографии Военно-морского флота, но, как говорят, при желании организовать туда экскурсию можно. Неподалёку от маяка находится другой объект, на этот раз полностью музейный - башенная береговая батарея, построенная

в годы Второй мировой войны. В качестве военного объекта батарея просуществовала до середины 90-х годов прошлого века, после чего была списана на слом. И только усилиями энтузиастов удалось включить этот объект в список памятников регионального значения и спасти от полного уничтожения. Впрочем, одну из двух двухорудийных башен с орудиями калибра 180 миллиметров «чёрные металлисты» в несколько подходов всё-таки распилили, но другая всё ещё держится. Этой батарее не пришлось вести огонь по врагу, но приходится выдерживать осаду со стороны некоторых «своих», если можно так назвать этих людей...

БУХТА ТЕЛЯКОВСКОГО

Эта очень красивая бухта расположена севернее мыса Гамова. В центре бухты есть небольшой остров, который неофициально называют островом Томящегося сердца. На скалистом берегу острова в так называемой литоральной ванне находится крупный камень в форме сердца, который раскачивается набегающими волнами и издаёт характерные звуки. На этом островке, так же, как и на ▶





берегах бухты Теляковского, много густоцветковых сосен. Примерно половина бухты (северная часть) находится в границах Дальневосточного морского заповедника. Это означает, что в воду там заходить нельзя, а на берегу нельзя разжигать костры и устанавливать палатки. Вообще, всё море от бухты Теляковского на север до мыса Льва является акваторией заповедника, что предусматривает соответствующие ограничения. Причем берег заповеднику не принадлежит, но пятьсот метров суши от уреза воды относятся к охранной зоне, поэтому там нельзя жечь костры, устанавливать палатки, но находиться там можно. На берегу той части бухты Теляковского, которая не входит в заповедник, есть возможность разместиться «дикарями» в кемпинге, но в сезон желающих там хватает, поэтому уединения там не ищите.

БУХТА АСТАФЬЕВА

Эта бухта находится с противоположной стороны от бухты Витязь, через перешеек. Сама бухта Астафьева представляет собой огромный и красивый песчаный пляж, вот только купаться там по вышеуказанным причинам (акватория заповедника) как бы нельзя. Но, как известно, если нельзя, но очень хочется... В общем, решать вам. Кроме того, каждое лето на берегу бухты появляются какие-то люди, которые под различными предлогами пытаются взять с отдыхающих деньги за проход к морю. И хотя закон-

ность этого бизнеса вызывает большие сомнения, но если вы решили прогуляться по берегам заповедной бухты, будьте готовы к тому, что вам придется и эту проблему так или иначе решать.

ПОД ВОДОЙ

Подводные окрестности полуострова Гамова по праву считаются одним из лучших мест для любительского дайвинга не только в Приморье, но и во всей России. В прибрежных акваториях расположено более двадцати так называемых дайв-сайтов – популярных мест для погружений. В том числе, это четыре затонувших корабля, каждый со своей историей. Так, в 1972 году в районе мыса Шульца в сильный шторм погиб со всем экипажем рыболовный сейнер «Лысьва». Через десять лет научно-исследовательское судно «Кварц» выскочило на банку «Камень опасности» неподалёку от мыса Гамова, в этот раз обошлось без жертв. Сегодня и эти суда, и рифы, о которые они разбились, стали интереснейшими местами для погружений. Кроме железа, в море много и живых достопримечательностей. Это и упомянутые выше пёстрые нерпы, наблюдение за которыми из-под воды представляет собой интересный аттракцион, и, например, гигантские тихоокеанские осьминоги (они же осьминоги Дофлейна), которых можно смело назвать таким же символом подводного Приморья, каким на суше являются амурские тигры и дальневосточные леопарды. ○

«ТЁПЛОЕ МОРЕ» — УНИКАЛЬНЫЙ, ЕДИНСТВЕННЫЙ В СВОЕМ РОДЕ ГОСТИНИЧНЫЙ КОМПЛЕКС ДЛЯ КОМФОРТНОГО СЕМЕЙНОГО ОТДЫХА. ОСОБЕННОСТЬЮ ОТЕЛЯ ЯВЛЯЕТСЯ РОСКОШНАЯ ВОЗМОЖНОСТЬ НАСЛАЖДАТЬСЯ НАГРЕТОЙ ОКЕАНСКОЙ ВОДОЙ КРУГЛЫЙ ГОД. ПРИЯТНАЯ ПО ТЕМПЕРАТУРЕ И ПОСТОЯННО ОБНОВЛЯЕМАЯ МОРСКАЯ ВОДА ДОСТУПНА В ДВУХ ДЕЙСТВУЮЩИХ НА ТЕРРИТОРИИ КОМПЛЕКСА БАССЕЙНАХ — ОТКРЫТОМ И КРЫТОМ.



- БАССЕЙНЫ С ТЕПЛОЙ МОРСКОЙ ВОДОЙ

- УЮТНЫЕ НОМЕРА И КОТТЕДЖИ С ВИДОМ НА МОРЕ

- СПА, САУНА И ХАМАМ

- РЕСТОРАН И БАРЫ



ПГТ. СЛАВЯНКА (НЕРПА), ПРИМОРСКИЙ КРАЙ,
SLAVYANKA, PRIMORSKY TERRITORY
ТЕЛ.: 8(423)272-50-10 (+7 914 792 5010), 230-16-71, 272-50-16
WWW.TEPLOMEMO.PF WWW.WARMSEA.RU
INSTAGRAM @GKTEPLOEMORE

ЖЕНЬШЕНЬ, ТИГР И «МУСОРНЫЙ КИТ»

ЭТИМ ЛЕТОМ ВО ВЛАДИВОСТОКЕ ОДНОЙ ИНТЕРЕСНОЙ ДОСТОПРИМЕЧАТЕЛЬНОСТЬЮ СТАЛО БОЛЬШЕ. В СКВЕРЕ ГОРОДОВ-ПОБРАТИМОВ ПОЯВИЛИСЬ ГРАФФИТИ, СОЗДАННЫЕ ИНТЕРНАЦИОНАЛЬНОЙ КОМАНДОЙ ХУДОЖНИКОВ В РАМКАХ ИХ УЧАСТИЯ В ФЕСТИВАЛЕ КУЛЬТУРЫ V-ROX EXPO.

ИСТОЧНИК: PrimaMedia

На здании, где находится главная музыкальная площадка фестиваля - «Мумий Троль Music Bag» (ул. Пограничная, творческий тандем французских художников Пола Ресенкура и Саймона Роше под названием Murrure Street, нарисовали фреску кита, которая станет частью их концептуального проекта «Garb (age)». Проект отражает идею, что символом нашего времени — эпохи потребления — становятся обыденные вещи вроде обычного черного пакета для мусора. Главная тема этого проекта — экология и влияние человека и его деятельности на мир вокруг.

Австралийский художник Amok Island изобразил традиционный для Приморского края корень женьшеня. Фрески Amok Island украшают города в 25 странах мира, а в России впервые появились именно во Владивостоке.

В сотрудничестве с индийской культурной организацией The Rattle & Hum Music Society появилось граффити от проекта «72 часа». Художники творят в основном в родной Индии и используют в своем творчестве различные национальные мотивы. В качестве темы для фрески во Владивостоке был выбран один из главных символов Приморья - амурский тигр.

Уроженец Владивостока, теперь проживающий в Санкт-Петербурге, стрит-арт художник Wert159 (Михаил Утеев) нарисовал в Сквере городов-побратимов Дерсу Узала, главного героя одноименной повести легендарного дальневосточного писателя и этнографа Владимира Арсеньева. Фреска дополнена мотивами из традиционных орнаментов народа удэге. ○





ФОТО: Александр Хардин

Приморский вкус

Строганина из малоглазого макрураса

В 2018 ГОДУ ВЛАДИВОСТОК БЫЛ НАЗВАН ОДНОЙ ИЗ ГАСТРОНОМИЧЕСКИХ СТОЛИЦ РОССИИ И ВКЛЮЧЕН В ТОП-5 ГОРОДОВ РОССИИ С ЛУЧШИМИ ГАСТРОНОМИЧЕСКИМИ ФЕСТИВАЛЯМИ. МНОГИЕ ТУРИСТЫ СПЕЦИАЛЬНО ЕДУТ ВО ВЛАДИВОСТОК В ПЕРИОД ПРОВЕДЕНИЯ ГАСТРОНОМИЧЕСКИХ ФЕСТИВАЛЕЙ, ЧТОБЫ ОТВЕДАТЬ БЛЮДА ИЗ ДАРОВ МОРЯ И ТАЙГИ. ДЛЯ ТЕХ, КТО ХОЧЕТ САМ ПОПРОБОВАТЬ СЕБЯ В РОЛИ ШЕФ-ПОВАРА, МЫ ЗАПУСКАЕМ НОВУЮ РУБРИКУ. СОВМЕСТНО С ИНСТА-БЛОГОМ ДВ КУХНИ @PACIFICRUSSIAFOODIE МЫ БУДЕМ ЗНАКОМИТЬ ВАС С РЕЦЕПТАМИ ПРИГОТОВЛЕНИЯ МЕСТНЫХ БЛЮД. И ОТКРЫВАЕТ НАШУ ГАСТРОНОМИЧЕСКУЮ РУБРИКУ СТРОГАНИНА ИЗ МАЛОГЛАЗОГО МАКРУРАСА.

Строганина из замороженной рыбы — новое слово в здоровом питании. А всё новое, как известно, хорошо забытое старое: замороженную рыбу с древности строгали и коренные народы Дальнего Востока и Сибири, и некоторые народы северной, центральной и восточной Европы, и даже... азиаты (корейцы, японцы). Так что современная мода на строганину — это в то же время и возвращение к корням, к первозданной чистоте продукта и простоте приготовления. Малоглазый макрурас идеален для строганины по одной простой причине — в мясе макрураса нет ни паразитов, ни

вредных примесей. Вы скажете, что в замороженной рыбе паразиты всё равно погибают от холода? Это не так: некоторые виды паразитов могут выдерживать заморозку больше -18 °С, поэтому так приятно знать, что в макрурасе их изначально нет.

Кроме девственной чистоты, строганина из макрураса удивляет гастрономической изысканностью: ешь тонкие прозрачные пластинки строганины — и послевкусие такое, будто ешь само море. Это очень тонкое ощущение, поэтому не переусердствуйте с «маканиной»: чуть-чуть соуса, соли и перца для того, чтобы придать яркость блюду, будет более чем достаточно.

ИНГРЕДИЕНТЫ

Макрурас малоглазый тушка потрошенная без головы замороженная 1 шт.

Для маканины (соуса)

Соус устричный 100 мл

Сок лимона 5 мл

(из одной дольки)

Соус соевый 25 мл

Чеснок свежий 1 зубчик

Лук репчатый свежий

1/8 небольшой луковицы

Корень имбиря свежий 3 г


Для подачи

Хлеб из ржаной или из пшеничной муки (на ваш вкус)

Соль

Перец чёрный молотый

КАК ГОТОВИТЬ



Строганина подаётся на льду, поэтому заранее налейте в небольшую тарелку 0,5 см воды и поставьте замораживаться. Очень красиво выглядит подкрашенный ягодой лёд на чёрной или белой тарелке!

Сразу приготовьте соус, чтобы он успел настояться: все компоненты соуса просто загрузите в ёмкость блендера и смешайте до однородной массы. Готовый соус можно будет хранить в холодильнике до 7 дней.

Затем приготовьте гренки и маканину из соли с перцем. Нарежьте хлеб ломтиками любой формы и размера и подсушите в тостере или на сухой сковороде. Соль и перец перемешайте (тщательно или небрежно — зависит исключительно от вашего характера и на вкус не влияет).



Загляните в морозилку — если у вас уже готов лёд на тарелке, можно строгать рыбу и сразу выкладывать стружку на лёд.

Возьмите замороженную тушку макрураса, оберните хвостовой конец тканевым или бумажным полотенцем и, держась за него и уперев тушку вертикально в доску, острым ножом зачистите остатки чешуи и кожу с той стороны, с которой будете строгать. Уберите срезанную кожу.

Теперь, также поставив рыбу вертикально и держа её за хвост, аккуратно срежьте тонкие пластины филе, не затрагивая кожу и кости. Старайтесь добиться тонкой и длинной струж-

ки, тогда пластины филе будут закручиваться спиралькой и при выкладке на тарелку будут выглядеть очень пушисто.



Действовать нужно быстро, чтобы успеть подать строганину в замороженном виде.

Сразу же подавайте строганину на стол вместе с перелитым в розетку соусом, гренками и смесью соли с перцем. Ешьте надо тоже сразу, пока пластинки строганины не разморозились (важно помнить: размороженной строганины, как и осетрины второй свежести, не бывает!). На Дальнем Востоке строганину едят руками или палочками. О

Советы эксперта

ВЯЧЕСЛАВ АНЗУЛИС, БРЕНД-ШЕФ PORT CAFE

После того, как вы настрогали нужный объём порций, сразу же уберите тушку в морозильник до следующего раза. Тушку нельзя оставлять при комнатной температуре — даже при небольшом оттаивании структура мяса может измениться, поэтому сохранение рыбы в первичной заморозке критично важно! Тушка, с которой срезают строганину, должна всегда быть заморожена «до звона».

Для строганины идеально использовать массивный нож с односторонней заточкой.

Вариантов маканины может быть множество: например, можно смешать 50 мл соевого соуса, 10 мл 6%-ного винного уксуса, 8 г васаби. Экспериментируйте и подбирайте маканину на свой вкус, это очень индивидуально.

7 ГЛАВНЫХ СОБЫТИЙ



1 Восточный экономический форум

КОГДА: 4-6 сентября

ГДЕ: кампус ДВФУ на острове Русский

Ежегодно Восточный экономический форум становится местом обсуждения ключевых вопросов мировой экономики, региональной интеграции, развития новых отраслей промышленности и технологий, а также глобальных вызовов, стоящих перед Россией и другими странами мира. Наряду с насыщенной деловой программой, в дни форума во Владивостоке проходит несколько ярких культурных событий. В 2019 году в пятый раз для участников Форума, а также жителей и гостей Владивостока на набережной ДВФУ будет открыта выставка «Улица Дальнего Востока». Каждый из субъектов ДФО представит авторские стенды, которые расскажут об экономическом потенциале, культурных традициях и туристических возможностях региона.

2 Кинофестиваль стран АТР «Меридианы Тихого»



КОГДА: 13-19 сентября

ГДЕ: Кинотеатры Владивостока, Приморская сцена Мариинского театра

Ежегодно в сентябре во Владивосток на Международный кинофестиваль стран АТР приезжают знаменитые артисты и деятели мирового и российского кинематографа, которые проводят мастер-классы, творческие встречи, презентации. В разные годы гостями фестиваля «Меридианы Тихого» становились такие звезды, как Жерар Депардье, Орнелла Мути, Микеле Плачидо, Венсан Перес, Дэрил Ханна, Лайза Миннелли. Популярные российские актеры театра и кино отправляются в «Кинотур» по Приморскому краю, где дают спектакли и общаются со зрителями. Традиционно площадками кинофестиваля станут Приморская сцена Мариинского театра, сеть кинотеатров «Иллюзион», галерея «Арка», несколько открытых площадок города Владивостока. В этом году в рамках кинофорума будет возобновлен проект «Фестивальная деревня», которая станет свободным общественным арт-пространством на Спортивной набережной Владивостока и будет радовать гостей и жителей города в течение всех 7 кинофестивальных дней.

3 Фестиваль «Хоровод дружбы»

КОГДА: 14 сентября | **ГДЕ:** Уссурийск, микрорайон «Радужный»

Открытый краевой фестиваль национальных культур «Хоровод дружбы» пройдет в девятый раз. Гостей фестиваля ждет знакомство с самобытной культурой народов Приморского края и насыщенная развлекательная программа. На большом поле развернется ярмарка изделий декоративно-прикладного творчества, будут организованы тематические и игровые площадки, мастер-классы. Планируется насыщенная концертная программа, а также лотерея, лазерное и огненное шоу.

ОСЕНИ-2019

5 Городской карнавал «День Тигра»

КОГДА: 29 сентября

ГДЕ: Центральная площадь Владивостока

День Тигра во Владивостоке празднуют с большим размахом. Все начинается с яркого карнавального шествия по Океанскому проспекту. В тигрином параде участвуют малыши, школьники и взрослые. На площади разворачивается театрализованное музыкальное представление, проводятся аттракционы экологической тематики и конкурсы. Завершается мероприятие концертом известных владивостокских или российских групп. Цель этого праздника — побудить жителей Дальнего Востока и население всей планеты задуматься о необходимости сохранения на Земле такого редкого представителя семейства кошачьих, как амурский тигр.

4 Международный Владивостокский марафон



КОГДА: 28 сентября

ГДЕ: Владивосток и остров Русский

Galaxy Vladivostok Marathon — одно из крупнейших беговых событий Владивостока и Дальневосточного федерального округа, с уникальным маршрутом. Марафон для профессионалов и любителей проходит по живописной трассе по острову Русский, мостам «Русский» и «Золотой» с финишем на Центральной площади города. Для участников доступны дистанции 5, 21 и 42 км, а также 1 км — для детей и паралимпийцев. Общий призовой фонд марафона составляет 1 миллион рублей и делится между победителями в разных дистанциях. Каждый участник получает медаль и подарок от партнеров забега.

6 Международный лэнд-арт симпозиум «Тропа охотника-удэгейца»

КОГДА: 19-25 октября

ГДЕ: с. Красный Яр

Художники, скульпторы, резчики по дереву и другие мастера современного искусства будут украшать территорию национального парка «Бикин». Экспонаты будут отражать взгляд художников на традиционный уклад жизни удэгейцев. Различные арт-объекты и малые архитектурные формы покажут животный мир нащарка и элементы из жизни и быта удэгейцев. Арт-объекты появятся вдоль нового экологического маршрута «Тропа охотника-удэгейца», который простирается возле поселка Красный Яр.

7 Международный джазовый фестиваль

КОГДА: 9-18 ноября

ГДЕ: Приморская филармония

Международный джазовый фестиваль во Владивостоке — одно из важнейших музыкальных событий приморской столицы. Он проводится ежегодно в ноябре, как и большинство джазовых фестивалей в мире.

Фестивальные мероприятия проходят каждый день на различных сценах города. Главной концертной площадкой является Большой зал Приморской краевой филармонии. Помимо концертов, в рамках фестиваля проходят пресс-конференции, мастер-классы, творческие встречи. Поэтому все гости фестиваля, в зависимости от музыкальных предпочтений, могут найти подходящее каждому музыкальное общение, которое позволит насладиться живым звучанием джаза.

В 2019 году участниками XVI Международного джазового фестиваля станут всемирно известные музыканты из США, Японии, Германии, Кореи, Польши, России. В фестивале обязательно принимают участие приморские музыканты.

Discover Russky Island

THIS ISLAND WAS HARD TO REACH FOR A LONG TIME. PEOPLE COULD BARELY GET THERE BY MARINE TRANSPORT AND A SPECIAL PASS CARD. AFTER A BRIDGE THROUGH THE EASTERN BOSPHORUS STRAIT WAS BUILT IN 2012, THE ISLAND BECAME ONE OF THE FAVOURITE RECREATION PLACES FOR LOCAL PEOPLE. THEN AND NOW IT IS A GREAT PLACE FOR HOLIDAYS.

Now this island is a place where one of the best university Campuses in Russia is located, and where the EEF (Eastern Economic Forum), which brings together thousands of people from all around the world, takes place. Curiously, this place was a closed area for a long time. There were numerous fortifications of Vladivostok fortress, military units, and training bases of the USSR Navy. During the 1990s, most of the military units were disbanded and looted. Russky Island was slowly becoming run down.

Everything changed in 2006. In the APEC Summit in Vietnam it was decided that the next APEC Summit 2012 will be held in Vladivostok. During the Summit preparations built some impressive new objects, including a cable-stayed bridge across the Eastern Bosphorus Strait, the Far Eastern Federal University (FEFU) Campus in the Ayaks Bay and several new magistral. Russky Island was given a new life.

For now, the island is one of the most popular recreation places within the city borders. There aren't any industrial enterprises on the island, but there are lots of picturesque bays with sandy and pebble beaches. The island's infrastructure was growing along with the Summit preparations as well. Now there are numerous holiday houses, hospitality complexes, restaurants, and cafes on the island. Even an international rowing centre opened there. But the most important thing is that all of the amazing stuff is literally in half an hour away by car from the city centre.

What is important to see on Russky Island?

1. NOVOSILTSEVSKAYA TURRET

The best way to start acquaintance with the island is to visit the Novosiltsevskaya Turret first. It's the most accessible one among all Vladivostok

fortresses complex (in total, there were built 6 fortresses and 27 turret on the island). There's a grand view of the Russky Bridge, FEFU Embankment, Aquarium, and also of Vladivostok.

Russky Bridge is one of the city's most recognizable features. This is one of the largest cable-stayed bridges with the longest central span (1104 m) and cables (579.83 m), as well as with the highest pylon (324 m), in the world.

2. FEFU CAMPUS

The Campus of the Far Eastern Federal University (FEFU) in the Ayaks Bay is a, literally, whole student city with its own educational and residential buildings, hotels, multi-level parking, a stadium, tennis courts, park areas, a promenade with a beach, and waterfalls. The active zone of the place has bicycles and rollers rent point, where guests can borrow these kinds of transport and ride around the park or the embankment.

3. PRIMORSKY AQUARIUM

This aquarium is the biggest one in Russia and

3-rd largest in the world. Visitors have an opportunity to meeting with modern diversity of life of fresh and marine waters. Species of all climate zones of our planet are represented here. A show with the participation of fur seals, bottlenose dolphins, sea lions, belugas and other marine inhabitants takes a place on the Aquarium Arena twice a day (at 11 a.m. and at 5 p.m.).

4. AKHLESTYSHEVA CAPE

This Cape is the only place within the city borders where it's possible to do surfing. There is a surf camp "Swell", which starts its work in May and finishes in October. The camp provides a surfboard rent and surfing classes, after which it's a lot easier to catch a wave. Except surfing, the place offers sea walks on kayaks or SUP-boards, as well as a walking tour of the picturesque places of the Russian island.

5. VYATLIN CAPE

This place is fascinating with its stark beauty. It is composed of high, steep cliffs, which offer beautiful views of the island's coastlines.

There are also some subjects of military history in the forest part of the cape. Going down the steep slope to the beach, you will see another tourist attraction - pyramids made of stones.

6. TOBIZIN CAPE

The Cape is one of the most picturesque places on the Russky Island. It is a weird combination of a pile of basalt plates and almost vertical cliffs towering above the sea. The Tobizin Cape is a "Mecca" of Primorsky cliff divers.

7. SHKOTA ISLAND

This is the most distant tourist attraction of Russky Island. To get there you need to walk along a narrow sand spit. Tourists get attracted by local nature and beauty of the sea coast. There is a combination of high cliffs, freakish kekurs, and mysterious grottoes. Honestly, it's hard to see all of this beautiful stuff from the shore, and sometimes even dangerous. So the best way is to take a SUP-board or a kayak and go around the island to enjoy the views from a safe distance. ○

7 MAIN EVENTS OF

FALL 2019

1 Eastern Economic Forum (EEF)

WHEN: 4-6 of September
WHERE: Far Eastern Federal University (FEFU) Campus on Russky Island

During EEF several memorable cultural events take place in Vladivostok. This year is the fifth time the Exhibition A Street of the Far East will be open on the FEFU Embankment for the Forum participant and also for locals and guests of Vladivostok. Every region of the Far Eastern District will present its authors stands, telling about the economic potential, cultural traditions and tourist opportunities of the region.



2 Pacific Meridian Film Festival



WHEN: 13-19 of September
WHERE: Cinemas of Vladivostok, The Primorsky Stage of the Mariinsky Theater

Annually in September a lot of famous actors, film directors, and producers come to Vladivostok to participate in the International APR countries Film Festival. They conduct masterclasses, creative meetings, and presentations for the festival guests. Traditionally the film festival venues will be the Primorsky Stage of the Mariinsky Theater, Illusion cinemas network, the Arch Gallery, and several open-air platforms.

3 The Khorovod Druzhby Festival (Friendly Round Dance)

WHEN: 14 September
WHERE: Ussuriysk, Microdistrict «Raduzhnyy» (Rainbow Microdistrict)

This regional festival of national cultures will be held this year for the 9th time. Guests will be able to familiarize themselves with the distinctive culture of various indigenous nations of Primorye and to enjoy an exciting entertaining program, which is usually providing during the event. A huge market of products of decorative-applied art, various thematic zones and masterclasses will take place on the big festival field.

4 Galaxy Vladivostok Marathon



WHEN: 28 September
WHERE: Vladivostok and Russky Island

The Vladivostok International Marathon is one of the biggest sports events of Vladivostok and the Far Eastern District with a unique route. The marathon's route for professionals and amateurs usually goes through the picturesque places of Russky Island, Russky and Golden Bridges with a finish on the Central City Square. Participants can choose a route of 5 km, 21 km or 42 km. There is also a 1 km route for children and Paralympic athletes. The overall prize fund of 1 000 000 rubles will be allocated to top players of every distance category.

6 International landscape design symposium «Udege hunter trail»

WHEN: 19-25 October
WHERE: Krasnyy Yar Village

A lot of different artists, sculptors, woodcarvers, and other modern art craftsmen will decorate the territory of the Bikin National Park. Exhibits will represent the artists' views on the traditional lifestyle of the Udege people. Various art objects and small architectural forms will show fauna of the National Park as well as some details of daily life and customs of the Udege people. The art-objects will be spread out along a new eco-route "Udege hunter trail", which is located near Krasnyy Yar Village.

5 The Tiger's Day City Carnival



WHEN: 29 September
WHERE: Central Vladivostok Square

It is the brightest city holiday. The festival is usually being opened by a carnival parade on Okeansky Avenue. After that, and during the rest of the day, the theatrical and musical performances take place on the main square stage. The concert program finishes by performances of some famous Vladivostok or Russian musicians. The main goal of the holiday is to draw attention to the preservation of the Amur Tiger.

7 Jazz Festival



WHEN: 9-18 of November
WHERE: The Primorsky Philharmonic

The International Jazz Festival is one of the most important music events for the Primorsky Capital. It annually takes place in November like most Jazz Festivals in the world. The festival also provides various conferences, masterclasses, and creative meetings. In 2019 globally famous musicians from the USA, Japan, Germany, South Korea, Poland, and the Russian Federation will participate in the XVI International Jazz Festival.

THE KINGDOM OF PRIMORDIAL NATURE



The Sikhote-Alin Nature Reserve is one of the largest reserves not only in Primorye but in whole Far Eastern district. In 1979 the reserve got a status of Biosphere Reserve, and after that, in 2001 the place has been included in the UNESCO World Heritage List. Today, the Sikhote-Alin Nature Reserve is not only one of the most important nature conservation areas, but also one of the most attractive places for ecotourism. There are some eco routes within the reserve borders, created to show its visitors a real beauty and wealth of Russian and Primorye nature.

THE BLAGODATNOYE LAKE ROUTE

The easiest route of the reserve is an excursion to the Blagodatnoye Lake. This lake is one of the largest lakes of lagoon type. On the shores of the lake, it's easy to find traces of wild animals here, including Manchurian deer, wild boars, and roe deer. These animals usually come to the lake in the morning and in the evening. Also, it's not rare to find traces of brown and Himalayan bears and tiger, which regularly visit the place. Tourists can also observe several waterfowl, especially during autumn and spring flights.

THE NORTHERN CAPE ROUTE

The most popular excursion in the area is an excursion to the Northern Cape. The route gives an opportunity to familiarize oneself with the flora and fauna of the Japanese Sea coast. First of all, there are lots of spotted Larga seals on the coastal reefs of the Northern Cape, which made a rookery there. It is also important to see a gorgeous Edelweiss flower, which is usually associated with a mountain stream.

THE GOLUBICHNAYA BAY ROUTE

This tourist route demonstrates all the beauty of sand and pebble variety of Primorsky oak trees. The main attractions of the place are the Golubichnoe lagoon lake and rock masses "Kalancha", which is the habitat of a rare Amur goral species.

THE LYSAYA (BALD) MOUNTAIN ROUTE

It is a hiking route to the well-known Lysaya Mountain, from the height of which tourists can enjoy breathtaking views. During the ascent, it is especially noticeable how plants of different climatic zones quickly follow one after another, starting with wet meadows at the foothills and finishing with the cedar dwarf on the mountaintop. It is a wild area, so the atmosphere of wild nature is always there. Well-marked trees, tiger scrapers, boar baths, and footprints of ungulates can be seen all around the place.

THE KABANIY (BOAR) STREAM ROUTE

This seasonal excursion is an opportunity to visit the only place in Russia where the ancient plant Rhododendron Fori grows. It is a tropical species, which existed here millions of years ago and has survived to the present day. Nor far for this plant, another ancient species - "yew pointed" - has found its habitat. The best time for this excursion is the end of June the first dates of July when the flowering of the rhododendron flower starts.

THE ARSENYEV TRAIL ROUTE

This tourist route is the hardest and the longest one. Tourists are being offered to walk 56 km of the specially prepared trail over 6 days in groups of 3-4 people (+1 accompanying reserve officer). The Arsenyev Trail is a world of wild unspoiled nature. It is a kingdom of centuries-old trees and impassable taiga. This route fully represents Sikhote Alin as a place of contrasts, combinations of southern plants and animals with representatives of the northern flora and fauna. It's easy to meet wild animals here as well as traces of a king of the area (Amur Tiger). ○



ОКНО В ЕВРАЗИЮ

Приморский край – территория неиссякаемых туристических возможностей, и развитие туризма в крае – это не только одно из самых перспективных, но и одно из самых социально-значимых направлений. Именно поэтому несколько лет назад ведущие туроператоры Приморья объединились в некоммерческий партнёрский союз, который был назван туристическим объединением международной интеграции «Окно в Евразию».

Собравшись вместе, консолидируя знания, опыт и цели, члены Партнёрства могут максимально эффективно работать в сфере продвижения регионального туристского продукта, содействовать развитию въездного и внутреннего туризма, осуществлять экспертную и консультативную правовую деятельность, направленную на противодействие недобросовестной конкуренции в сфере туризма.

За годы своей работы Партнёрство стало инициатором, непосредственным участником и спонсором социально-значимых для туристской отрасли Приморья проектов, а кроме того, неустанно защищает законность предпринимательской туристской деятельности на региональном рынке.

Члены Партнёрства являются постоянными представителями в общественном Совете по развитию туризма при губернаторе Приморского края и состоят в рабочих группах по развитию туризма при Администрации и Думе города Владивостока.

НП «Окно в Евразию» является членом общественного Совета при Уполномоченном по защите прав предпринимателей Приморского края и членом Общественного Совета по транспортной политике.

Партнёрство имеет устойчивый авторитет и положительный имидж представителя интересов туристской отрасли Приморского края.



В НАСТОЯЩЕЕ ВРЕМЯ ЧЛЕНАМИ ПАРТНЕРСТВА ЯВЛЯЮТСЯ 11 КОМПАНИЙ ПРИМОРСКОГО КРАЯ:

1. Турцентр «Беркут»
2. «Билетур»
3. «Дальинтурист»
4. «Фрегат-Аэро»
5. «Диалог Народов 1»
6. «Лаки Турс»
7. «Комплекс отдыха Маяк»
8. Ассоциация «Содействие развитию туризма в Приморском крае»
9. «Приморское бюро международного туризма «Спутник»
10. «Эллипс-Интур»
11. «Эллипс-Тур»

г. Владивосток, ул. Уборевича, 5а 8й этаж
Ежедневно с 12 дня до 12 вечера

Vladivostok, 5A Ubolevicha st., 8th floor
Daily 12pm to 12pm

+74232308116

www.vladmichelle.ru

Instagram @michelle_panorama
cafe_michelle@mail.ru

Michelle

панорамный ресторан
panoramic restaurant



Ресторан Michelle

В каждом городе есть такое место, которое невозможно обойти стороной и куда хочется возвращаться снова и снова, чтобы ощутить его необъяснимую магию. В Москве — это Арбат, в Петербурге — Невский проспект. Кажется, именно здесь бьется сердце города. Сердце Владивостока — бухта Золотой Рог. Как умиротворенно колышется морская гладь, преломляясь в лучах полуденного солнца. Как загадочно мерцают в ночной воде отражения таинственных звезд и отблесков с пришвартованных кораблей.

А если можно наслаждаться этими завораживающими картинами с высоты птичьего полета? Ощущения неземного блаженства усиливаются многократно! Именно такой вид открывает панорамный ресторан Michelle.

Здесь можно устроить романтическое свидание, и будьте уверены — оно состоится! Michelle прекрасно подойдет и для деловых встреч. Негромкие звуки музыки, изысканные вина Старого и Нового Света станут прекрасным фоном для ведения самых важных переговоров. Хотите встретиться с друзьями, удивить их прекрасной кухней, изысканной обстановкой и профессиональным обслуживанием? Michelle устроит все по высшему разряду.

Попробуйте нашу кухню! Насладитесь видом города, словно вы парите над бухтой Золотой Рог. Мы знаем, вы захотите вернуться сюда снова. Ведь здесь слышны звуки сердца самого Владивостока. Michelle ждет под самым небом.

Наш дружный и гостеприимный коллектив работает для вас, когда вы отдыхаете.

Искренне Ваш, Michelle.





Весь спектр видеопроизводства:

- ИМИДЖЕВЫЕ И РЕКЛАМНЫЕ ВИДЕОРОЛИКИ
- КОРПОРАТИВНЫЕ И ПРЕЗЕНТАЦИОННЫЕ ФИЛЬМЫ
 - ВЫСТАВОЧНЫЕ И УЧЕБНЫЕ ФИЛЬМЫ
 - ИНФОРМАЦИОННЫЕ СЮЖЕТЫ ДЛЯ ТВ
- ВИДЕОСЪЕМКА КОРПОРАТИВНЫХ И ЧАСТНЫХ МЕРОПРИЯТИЙ
 - АЭРОВИДЕОСЪЕМКА

Мы делаем ваш бизнес успешным

 [instagram.com/orient.media](https://www.instagram.com/orient.media) |  [facebook.com/orientmediaproduction](https://www.facebook.com/orientmediaproduction) |  vk.com/orientmedia

 (423) 273-67-95  info@orientmedia.ru

www.orientmedia.ru