

ЧУДЕСА ПРИМОРЬЯ

ЖУРНАЛ О ТУРИЗМЕ,
ОТДЫХЕ И ПУТЕШЕСТВИЯХ

ЛЕТО 2022

ВЛАДИВОСТОКСКИЙ ГУМ
БОЛЬШЕ ЧЕМ МАГАЗИН

ОЗЕРО ХАНКА
РАЙ ДЛЯ РЫБАКОВ И БЕРДВОЧЕРОВ

МЫС БРЮСА
НЕЗЕМНАЯ КРАСОТА

КРАСНЫЙ ЯР
СТОЛИЦА УДЭГЕ

ОЛЬГИНСКИЙ РАЙОН
ОЧАРОВАНИЕ
ПРИМОРСКОГО СЕВЕРА

РАСПРОСТРАНЯЕТСЯ
БЕСПЛАТНО

НЫРЯЕМ

в лето

6+



Лучший пятизвездочный отель в Приморье 2019 и 2021



690091, Россия, г. Владивосток, ул. Семеновская, 29
☎ + 7 (423) 240-72-05 ✉ reservationvvo@lotte.net
🏠 lottehotel.com/vladivostok
LOTTEHOTEL # LOTTEHOTELVLADIVOSTOK



**АВТОПРОКАТ
«САММИТ МОТОРС»»
забронируй на vvo.rent**

СКАНИРУЙ

тел.: +7 (423) 224-00-24



ЧУДЕСА ПРИМОРЬЯ

ЖУРНАЛ О ТУРИЗМЕ,
ОТДЫХЕ И ПУТЕШЕСТВИЯХ

Учредитель и издатель
АНО «Туристско-информационный
центр Приморского края»

Адрес: г. Владивосток,
ул. Нижнепортовая, 1, оф. 129
(Морской вокзал, 1 этаж),
Телефон: (423) 240-71-21, 239-32-32
e-mail: info@visit-primorye.ru
www.visit-primorye.ru

Директор
Ольга Гуревич

Редактор
Евгений Коновалов

Дизайн и верстка
Ирина Криволап

Фото на обложке
Юрий Смитюк

**Над материалами номера
работали:**
Виталий Берков, Антон Блохин,
Павел Ванифатов, Илья Владыко,
Иван Ефремов, Евгений Коновалов,
Ольга Кускова, Дмитрий Осипчук,
Александр Петров, Сергей Сидорчук,
Николай Синило, Юрий Смитюк,
Марина Субботина, Ирина Теплер,
Юлия Фомкина, Вячеслав Фурашов

Корректурa
Марина Асташкина

Реклама
Ирина Теплер

Полная или частичная перепечатка
либо иное использование материалов,
опубликованных в настоящем издании,
без письменного разрешения издателя
не допускается.
За содержание рекламных материалов
редакция ответственности не несет.

Тираж 999 экз.
Распространяется бесплатно

Отпечатано в типографии
«Полиграф Сервис Плюс»
Адрес: Россия, г. Владивосток,
ул. Русская, 65, корп. 10
Телефон: (423) 234 59-01, 234 59-11
e-mail: psp95@mac.com
Сайт: psp95.ru

Маршрут выходного дня
Ольгинский район
Очарование приморского севера

26



СОДЕРЖАНИЕ


- 6 **ВЕЛИКОЛЕПНАЯ СЕМЕРКА. ПЛЯЖИ**
Поющие пески и приморские Симилены
Семь самых красивых пляжей Приморья
- 12 **ГОСТЬ НОМЕРА**
Владислав Купчик
«Каждое путешествие – как отдельная маленькая жизнь»
- 18 **ГОРОДСКОЙ МАРШРУТ**
Прогулка по Пушкинской
Гид по одной из самых колоритных улиц
- 26 **МАРШРУТ ВЫХОДНОГО ДНЯ**
Ольгинский район
Очарование приморского севера
- 32 **ЗАПОВЕДНОЕ ПРИМОРЬЕ**
Сердце удэге
Прошлое и настоящее национального села Красный Яр
- 40 **ТАЙНЫ ВЛАДИВОСТОКА**
Владивостокский ГУМ
Больше чем магазин
- 46 **ОТКРЫВАЕМ ПРИМОРЬЕ**
Озеро Ханка
Рай для рыбаков и бердвочеров
- 50 **АКТИВНЫЙ ОТДЫХ**
Лови волну
Где во Владивостоке заняться серфингом

52 **ЖЕМЧУЖИНА ПОБЕРЕЖЬЯ**
Мыс Брюса
Неземная красота

56 **ПРОГУЛКА ПО ГОРОДУ**
Восточный микс
Азиатские места Владивостока

64 **НА ЗАМЕТКУ**
Движение в лето
Самые интересные маршруты по Приморью

68 **ГАСТРОТУРИЗМ**
Гребешок как двигатель туризма
Морская ферма изменит Витязь?



56

Прогулка по городу.
Азиатские места Владивостока



Тайны Владивостока
Владивостокский ГУМ
Больше чем магазин

40



Лето в Приморье – особенный сезон! Наш климат и природа открывают удивительные возможности для туристов: развлечение для себя сможет найти каждый. Экстремалы могут обучаться серфингу или ловить ветер на парусной яхте; любознательным туристам точно понравятся экскурсии по Владивостоку, в том числе и во время морской прогулки к мостам и маякам; семьи с детьми насладятся летним солнцем на песчаных пляжах; любители вкусно и сытно покушать – для вас работают лучшие рестораны Приморья с дальневосточной кухней.

В летнем выпуске журнала «Чудеса Приморья» Туристско-информационный центр Приморского края расскажет о самых красивых местах для отдыха. В статье про пляжи мы сделали подборку райских местечек. Отдохнув на море, предлагаем переместиться во Владивосток и прогуляться по улочкам города: Светланская и Пушкинская хранят в себе множество интересных фактов. А некоторые места перенесут вас в Азию.


Приморье часто называют краем Земли. Именно об этом думаешь, когда стоишь на одном из мысов и смотришь на линию горизонта. Ощутить незабываемые эмоции можно в Ольгинском и Хасанском районах. Об этих местах и самых красивых мысах мы, конечно, тоже написали.

А что же с дальневосточной кухней? Не можем обойти стороной. По хорошей традиции рассказываем о наших морепродуктах. Летом самое время отправиться за свежайшими гребешками. Раскроем специально для вас, как найти целую ферму с приморскими деликатесами.

В коротком приветствии всех эмоций о летнем выпуске не уместить, поэтому перелистывайте страницу и изучайте Приморский край. Надеюсь, мы мотивируем вас на незабываемое путешествие.

Ольга Гуревич,

директор Туристско-информационного центра Приморского края



ПОЮЩИЕ ПЕСКИ И ПРИМОРСКИЕ

СЕМЬ САМЫХ КРАСИВЫХ
ПЛЯЖЕЙ ПРИМОРЬЯ

Симиланы

ПРИМОРСКИЙ КРАЙ – ЭТО ПОЧТИ 1,5 ТЫСЯЧИ КИЛОМЕТРОВ МОРСКОГО ПОБЕРЕЖЬЯ, ОКОЛО СОТНИ БОЛЬШИХ И МАЛЫХ ОСТРОВОВ. БЕРЕГА ПРИМОРЬЯ ПОРАЖАЮТ СВОИМ РАЗНООБРАЗИЕМ. ТУТ И СУРОВЫЕ НЕПРИСТУПНЫЕ СКАЛЫ, И УКРОМНЫЕ ЗАЛИВЫ И БУХТЫ, И МНОГОКИЛОМЕТРОВЫЕ ПЕСЧАНЫЕ ПЛЯЖИ. «ЧУДЕСА ПРИМОРЬЯ» ВЫБРАЛИ СЕМЬ САМЫХ ИНТЕРЕСНЫХ ПЛЯЖЕЙ.

Сразу скажем, выбор был очень трудный. Просто потому, что красивых и популярных среди жителей и гостей края пляжей в Приморье очень много, а выбрать надо всего семь. Поэтому мы не включили в свой ТОП такие известные даже за пределами края места отдыха, как бухта Лазурная (легендарная Шамора) и Ливадия. В своем выборе мы отдавали предпочтение пока еще диким или не сильно затронутым цивилизацией уголкам побережья, но в то же время относительно доступным. А самый главный критерий отбора – красота!

БУХТА ТРИОЗЕРЬЕ

Бухта Триозерье славится своим полуторакилометровым пляжем, покрытым белоснежным песком, и кристально чистым прозрачным морем лазурного цвета. Свое название бухта получила благодаря трем пресным озерам, расположенным по соседству.

Несмотря на то, что Триозерье находится в стороне от крупных населенных пунктов, а вода в море даже в августе может не прогреваться выше 18 градусов, в летний сезон здесь всегда много людей. К услугам отдыхающих разнообразные базы отдыха и частные коттеджи. Разместиться также можно в кемпингах и палаточных городках прямо на берегу.

Из минусов – отсутствие хорошей дороги и нестабильная сотовая связь. Но это с лихвой компенсируется красотой и особой атмосферой здешних мест. Люди едут сюда отдохнуть от городской суеты..

Что еще посмотреть: Бухту окружают живописные скалы, где можно поплавать с маской и отлично понырять. Вода возле них заметно теплее, чем на открытых участках, а подводный мир завораживает своей красотой. Можно прокатиться на катере к скалистому островку под названием Крейсер, где обычно совершают погружения опытные дайверы.

Как добраться: Бухта Триозерье находится на юге Приморья в 40 км от города Находка. Добраться можно только на личном транспорте – сперва до поселка Первостроителей и далее по грунтовой дороге до бухты.



БУХТА ПЕТРОВА

Пляж расположен напротив острова Петрова вблизи от Лазовского заповедника. Красивое место для умиротворенного и семейного отдыха. Здесь нет шумных дискотек и толп отдыхающих, зато есть первозданная природа, песчаный берег и чистейшее море. В общем, идеальное место для релаксации и перезагрузки.

Местное название бухты – «Поющие пески», что отражает характерную особенность берега: при ходьбе можно услышать, как посвистывает песок под ногами.

Лучшее время для посещения пляжа бухты Петрова – август, когда вода в море уже хорошо прогревается. С другой стороны, найти свободное место под палатку в кемпинге или комфортабельный домик в этот период вряд ли удастся. Бронировать надо за несколько месяцев вперед. Тем более, что количество отдыхающих в заповедной территории строго ограничено.

Что еще посмотреть: Обязательно отправьтесь на экскурсию на заповедный остров Петрова, где вы увидите реликтовую тисовую рощу, напоминающую сказочный лес, древние археологические памятники эпохи чжурчжэней, родник с водой, который, по легенде, избавляет от вредных привычек и лечит от разных болячек. ▶

Как добраться: на автомобиле до села Киевка и далее по дороге через территорию Лазовского заповедника. Другой вариант – на самолете до поселка Преображение и оттуда на такси. Чтобы проехать на побережье, необходимо получить разрешение в администрации заповедника в селе Лазо.



БУХТА АСТАФЬЕВА

Бухта расположена на полуострове Гамова в Хасанском районе. Акватория бухты входит в Морской заповедник, но на берегу отдыхать не запрещается.

Бухта Астафьева не уступает по своей красоте тайским пляжам. Вода здесь очаровывает своим цветом и прозрачностью. Дно песчаное. Температура воды комфортная даже в октябре.

Пляж в бухте Астафьева хоть и дикий, без каких-либо удобств, но ставить палатки, разводить костры тут запрещено. На машине проехать к морю тоже невозможно. Но благодаря этому бухта и сохранила свою первозданную красоту.

Что еще посмотреть: Вместе с бухтой Астафьева советуем включить в маршрут еще одно удивительное место – бухту Теляковского. Тут расположен один из живописнейших островов юга Приморья – остров Томящегося Сердца. Своим названием остров обязан каменному валуну в форме сердца, который лежит в морской ванне. Под ударом волн камень издает звуки, похожие на биение сердца. Помимо «стонущего» камня остров знаменит живописной рощей могильных сосен, занесенных в Красную Книгу России.



Как добраться: Бухта Астафьева расположена в 2,5 км от поселка Витязь в Хасанском районе. Добраться туда можно только на собственном транспорте. Другой вариант – доехать на рейсовом автобусе до пос. Зарубино, а оттуда на такси.

ОСТРОВ ФУРУГЕЛЬМА

Единственный пляж в нашем рейтинге, расположенный не на материковой части.

Остров Фуругельма – самый южный остров не только Приморья, но и всей России. Он находится на юго-западе залива Петра Великого, неподалёку от границы с КНДР и в 110 км по прямой от Владивостока.

Фуругельма нередко называют приморскими Симиладанами. И действительно, тут находится один

из самых красивых пляжей, настоящий рай с белоснежным песком и аквамариновой водой. Правда, попасть на этот волшебный пляж не так-то просто. Остров входит в состав Дальневосточного государственного морского заповедника. В этой райской бухте стоит кордон заповедника.

Что еще посмотреть: Помимо пляжа еще одна достопримечательность острова Фуругельма – береговая батарея на вершине сопки. Также в лесу можно найти остатки бывшего военного гарнизона.



Как добраться: Попасть на остров Фуругельма можно только через Дальневосточный морской заповедник, причём всего на несколько часов. Также экскурсии организуют турфирмы Владивостока.

БУХТА ОКУНЕВАЯ

На юго-востоке Приморья недалеко от поселка Врангель есть несколько сказочно красивых бухт, виды которых никого не оставят равнодушным. Один из таких уголков – бухта Окуневая. Здесь среди живописных скал притаились несколько пляжей с идеально белым песком и изумрудной водой.

На самом деле бухты тут две – Большая Окуневая

и Малая Окуневая. Туристы облюбовали эти места уже давно. И потому неудивительно, что здесь выросли базы отдыха. Собственно, все пляжи закреплены за разными базами. Так что встать тут с палаткой не получится. Но проход к морю доступен всем.

Что еще посмотреть: В один из дней прокатитесь в соседнюю бухту Спокойная. По своей живописности она мало в чем уступает Окуневой. А еще здесь начинается тропа на вершину скального комплекса – гору Чертов Палец. Подъем несложный, занимает не более часа. Наградой за стремление вам будут фантастические виды и классные фотографии.



Как добраться: Единственный минус этих мест отдыха – дорога. К бухтам Окуневая и Спокойная ведут грунтовые (а кое-где и глинистые) дороги с крутыми спусками и подъемами. На низкой машине есть риск не проехать. Маршрут тот же, что и в Триозерье. Где свернуть – подскажут указатели.

БУХТА ЕЖОВАЯ

Еще один «бриллиант» на юго-востоке Приморья. Самый труднодоступный и самый дикий пляж в нашем рейтинге. Бухта Ежовая расположена ▶



ОСТРОВ ФУРУГЕЛЬМА –
САМЫЙ ЮЖНЫЙ ОСТРОВ
НЕ ТОЛЬКО ПРИМОРЬЯ,
НО И ВСЕЙ РОССИИ.



между Окуневой и Спокойной. Но в отличие от своих соседней сюда еще не дошла цивилизация. И в этом ее очарование.

Выступающий в море обрывистый мыс делит бухту на две части – Большую и Малую. Тут есть неплохой песчано-галечный пляж и ручей с пресной водой. Основные посетители – дикие туристы и дайверы. Народу немного даже в теплые летние месяцы из-за относительной труднодоступности бухты.

Что еще посмотреть: Экскурсию в бухту Ежовую можно объединить с посещением Триозерья и Окуневой, благо расположены все они недалеко друг от друга. Получится отличный маршрут выходного дня.

Как добраться: Через поселок Врангель и Первопостроителей в сторону Триозерья. Добраться до Ежовой можно только на внедорожнике (финальная часть пути проходит по лесной дороге). Но проехать непосредственно к берегу вам все равно не удастся. Есть еще пешая тропа через сопку из соседней бухты Окуневая.

БУХТА БОЙСМАНА

Пляж Золотые Пески есть не только в Болгарии и в Крыму, но и в Приморье. Расположен он в северной части бухты Бойсмана в Хасанском районе. Долгие годы это был мало кому известный пляж без подъездных путей. Но как только к нему пробили дорогу, пляж мгновенно стал меккой любителей морского отдыха из Приморья и соседних регионов.

Пляж представляет собой длинную песчаную полосу, с одной стороны омываемую морем, с другой – речной протокой. В северной части берег песчаный, в южной – песчано-галечный. Дно в море песчаное. Морю теплое, вода чистая. Для отдыхающих предусмотрены только места под палатки. Комфортабельных домиков и баз отдыха на берегу нет (большое количество баз отдыха есть в южной оконечности бухты в районе мыса Красный Утес). Пляж Золотые Пески – отличный вариант провести уик-энд на берегу моря, позагорать и насладиться купанием в чистом теплом море.

Что еще посмотреть: Если наскучит загорать на берегу или купаться в море, можно подняться на небольшую сопку в северной части пляжа, с которой открывается красивый вид на бухту Бойсмана и мыс Клерка. ○

Как добраться: В бухту Бойсмана можно проехать только на личном автотранспорте. По трассе Раздольное-Хасан за селом Ромашка по левой стороне увидите указатель на пляж. Далее 6 километров по грунтовой дороге до моря.



Камни

В пригороде Владивостока расположен самый удивительный пляж в России. Да и во всем мире есть всего один аналог – в Калифорнии. Это пляж, берег которого усеян разноцветным окатанным стеклом. История возникновения этой красоты прозаична: когда-то неподалеку была городская свалка. Бутылки попадали в море, а после «обработки» их выбрасывало на берег в виде разноцветных стеклышек. Лучше всего приезжать на пляж рано утром, когда стекла в полосе прибоя переливаются и блестят в лучах восходящего солнца.

ОФОРМИ КАРТУ ГОСТЯ ПРИМОРСКОГО КРАЯ



ПЛАСТИКОВУЮ
В ОФИСЕ ТИЦ ИЛИ
ЭЛЕКТРОННУЮ
В ТЕЛЕФОН
НА САЙТЕ
VISIT-PRIMORYE.RU


Главный офис: Владивосток,
Нижнепортовая, 1
Морской вокзал, 1 этаж.



visit.primorye
+7 (423) 240-71-21
info@visit-primorye.ru

ВЛАДИСЛАВ КУПЧИК:

«Каждое путешествие – как отдельная маленькая жизнь»



ТЕКСТ: Ольга Кускова
ФОТО: Виталий Берков, Владислав Купчик

СЕГОДНЯ В ПРИОРИТЕТЕ ПУТЕШЕСТВИЯ ПО РОДНОЙ СТРАНЕ. МНОГО ИНТЕРЕСНОГО МОЖНО УЗНАТЬ ЧУТЬ ЛИ НЕ В ШАГОВОЙ ДОСТУПНОСТИ ОТ РОДНОГО ДОМА. И ПРИМОРЬЕ – НЕ ИСКЛЮЧЕНИЕ. НАШ КРАЙ – ЭТО КЛАДЕЗЬ ИНТЕРЕСНЫХ МАРШРУТОВ, ИСТОРИЙ, ПРИРОДНЫХ КРАСОТ. ЗДЕСЬ КАЖДЫЙ УГОЛОК ИМЕЕТ СВОЙ НЕПОВТОРИМЫЙ ОБЛИК, ОБЛАДАЕТ СВОИМ СЕКРЕТОМ. УВИДЕТЬ, ПОЗНАТЬ И ПЕРЕДАТЬ – В ЭТОМ НАМ СЕГОДНЯ ПОМОЖЕТ ВЛАДИСЛАВ КУПЧИК, РУКОВОДИТЕЛЬ КЛУБА «ПУТЕШЕСТВИЯ И ПРИКЛЮЧЕНИЯ».

- КАК ДАВНО ВАША ЖИЗНЬ СВЯЗАНА С ТУРИЗМОМ? ВЕДЬ У ВАС В «БАГАЖЕ» ЕЩЕ ИНСТРУКТОР ПО ВЫЖИВАНИЮ И БЕЗОПАСНОСТИ МОРЕПЛАВАНИЯ.

- Сколько себя помню, столько я и путешествую. Выходить в море и лес начал вместе с родителями, когда только делал первые шаги в своей жизни. Но сознательно окупился в туризм где-то в середине 1980-х. Правильный подход был сформирован уже тогда. Со временем начал изучать условия и психологию выживания, передвижение по лесу, организацию ночевки, использование подсказок и знаков природы для определения сторон горизонта, понимание растительного и животного мира с учетом возможностей питания, лесной аптечки. Были учителя, перенимал знания и опыт у маститых таежников и исследователей, читал книги. И это в дальнейшем стало моей специальностью – «инструктор по выживанию».

- ЕСТЬ ЛИ СЕГОДНЯ У ПРИМОРЬЯ КАКИЕ-ТО ПЕРСПЕКТИВЫ В ОРГАНИЗАЦИИ АКТИВНОГО ОТДЫХА, ПЕШИХ ЭКСКУРСИЙ, ЧТО РАНЬШЕ НАЗЫВАЛОСЬ ТУРИЗМОМ, КОГДА НАРОД С РЮКЗАКОМ ОТПРАВЛЯЛСЯ НА ВСТРЕЧУ С ПРИРОДОЙ?

- Это и сегодня так называется – туризм. С рюкзаками ходят как спортивные туристы, так и самодельные. Да и перспективы есть. Но сегодня

очень важно вкладывать ресурсы в инфраструктуру и экологию. Каждый должен понимать всю ответственность перед природой и перед будущим, осознавать, какой урон он может нанести. Сегодня уже сложилась система: люди едут в лес, с музыкой, шашлыками, оставляют мусор, жгут костры, вырубая что ни попадя. Надо понимать, что с шашлыками – это лучше на специально оборудованные площадки, а за костром следить надо, чтобы не было пожара. Например, сейчас одно из самых популярных направлений в Приморье – полуостров Гамова. Но антропогенная нагрузка на тамошнюю природу настолько велика, что какие-то места, как тот же спуск по дороге к острову Томящегося Сердца, где растут знаменитые краснокнижные сосны, уже давно пора закрыть. Там все вытоптано, корни деревьев оголены. Еще пройдет какое-то время, и из-за такого людского потока эта красивая достопримечательность начнет засыхать и просто погибнет.

- А ТАКИЕ ПРОГУЛКИ, ПОХОДЫ, ЭКСКУРСИИ – ЭТО МАССОВЫЙ ТУРИЗМ ИЛИ ЛИШЬ УЗКИЙ СЕГМЕНТ?

- Это массовый туризм. Если вспомнить времена СССР, то путешествовать за границу у людей возможности не было. Но желание увидеть что-то новое, испытать себя, поделиться своими ощущение



ниями было всегда. И народ пошел в тайгу, начал сплаваться по рекам, стал покорять горы. Государство такую страсть заметило и использовало эту рекреационную возможность для подготовки кадров, спортивных навыков. И тогда туризм стал формироваться как спорт: пеший, горный, спелео-, водный и т.д. Сейчас также существует система спортивного туризма. Но параллельно становится все больше людей, которые уходят в самостоятельное «плавание». И этот самодельный туризм никак не оформлен.

Такая самостоятельность хороша тогда, когда люди понимают уровень опасности и отдают этому отчет. Когда могут соизмерять желание со своим уровнем физической подготовки. Если говорить о восхождении в горы, то не каждому популярный Пидан (гора Ливадийская) под силу (возраст, экипировка, состояние здоровья). Самой подходящей вершиной для новичков может стать, например, Фалаза (гора Литовка), где один из маршрутов имеет некрутые короткие подъемы. Если человек полжизни проводит в офисе, то ему надо начинать путешествовать постепенно. В ближайших окрестностях любого населенного пункта всегда можно найти интересные места. При массе впечатлений, во время такой вы-

лазки на природу будет дозированная физическая нагрузка. Ведь когда человек резко дает себе нагрузку, то это чревато серьезными последствиями.

- ЧЕГО НЕ ХВАТАЕТ ПРИМОРСКОМУ КРАЮ ДЛЯ ПОПУЛЯРИЗАЦИИ, ПРИВЛЕЧЕНИЯ ВНИМАНИЯ?

- Инфраструктуры. Достаточно отъехать в сторону от Владивостока – и это уже чувствуется. Осенью прошлого года я отправился на север Приморья, проехал в общей сложности почти 3000 километров. И уже за Уссурийском отметил, что вдоль дороги нет нормальных туалетов, кафе, пит-стопов, зон для отдыха. Сегодня можно было бы успешно развивать автотуризм. В Приморье на своих машинах едут жители Хабаровского края, Амурской области, ЕАО. Но путь не близкий, а возможностей для отдыха нет. В лучшем случае придорожные кусты. Но если бы организовать точки с кафе, туалетами, магазинчиками, придорожным мотелем, то они бы окупались. Люди едут в Приморье на пляжи в груженных машинах, едут долго и медленно. И если у них будет возможность остановиться по недорогой цене в месте, где можно получить определенные услуги, они всегда остановятся. ▶



“ Массовые визиты туристов из соседних регионов открывают еще одно перспективное направление - создание кемпингов. ”

Массовые визиты туристов из соседних регионов открывают еще одно перспективное направление - создание кемпингов. Должны быть площадки, где можно подключиться к воде, а может, и газу, где оборудованы места для приготовления еды, есть нормальный душ, предусмотрены места для палаток, трейлеров, есть зоны с отдельно стоящими домиками, а не какими-то шалашиками под шиферной крышей. Чтобы был регулярно организован вывоз мусора. Пусть будет и небольшое кафе для тех, кто не хочет сам готовить. За рубежом этот путь уже прошли. И мы можем брать эти идеи, проекты и реализовывать у себя.

- А БИЗНЕС МОЖЕТ САМ ТАКОЙ ПРОЕКТ ПОТЯНУТЬ ИЛИ ДОЛЖНА БЫТЬ ПОДДЕРЖКА ГОСУДАРСТВА?

- Для того, чтобы реализовать подобный проект, без помощи государства, в данном случае региональ-

ных властей, не обойтись. Допустим, есть уже готовая бизнес-модель, которая утвердила свою эффективность на рынке. Заказчик, то есть региональная власть, озвучивает свои условия: «Мы предлагаем этот проект, землю, налоговые льготы, но вы (бизнес) смотрите за площадками, туалетами, содержите все в порядке и ведёте свой бизнес». Государству выгодно такое ведение дел, это возможности для развития предпринимательства, создания рабочих мест. У людей появляется работа. А с работой в глубинке порой безрадостно.

Что-то подобное сегодня успешно развивается на Алтае. В прошлом году мы проехали по Чуйскому тракту, и там недорогих кемпингов предостаточно. На часах около 5 вечера, а свободных мест уже фактически нет. Путешественники охотно останавливаются на отдых. Владельцы этих кемпингов - молодые семейные пары, в среднем 30 лет плюс-минус. И занимаются этим бизнесом с воодушевлением, получая от работы и прибыль, и удовольствие.

- А ЕСТЬ ВОЗМОЖНОСТЬ УВЛЕЧЬ ТАКИМ ОТДЫХОМ И ПУТЕШЕСТВИЯМИ ИНОСТРАННЫХ ГОСТЕЙ?

- Пока не будет инфраструктуры, то вряд ли. Иностранцам нужен душ, приличный туалет. И этот вопрос неоднократно затрагивался. Среди гостей, конечно, есть те, кто готов терпеть неудобства, но их мало, и они не готовы платить большие деньги за такие поездки. Будет удобно и комфортно нам, то поедут и они.

Для примера. На марафон «Мосты Владивостока» приезжали немцы. Они вышли на дистанцию, пробежали, а потом четыре дня отдыхали: захотели тайгу, рыбалку и много природы. А так как люди все по возрасту за 70, то предусматривали вариант отдыха не экстремальный, а облегченный. В итоге был Хасанский район с посещением нацпарка, отдыхом на турбазе (искали приличную по условиям и чтобы в русском стиле, для знакомства с культурой и архитектурой) с зоной барбекю. После такого отдыха счастье и восторг переполняли их. Такой отдых можно предлагать и с использованием морского прибрежного сообщения с задействованными небольшими судами. Но тогда сразу встанет вопрос

пирсов, а они сейчас в плачевном состоянии. Так что опять вернулись к инфраструктуре.

- СЕГОДНЯ ИНТЕРНЕТ ПЕСТРИТ ОБЪЯВЛЕНИЯМИ С ПРИГЛАШЕНИЯМИ В ГОРЫ, ПЕЩЕРЫ, НА СПЛАВЫ. КАК БЫТЬ С ЭТИМИ САМОСТОЯТЕЛЬНЫМИ ЭНТУЗИАСТАМИ? ОНИ ДОЛЖНЫ БЫТЬ АТТЕСТОВАНЫ, ИМЕТЬ ЛИЦЕНЗИЮ, ТО ЕСТЬ ДОКУМЕНТАЛЬНО НЕСТИ ОТВЕТСТВЕННОСТЬ ЗА СВОЙ ПРОФЕССИОНАЛЬНЫЙ УРОВЕНЬ И БЕЗОПАСНОСТЬ ЛЮДЕЙ?

- Конечно, никто из этих самостоятельных гидов-проводников сегодня не несет никакой ответственности за безопасность туристов. И такие ситуации возникают сплошь и рядом. ЧП с туристами были и на Алтае, и в Приэльбрусье. Люди переоценивают свой опыт, не знают методики и алгоритмов действий, правил оказания первой помощи, лезут на рожон. В результате оказываются виноваты сами туристы, их же никто силком не тянул, а они купились на более низкий ценовой сегмент. Те, кто водит самостоятельно, думают, что покорив пару раз вершину или преодолев речные пороги, они все знают и все умеют. Но как показывает опыт, такие индивидуалы просто не в силах обеспечить безопасность группы. ▶



Да и туркомпания, нанимающая сегодня проводника, не всегда озабочена его возможностями, опытом, утверждением паспорта маршрута. А выбирают этих проводников потому, что с ними дешевле и проще работать. В России были ситуации, когда против таких горе-проводников возбуждали уголовные дела за причинение смерти по неосторожности. Сами туркомпании не хотят афишировать подобный неудачный опыт работы, ведь это угроза репутации.

Сейчас исправляем в масштабах всей страны ошибки постперестроечного периода, когда налаженная система была разрушена. К 1 июля 2022 года должны пройти обязательную аттестацию экскурсоводы, гиды-переводчики, инструкторы-проводники. Аттестаты будут выдаваться аттестационными комиссиями, создаваемыми региональным органом власти в сфере туризма. В составе комиссии краеведы, медики, юристы, сотрудники МЧС... Далее всех прошедших аттестацию вносят в открытый единый федеральный реестр на сайте Ро-

“ Мне интересны такие места, для посещения которых все-таки необходима подготовка.”

туризма. Проводник может быть самозанятым, но услуги - через туркомпанию. Именно туркомпания может обеспечить гарантию и страховку, рекламу, передвижение. Конечно, гид может сделать это и самостоятельно пару раз. Но если он захочет развиваться профессионально, то самому такой объем работы потянуть нереально.

После проведения аттестации и выдачи на руки соответствующих документов и разрешений водить группы, неплохо бы систематически проводить контрольные закупки и вычлнять тех, кто работает неправильно, с нарушениями и вне законодательного поля.

- КАКОЕ У ВАС САМОЕ ЗАПОМИНАЮЩЕЕСЯ ПУТЕШЕСТВИЕ?

- Каждое путешествие - это как отдельная маленькая жизнь. И даже если этому посвятить один день, съездить в край, погулять по пригороду, то это уже чем-то да запомнится. Если говорить лично обо мне, то как бы пафосно это ни звучало, самое-самое - это Тибет. Но для меня любая поездка - это понимать, ради чего я туда должен поехать. Мне Тибет запомнился не горами, пейзажем и монастырями, а людьми. Они очень непосредственные, в чем-то доверчивые, интересные в общении. У нас тоже такие встречаются, когда приезжаешь в глубинку. Я бы с удовольствием вернулся в Тибет. Но не в раскрученные районы, наподобие Лхасы или горы Кайлаш, а в такие места, где цивилизация еще не затронула полностью жизнь местных жителей.

- ПОНИМАНИЕ «ЗАЧЕМ ЕХАТЬ» У ВАС ВСЕГДА ОДНО И ТО ЖЕ ИЛИ ТАМ РАЗНЫЕ ОЩУЩЕНИЯ? И ЧТО СТОИТ ЗА ЭТИМ ПОНИМАНИЕМ «ЗАЧЕМ»?

- Мне интересны такие места, для посещения которых все-таки необходима подготовка. Кто-то готов километры нагуливать по городу, по музеям, но не представляет себя на горных тропах того же



Кавказа. А для кого-то важен факт оборудованности маршрута, ибо заниматься скалолазанием не каждый может и хочет. У каждого человека есть определенные задачи в жизни. Ведь ходить целый день по музеям - это тоже своеобразный тренинг. Для кого-то проще гулять по лесу, чем один день провести в музейных залах. Вопрос в том - кому и что надо. Лет 16 назад я был на Алтае в спортивном походе. Вернувшись домой, я стал перебирать фотографии и увидел много нюансов, которые пропустил: наскальные надписи типа петроглифов, местный алтайский Стоунхендж. И когда в 2021 году готовился к новой поездке по Алтаю, то специально изучал такие места, которые в первый раз ускользнули от моего внимания.

- А РАДИ ЧЕГО ЕХАТЬ В ПРИМОРЬЕ?

- Чистый воздух, чистая вода, море и тайга. Вот наши козыри! В этом году наша страна отмечает 150-летие со дня рождения путешественника, исто-

рика, этнографа, краеведа Владимира Арсеньева. Это уникальная возможность узнать, вспомнить человека, который для Приморья сделал очень много. И познакомиться с регионом через призму его работ, материалы и маршруты экспедиций, произведений. Арсеньев уже тогда понимал, как важно сохранить тайгу, этническую культуру коренных народов. И чтобы донести это до людей, он проводил лекции общеобразовательного характера, организовывал небольшие вылазки с «экскурсантами» в лес в пригороде. В этом году в крае будет большое количество мероприятий, которые приблизят образ Арсеньева к нашему времени. Прошел автопробег из Владивостока до Пластуна, посвященный Арсеньеву и его экспедиции 1906 года. Его участники ставили перед собой цель показать туристический ресурс региона. Ведь и сегодня достаточно людей, которые даже не предполагают, что туда можно съездить, что там есть на что посмотреть, что можно узнать много интересного, в том числе реальных историй, мифов и легенд. ○

Прогулка по Пушкинской

ГИД-ПУТЕВОДИТЕЛЬ ПО ОДНОЙ ИЗ САМЫХ
КОЛОРИТНЫХ УЛИЦ ВЛАДИВОСТОКА

ТЕКСТ: Евгений Коновалов

ФОТО: Дарья Агафонова, Павел Ванифатов



ГЛАВНЫМИ ПАРАДНЫМИ УЛИЦАМИ ВЛАДИВОСТОКА СЧИТАЮТСЯ СВЕТЛАНСКАЯ И АЛЕУТСКАЯ. ИМЕННО ЗДЕСЬ РАСПОЛОЖЕНЫ БОЛЬШИНСТВО ИСТОРИЧЕСКИХ ЗДАНИЙ, ИМЕННО ИХ ПОКАЗЫВАЮТ ГОСТЯМ ГОРОДА. МЕЖДУ ТЕМ, В СТОЛИЦЕ ПРИМОРЬЯ ЕСТЬ ЕЩЕ ОДНА ИНТЕРЕСНАЯ УЛИЦА, НЕЗАСЛУЖЕННО ОБДЕЛЕННАЯ ВНИМАНИЕМ. И ПО КОНЦЕНТРАЦИИ ИСТОРИЧЕСКИХ ЗДАНИЙ ОНА ТОЧНО НЕ УСТУПАЕТ ДВУМ ГЛАВНЫМ УЛИЦАМ ГОРОДА. А ЕЩЕ В ОТЛИЧИЕ ОТ «ВИТРИННЫХ» УЛИЦ, ОНА НЕ СИЛЬНО ИЗМЕНИЛАСЬ ЗА ПОСЛЕДНИЕ СТО ЛЕТ И СОХРАНИЛА СВОЙ КОЛОРИТ И ОЧАРОВАНИЕ. МЫ ОТПРАВЛЯЕМСЯ В ИСТОРИЧЕСКУЮ ПРОГУЛКУ ПО УЛИЦЕ ПУШКИНСКОЙ.

Улица Пушкинская берет свое начало в районе остановки «Лазо» и тянется параллельно улице Светланской до остановки «Авангард». Протяженность всей улицы около 2 км. Но самый интересный участок – от Лазо до ДВГТУ.

Нашу экскурсию мы начнем от сквера им. А.С. Пушкина. Собственно, в честь великого русского поэта и была названа улица. Когда-то здесь стоял бюст поэта. Но во время строительства моста через бухту Золотой Рог сквер снесли, потом восстановили, но уже чуть в стороне (на месте бывшего сквера сейчас опора моста), а памятник на место так и не вернулся.

Выше скверика стоит красивое трехэтажное здание Художественного училища (Пушкинская, 2), известное также как «Дом с привидениями». Когда-то на этом месте стоял Успенский кафедральный собор, построенный в свою очередь вместо первой в городе деревянной церкви Успения Божией Матери. В 1891 году в молебне здесь даже участвовал цесаревич Николай – будущий российский император Николай II.

В 1938 году собор разрушили большевики, и долгие годы здесь был пустырь. А в 1947 году на месте церкви (на ее сохранившемся фундаменте) построили новое здание. Спроектировал его архитектор А.И. Порецков, построивший немало красивых зданий во Владивостоке. Вот и дом на Пушкинской, 2, выделяется своей оригинальной архитектурой и напоминает скорее дворянский особняк.

Первоначально это был жилой дом для партийной номенклатуры. Однако с первых дней в доме начали твориться странные вещи. Постояльцы слышали по ночам приглушенные голоса, а иногда даже крики и стоны. В довершение кошмаров



Дом Н.В. Соллогуба
(Пушкинская, 7)

Пушкинский театр
(Пушкинская, 27)

Фуникулер

“ В облике Пушкинского театра просматриваются элементы поздней готики и модерна ”

разбилась дочь одного чиновника и сошла с ума жена другого. После смерти Сталина партийные боссы съехали, а дом передали детям. Вот уже больше полувека тут располагается Приморский художественный колледж. Кстати, у этого здания есть еще один адрес – Светланская, 65а.

Недалеко от здания училища, слева от скверика, под сопкой стоит еще одно интересное здание, напоминающее готический замок – Дом Н.В. Соллогуба (Пушкинская, 7). Построенный в 1882 году, этот дом считается первым каменным зданием во Владивостоке. А еще здесь располагалась редакция первой городской газеты «Владивосток».

Двигаемся по Пушкинской до дома №19. Это Дом Н.Ф. Кудрицкого (главный минер порта и зять первого главы Якова Семенова). Здание построено в 1903 году и более известно как здание Китайского консульства, которое размещалось здесь с перерывами с 1916 по 1954 год. Кстати, с этим домом

связана судьба внучатого племянника Александра Сергеевича Пушкина. В доме располагалась «Клиника Блюменфельда», где вели частную практику лучшие врачи города. Одним из пациентов клиники в 1919 году и был Лев Анатольевич Пушкин, внук родного брата поэта. К сожалению, лечение не помогло. В 1920 году Лев Пушкин скончался и был похоронен на Покровском кладбище. В 2002 году на месте его захоронения был установлен мемориальный крест.

Здание бывшего консульства уже много лет занимает коррекционная школа-интернат.

Следующий интересный дом по нечетной стороне улицы – красивый двухэтажный особняк за ажурным забором. Это Представительство МИД России во Владивостоке (Пушкинская, 25а). Здание было построено в 1947 году по проекту уже знакомого нам архитектора Порецкова. В 1952-1965 годах здесь жил Алексей Аллилуев – участник гражданской войны в Приморье, Герой Социалистического труда и почётный гражданин Владивостока. Это здание, как и многие другие на Пушкинской, явля-


ется памятником архитектуры и объектом культурного наследия федерального значения.

Пушкинский театр (Пушкинская, 27) был построен в 1907-1908 гг. по проекту архитектора Ю. Вагнера. В облике здания просматриваются элементы поздней готики и модерна. До революции здание было известно как Собрание приказчиков, или Пушкинский театр. В нем размещались театральные залы с подсобными помещениями, библиотека на 10 тысяч книг, бильярдная, ряд гостиных. На сцене театра устраивались спектакли и концерты, выступали приезжавшие на гастроли артисты. С началом революции театр стал местом проведения митингов и собраний. В последующие годы здесь были школа ликвидации безграмотности, Клуб соработников, Дом Красной Армии и Флота. В январе 1934 здание передали клубу водников, позже преобразованному в Дом культуры моряков.

В разные годы на сцене Пушкинского театра перед горожанами выступали норвежский полярный исследователь Руаль Амундсен, эстрадный певец Александр Вертинский. Летом 1971 года несколько концертов здесь дал Владимир Высоцкий. В 90-е годы Дворец культуры моряков сменил прописку, переехав в новое здание на Эгершельде, а Пушкинский театр передали

Техническому университету. В наши дни в стенах театра все так же кипит культурная жизнь.

Рядом с Пушкинским театром находится нижняя станция Владивостокского фуникулера. Это одна из визитных карточек города и предмет гордости владивостокцев. Ведь многие до сих пор уверены, что это единственный фуникулер в России. На самом деле фуникулер есть еще в Сочи (там их даже два, правда один не действующий). Но наш фуникулер – единственный в России, который работает в качестве общественного транспорта. ▶

Художественное училище
(Пушкинская, 2)

Линия из двух станций длиной 183 метра на склоне сопки Орлиной была открыта в 1962 году и соединяет Пушкинскую с улицей Суханова. Здесь по-прежнему используются оригинальные вагоны Ленинградского вагоноремонтного завода выпуска 1960-х годов.

Напротив фуникулера и Пушкинского театра стоит Главный корпус ДВГТУ (Пушкинская, 10). Здание из темно-красного кирпича было построено по проекту архитектора А. А. Гвоздзиовского в 1899 году. Здесь разместился Восточный институт – первое высшее учебное заведение на Дальнем Востоке. Вход в здание охраняют два каменных льва. По одной версии, они были привезены во Владивосток в 1900 году из Тяньцзиня после подавления Боксерского восстания, по другой – подарены китайским представителем при амурском генерал-губернаторе. Возраст львов предположительно отсчитывается с X века. Кстати, львов тут не два, а четыре. Если присмотреться к скульптуре слева, то можно найти еще двух маленьких львят – под лапой и на спине. И выходит, что это не лев, а львица.

Лютеранская кирха
(Пушкинская, 14)

Следующая достопримечательность Пушкинской улицы – Евангелическо-лютеранская церковь Святого Павла, или, проще говоря, Лютеранская кирха (Пушкинская, 14). Но осматривать ее лучше со стороны Светланской.

Первая – деревянная – кирха появилась на этом месте еще в 1878 году. В 1909 году построили уже кирпичную. Причем строили из немецкого кирпича. Деньги на строительство кирхи выделила знаменитая торговая фирма «Кунст и Альберс», управляющий которой Адольф Даттан много лет входил в руководство церковного совета.

В 1935 году кирху закрыли, лютеранскую общину распустили. Пастор храма Рейхвальд был арестован и осужден на семь лет лагерей. Здание кирхи передали Тихоокеанскому флоту. Здесь был открыт кинотеатр им. М. Горького, здесь же разместился клуб старшин, а с 1950 по 1997 год – Военно-исторический музей Тихоокеанского флота. У входа в здание кирхи и вдоль главного фасада стояли пушки с русских военных кораблей, орудия и техника времен русско-японской войны.

В сентябре 1997 года в присутствии посла Германии в России здание кирхи было передано евангелическо-лютеранской общине Святого Павла в безвозмездное и бессрочное пользование. Последующие 12 лет шла реставрация здания на пожертво-

Кстати

НА ПУШКИНСКОЙ РАСПОЛОЖЕНЫ ХРАМЫ СРАЗУ ТРЕХ КОНФЕССИЙ: ЕВАНГЕЛИЧЕСКО-ЛЮТЕРАНСКАЯ ЦЕРКОВЬ СВЯТОГО ПАВЛА, АРМЯНСКАЯ ЦЕРКОВЬ «СУРЬ ГЕВОРГ» И ПРАВОСЛАВНЫЙ УСПЕНСКИЙ ХРАМ.



Ансамбль деловых и жилых домов братьев Синкевич и Фихмана (Пушкинская, 33 и 35)

“ С момента постройки ансамбля зданий их стали называть «Восьмым чудом света» ”

вания частных лиц. Сегодня в кирхе проходят богослужения и концерты органной музыки.

Возвращаемся на Пушкинскую. На другой стороне улицы видим два выделяющихся своей архитектурой здания. Это бывший Ансамбль деловых и жилых домов братьев Синкевич и Фихмана (Пушкинская, 33 и 35). Дома в стиле романтический модерн были построены в 1909-1915 годах. Автор проектов – архитектор Г.Р. Юнгхендель (он же

проектировал и лютеранскую кирху). Ансамбль составили пять строений разной этажности, объединённых одним архитектурно-художественным замыслом: четыре из них были каменные, построенные в 1912-1915 годах, пятое – деревянное двухэтажное, более ранней постройки. Основными в ансамбле стали два каменных здания, выходящие фасадами на улицу Пушкинскую. В них размещались конторы Торгового дома братьев Синкевич и Фихмана, квартиры владельцев и компаньонов компании. В трёх флигелях, расположенных в глубине участка выше по склону холма, разместились жилые квартиры, сдаваемые в аренду.

С момента постройки ансамбля зданий их стали называть «Восьмым чудом света», так как это были самые комфортабельные жилые дома в городе. В 4-5-комнатных квартирах имелись паровое отопление, холодное и горячее водоснабжение, ванны с душем, в каждой квартире стоял телефон. В склоне сопки было вырублено помещение для первого во Владивостоке крытого автомобильного гаража.

В 1919-1922 годах в здании по Пушкинской, 33а, находились Американское консульство и квартира командующего японским экспедиционным корпусом. В советское время дома были национализированы и отданы под коммунальные квартиры. В доме братьев Синкевич (№ 33) разместился Горный факультет ДВПИ (позже Горный институт ДВГТУ). ▶

СПРАВКА

Улица Пушкинская появилась во Владивостоке в 1887 году к 50-летию со дня гибели великого поэта в результате переименования Госпитальной улицы. В 1907 году к ней была присоединена 2-я Портовая улица, ещё через три года – Лазаревская улица.



Татьяна Фоменко, ГИД-ЭКСКУРСОВОД

«Для меня Пушкинская – одна из самых любимых улиц Владивостока, а маршрут и экскурсия по ней – одна из самых интересных. Эта улица очень уютная, она хранит дух еще старого города. По Пушкинской надо гулять не по основной улице, а сворачивать во двory. Там самое интересное. Каждый двор не похож на другой. Для меня эти дворики ценны тем, что здесь на примере только одной улицы можно показать, насколько Владивосток разный и пестрый как лоскутное одеяло. А уж какие в этих домах и дворах разворачивались события и вершились судьбы – это отдельная история, узнать которую можно на моих экскурсиях.

А еще особенность Пушкинской улицы в том, что вы можете несколько раз сходить на экскурсии с разными гидами, и каждый раз эта улица будет открываться вам с новой стороны. Огромное количество историй, огромное количество судеб. Ведь история города – не только в зданиях. Как тонко подметила одна моя коллега, дома – это выключенные телевизоры. А задача экскурсовода этот телевизор включить».



Дом Кудрицкого (Пушкинская, 19)

В настоящее время в доме №33а находится хостел, а в доме №33 планируется открыть гостиницу. В доме адвоката Фихмана (№35) на двух этажах разместились офисы, а последний третий этаж – жилой. Здание школы № 9 (Пушкинская, 39) было построено в 1903 году по проекту архитектора В.А. Плансона для размещения Женской гимназии, которая была переведена во Владивосток из Николаевска-



Дом Фихмана (Пушкинская, 35)

на-Амуре в 1873 году и в течение 20 лет находилась в деревянных домах на Светланской. Во время Русско-японской войны в здании размещался «Варшавский лазарет Красного Креста Елизаветинской общины». В 1923 году гимназия была преобразована в школу-девятилетку, а в 1931 году стала средней общеобразовательной школой №9. Среди известных выпускников школы – лидер группы «Мумий

Тролля», почетный житель Владивостока Илья Лагутенко.

За зданием школы стоит еще один бывший корпус Технического университета – здание Механического факультета (Пушкинская, 41). Это бывшее здание Владивостокского крепостного инженерного управления и Управления Строителя Владивостокской крепости. Построено в 1911 году по проекту архитектора В.А. Плансона. В 1912-1915 гг. здесь работал известный русский военный инженер Алексей Шощин, бывший с 1911 по 1915 год главным строителем и начальником инженеров Владивостокской крепости.

Здесь мы, пожалуй, закончим нашу экскурсию. Вы можете прогуляться дальше по Пушкинской. Увидеть армянскую церковь, свернуть на улицу Володарского и подняться к зданию первого Народного дома во Владивостоке, построенного в 1907 году (бывший Клуб им. Ильича), дойти до католического костела (Церковь Пресвятой Богородицы), впечатляющего своей готической архитектурой. Рекомендуем прийти сюда ближе к вечеру. Тогда вы сможете послушать органной концерт, а после него насладиться красивыми видами на бухту Золотой Рог в лучах заходящего солнца. ○



Главный корпус ДВГТУ
(Пушкинская, 10)

ОЧАРОВАНИЕ ПРИМОРСКОГО СЕВЕРА

ТЕКСТ: Ирина Теплер
ФОТО: Виталий Берков

ПРИМОРСКИЙ КРАЙ БОГАТ НА «ЖЕМЧУЖИНЫ» И ВИЗИТНЫЕ КАРТОЧКИ. В ОДНОМ ТОЛЬКО ВЛАДИВОСТОКЕ МОЖНО НАСЧИТАТЬ С ДЕСЯТОК, НАЧИНАЯ ОТ ТОКАРЕВСКОГО МАЯКА И ЗАКАНЧИВАЯ МОСТАМИ. А ДЛЯ ТОГО, ЧТОБЫ РАССКАЗАТЬ О ТАКИХ «ВИЗИТНЫХ КАРТОЧКАХ» В ЦЕЛОМ РЕГИОНЕ, ТОЧНО ОДНОЙ ВИЗИТНИЦЫ НЕ ХВАТИТ. НО ЕСТЬ МЕСТА, КОТОРЫЕ НЕ УСТУПАЮТ ИЗВЕСТНЫМ ДОСТОПРИМЕЧАТЕЛЬНОСТЯМ СТОЛИЦЫ ПРИМОРСКОГО КРАЯ, НО НАХОДЯТСЯ ЧУТЬ ПООДАЛЬ ОТ САМЫХ ПОПУЛЯРНЫХ ТУРИСТИЧЕСКИХ ЛОКАЦИЙ. ЕСЛИ ВЫ УЖЕ ВИДЕЛИ МНОГОЕ В ОКРЕСТНОСТЯХ ВЛАДИВОСТОКА, ПРОЕХАЛИ ПО ВСЕМ ПЛЯЖАМ И ОСТРОВАМ ЮЖНОГО ПРИМОРЬЯ, ТО СТОИТ ОБРАТИТЬ ВНИМАНИЕ НА СЕВЕР КРАЯ. ДОБИРАТЬСЯ ТУДА ДОЛЬШЕ, НО ТО, ЧТО ОТКРОЕТСЯ ВАШЕМУ ВЗОРУ, ТОЧНО ЗАЙМЕТ ПЕРВЫЕ СТРОЧКИ В РЕЙТИНГЕ ВАУ-МЕСТ. УСТРАИВАЙТЕСЬ ПОУДОБНЕЕ И НАЧИНАЙТЕ ПЛАНИРОВАТЬ ВАШИ ВЫХОДНЫЕ: МЫ ОТПРАВЛЯЕМСЯ В ОЛЬГИНСКИЙ РАЙОН.



Поселок Ольга, как и весь Ольгинский район, относится к районам Крайнего Севера, а точнее - находится на границе Севера и Юга Приморья, но по факту здесь только море холоднее и зимы морознее, чем на юге края. В остальном это прекрасное направление для путешествий, особенно живописное летом и осенью.

Залив Ольги, на берегу которого стоит одноименный поселок, был открыт дипломатической миссией в 1857 году. После дня памяти Святой Ольги сюда зашел пароходо-корвет «Америка». 900-я годовщина крещения русской православной княгини Ольги стала поводом для названия залива. Через год здесь был основан первый военный пост в Приморском крае, впоследствии - порт и поселок, которые унаследовали имя Святой Ольги.

В Ольгинский район из Владивостока можно доехать на машине за 7-8 часов по приемлемой асфальтированной дороге через город Арсеньев. Нам нужен именно этот маршрут. Ваш навигатор может предложить путь через село Лазо. Однако эта дорога заставит понервничать автомобилистов, поэтому выбираем более комфортный маршрут.

На пути к уникальному месту отдыха рекомендуем подготовиться заранее и изучить все точки на карте, о которых расскажем в этой статье. Для начала не забывайте остановиться на обед. Традиционно любители путешествовать в ►



БУХТУ РАЗРЕЗАЮТ
НЕСКОЛЬКО МЫСОВ,
КОТОРЫЕ ПОЛУЧИЛИ
СВОИ НАЗВАНИЯ В ЧЕСТЬ
СОПРОВОЖДАВШИХ
АДМИРАЛА ПУТЯТИНА

Ольгинский или Кавалеровский район (который находится по пути) останавливаются в поселке Анучино в кафе «Скарлетт». Несмотря на то, что это придорожное кафе, кормят тут вкусно, сытно и недорого. Хит продаж - борщ с пампушками.

После сытного обеда запасаемся терпением, дальше вас ждет довольно долгий переезд через перевал. По дороге к побережью Ольгинского района можно задержаться в поселке Кавалерово, о котором можно написать отдельную статью. Одно из главных достопримечательных мест - скала Любви (скала Дерсу Узала, старое название Ионтулаза), конечно, окутана она различными легендами и историями, часть из которых не подтверждены историческими фактами. Одна из таких историй - встреча у скалы известного путешественника и ученого Владимира Арсеньева и его проводника гольда Дерсу Узала. Скалу хорошо видно с трассы, но можно подъехать поближе.

Дальше из Кавалерово можно уехать по двум маршрутам - в Дальнегорский район и в Ольгинский. По навигатору выбираем второй вариант и держим путь до залива Владимира.

ЗАЛИВ ВЛАДИМИРА

Залив Владимира состоит из трех бухт: Северной, Средней (официальное название «Западная») и Южной. Здесь находится несколько каменистых и песчаных пляжей, а также берега с отвесными скалами, поражающими своими масштабами.

Залив Владимира был открыт все тем же корветом «Америка». Находится он чуть севернее Ольги. Назван залив в честь Святого Владимира - великого князя Киевского Владимира Святославовича.

Бухту разрезают несколько мысов, которые получили свои названия в честь сопровождавших адмирала Путятин, находившегося на борту «Америки» и давшего указ провести съемку береговой черты залива. Таким образом у нас появились мысы Балюзек, Ватовского, Рудановского, Орехова и Кузьмина.

В советский период благодаря закрытости залива было принято решение основать там военную базу. Долгое время здесь базировался Тихоокеанский флот. На берегу располагались воинские части и военные закрытые посёлки, а у берегов стояли подводные лодки. Сейчас залив Владимира открыт для посещения и привлекает своей красотой туристов, от во-



енной базы остались заброшенные доты и казармы.

Пляжи здесь пока необорудованные, поэтому отдохнуть можно в своих палатках. Или остановиться в одной из немногочисленных баз отдыха, которые пользуются большой популярностью в летний сезон, например, «Уютный Берег», «Мыс Балюзек», «Жемчужина Ракушки» или кемпинг «Эко Яр».

Приезжая к заливу Владимира, нас заинтересуют не только песчаные пляжи, но и два мыса, которые находятся в противоположных концах: слева - мыс Балюзек, а справа мыс Четырех Скал на полуострове Ватовского.

МАЯК БАЛЮЗЕК

Полуостров, на котором размещен маяк, назван в честь Льва Фёдоровича Баллюзека (1822–1879) — артиллериста, в дальнейшем дипломата, первого постоянного представителя (министра-резидента) России в Китае.

Необходимость строительства маяка возникла при создании военно-морской базы Тихоокеанского флота в заливе Владимира. Маячный городок возводили из камня, который добывали из местных ▶

скал, что помогало сэкономить значимые средства на строительство.

Строительство маяка и зданий рядом началось в 1934 году. В 1937 году был установлен туманный колокол, который каждые 2 минуты оповещал мореплавателей о приближении к мысу Балюзек, и радиомаяк. В этом же году был упразднен огонь маяка, появился прожектор.

Полуостров обладает обрывистым и скалистым побережьем. Порой приближаться к краю довольно опасно, особенно в ветреный день. Но красота и масштабы этого места завораживают. Белоснежный маяк с красной «шапкой» стоит на высоте около 70 метров и смотрится настолько органично на краю скалы, что кажется странным, если бы его там не было. Несмотря на то, что к маяку можно подойти, рекомендуем смотреть на него издали, наслаждаясь видами.



МЫС ЧЕТЫРЕХ СКАЛ

По другую сторону залива Владимира есть еще одно удивительное место, от которого дух захватывает еще больше.

Через поселок Тимофеевка едем к озеру Пресное, огибаем его справа и оставляем машину посередине лесной дороги. Точной точки начала пешего маршрута нет. Но вы увидите отчетливую дорогу влево в лес, ориентироваться можно по карте. Минут 30 пешком, вы выходите из дубового леса, оказываетесь на вершине мыса и с замиранием сердца

останавливаетесь, потому что вашему взору открывается картина, достойная лучших фильмов о путешествиях.

Четыре огромные скалы разрезают водную гладь, будто зубы огромного дракона. Можно беско-



нечно долго смотреть на красоту приморской природы, ощущая на коже ветер, который часто здесь дует, донося аромат моря.

Самые увлеченные туристы могут разбить небольшой палаточный лагерь на мысе. Если повезет с погодой, то утром вы увидите живописный рассвет. Солнце здесь встает со стороны моря, освещая все вокруг золотом. Выглядит эпично, проверено.

РЕКА, ПЕЩЕРА И КОЕ-ЧТО ЕЩЕ

По желанию можно доехать до самой Ольги, прогуляться по поселку. Загляните в местный музей, там же можно приобрести обзорные экскурсии по району, получить информацию о других видах экскурсии и спланировать новое путешествие. Ведь залив Владимира не единственное живописное и интересное место Ольгинского района. Присмотритесь к реке Милоградовка, посетите с проводником Мокрушинские пещеры рядом с селом Весёлый Яр или побудьте наедине с природой в лечебно-оздоровительном комплексе «Горноводное», где находится

месторождение углекислых минеральных вод. Отправьтесь на морскую экскурсию, где можно увидеть маяк Чихачева и ларг.

Для любителей аутентичной культуры будет интересно посетить территорию Центра сохранения и развития традиционного образа жизни, хозяйства и промыслов коренных малочисленных народов Приморского края «Тэму» (в переводе с удэгейского «Косатка»), а также поселение коренных малочисленных народов – тазов в селе Михайловка. В сентябре на территории «Тэму», рядом с поселком Ольга, проходит ежегодный национальный праздник «Сагди Дава», что означает «большая рыба». Мероприятие приурочено к началу путины кеты. В программе обязательно приготовление ухи из свежей рыбы, таежные напитки, национальные игры. Праздник не обходится без ярмарки сувениров, мастер-классов и обряда шамана.

Какой бы маршрут вы ни выбрали, Ольгинский район подарит вам впечатлений на долгие годы вперед. ○





СЕРДЦЕ УДЭГЕ

В ПРИМОРСКОМ КРАЕ ЕСТЬ УДИВИТЕЛЬНОЕ МЕСТО.
И МНОГИЕ УВЕРЕНЫ, ЧТО ЭТО МЕСТО СИЛЫ



ные и узнаваемые: Лауланьча, Якова, дядя Вани, а воон та - ЛиДе Мина.

Грузоподъемность ульмаги - от 700 кг до тонны. Раньше были грузовые, баты, те могли «поднять» до двух. Легкие оморочки (челны, выдолбленные из единого куска дерева) принимают только одного человека, редко двух, ведь даже название «оморочка» происходит именно от слова «омо» - один.

Весел «водители» (именно водители) практически не признают - для передвижения есть шест и мотор.

Владимир Суляндзига рассказывает, что пользоваться лодкой удэгейцы и нанайцы умеют чуть ли не с рождения, однако отправить в путь подростка на ульмаге одного взрослые не торопятся - Бикин шутить не любит.

- Если видишь, что подросток один - точно отцовскую лодку угнал, не иначе, - убежден старожил.

Лодочников на Яру чаще всего называют «водителями». Если перед отправкой в тайгу вас спросят, нашли ли вы «водителя» - вы сразу поймете: речь идет не о такси. Однако «такса» на услуги сопровождения туристов существует. В среднем около семи тысяч в день: найм лодки, водителя, услуги сопровождения, предоставление ночлега, время. Многие говорят, что дорого. ▶

ДАВНЫМ-ДАВНО В ДАЛЕКОЙ ГАЛАКТИКЕ, НА ПЛАНЕТЕ ЗЕМЛЯ, В НЕПРОХОДИМОЙ УССУРИЙСКОЙ ТАЙГЕ ПОЯВИЛИСЬ «ЛЕСНЫЕ ЛЮДИ» - УДЭГЕЙЦЫ. ИХ ПРЕДКАМИ СЧИТАЮТ ЧЖУРЧЖЭНЕЙ И БОХАЙЦЕВ. ДО СИХ ПОР СИЛА ДВУХ ВЕЛИКИХ ИМПЕРИЙ, ЧТО ВОЗВЫШАЛИСЬ И ГИБЛИ, ПИТАЕТ КРОВЬ ЖИТЕЛЕЙ ДОЛИНЫ РЕКИ БИКИН. ЭТУ СИЛУ ЕЩЕ МОЖНО ПОЧУВСТВОВАТЬ. НАПРИМЕР, ПРИЕХАВ В НАЦИОНАЛЬНОЕ СЕЛО КРАСНЫЙ ЯР, НЕФОРМАЛЬНУЮ, НО ПРИЗНАННУЮ СТОЛИЦУ ПРИМОРСКИХ УДЭГЕ.

Текст: Марина Субботина Фото: Виталий Берков, Сергей Сидорчук

РЕКА И ЖИЗНЬ

Село Красный Яр расположено в Пожарском районе Приморья. Этот район - самый большой по площади и самый малозаселенный. Дремучая тайга и холодные реки, синие сопки и глубокое небо, крутые отроги Сихотэ-Алиня и кристально чистый воздух.

Здесь на берегах реки Бикин живут удэге - охотники и следопыты. Знатоки рыбных мест и труднопроходимых троп, проводники, у которых все карты местности хранятся в голове, рядом с вековым пониманием природы вещей.

Они как мы, и они другие. Они часто молчат, хотя многое замечают. Они никуда не спешат. Не спорят громко и агрессивно - зачем? Их дом всегда открыт, но отдельного приглашения в него ждать не стоит - кому велит сердце, тот придет сам. Удэгеец это тот, кто может сказать любому, кто разделит с ним кров: «Если будешь уходить без меня, набрось замок на скобу, и все поймут, что меня нет дома».

Здесь оставляют лодки на берегу Бикина, просто привязывая веревкой к дереву. Хотя стоимость каждой ульмаги от 100 до 120 тысяч рублей. Ручная работа, мастера наперечет. Но лодки стоят, спокой-



ЛОДОЧНИКОВ НА ЯРУ
ЧАЩЕ ВСЕГО НАЗЫВАЮТ
«ВОДИТЕЛЯМИ».
ЕСЛИ ПЕРЕД ОТПРАВКОЙ
В ТАЙГУ ВАС СПРОСЯТ,
НАШЛИ ЛИ ВЫ «ВОДИТЕЛЯ»
- ВЫ СРАЗУ ПОЙМЕТЕ:
РЕЧЬ ИДЕТ НЕ О ТАКСИ.



- Понимаешь, - рассказывает один из сопровождающих, - сейчас один винт стоит больше 10 тысяч, а за одну поездку их можно оставить на реке пару штук. Сам двигатель уже стоит около 400 тысяч. Я им рискую, и я его использую. Потом, если посчитать время, которое я провожу с туристами, это получится одна добрая охота или три-четыре хорошие рыбалки. А охота и рыбалка — это хлеб семьи. Кроме этого, только кажется, что сопровождающий ничего не делает. Он делает массу незаметных вещей для того, чтобы отдых даже начинающего путешественника в глухой тайге был по максимуму комфортным. Причем делает это в течение всего года. Следит за зимовьем, ремонтирует, запасает на сезон дрова и так далее. Но, главное, конечно - мы предлагаем и продаем свой опыт вожения по реке. Это безопасность, это гарантия того, что человек не потеряется на маршруте. И я уверен, этот опыт стоит столько, сколько стоит. И еще очень важно - с проводником любой соблазн «неправильного» поведения на территории зачастую будет пресечен, еще

**ЧЕМУ ТОЧНО НЕ НАДО
УЧИТЬ УДЭГЕ - ЭТО
ЛЮБВИ И БЕРЕЖНОМУ
ОТНОШЕНИЮ К ПРИРОДЕ.
ЭТО У НИХ В КРОВИ**

до вмешательства официальных лиц. Скажу честно - многие за это особенно благодарны, ибо в азарте отдыха туристам, случается, ох как хочется творить безобразия.

Чему точно не надо учить удэге - это любви и бережному отношению к природе. Это у них в крови. В душе. В сознании. Они даже лодку шестом «чалят» так, что ни одна веточка не согнется, не поломаются.

ЛЮДИ И ЗВЕРИ

Впрочем, у берегов удэгейские лодки стоят недолго. Мужчин, а часто и женщин, уводит река и тайга: завлекает, забирает. С охотой и рыбалкой у этого народа связан весь жизненный уклад. Отдельные его представители действительно могут убить одним выстрелом двух белок, или целый день в снегу по поясу «тропить» соболя, причем не ради добычи, а из азарта. А еще они четко знают, что при встрече с медведем - главное не испугаться, иначе задерет.

- Но это не точно - улыбается Владимир Суляндзига - Непредсказуемый зверь - медведь. Не зря говорят, что от него произошли женщины. Недаром им раньше было запрещено есть медвежье мясо. Сейчас уже едят, конечно, хотя медвежатина - она для романтиков, читающих Джека Лондона. А нам мафа (медведь) зачем? Пока ноги ходят, можно изюбря добыть. Хотя медвежий жир - он вкуснее сливочного масла.



Тесно переплетается у удэгейцев духовное и материальное. Но одно с ними всегда - удэгейцы очень бережно относились и относятся к природе. Может быть потому, что они верили (а некоторые тихонько верят до сих пор) в существование множества духов, населяющих окружающий мир.

- Тигр, например, существо мистическое, - убежден Владимир Суляндзига. - И если женщина произошла от медведя, то мужчина - точно от тигра. Он силен, и он справедлив. Убивать тигра - сондо, нельзя. Этот зверь - человек, только другой. Он наш язык понимает.

**УБИВАТЬ ТИГРА - НЕЛЬЗЯ.
ЗАБИРАТЬ ДОБЫЧУ У
ХОЗЯИНА ТАЙГИ - ГРЕХ**

Убивать тигра - нельзя. Забирать добычу у хозяина тайги - грех.

Правда, рассказывают, были случаи, когда зверь сам делился. Относительно недавно, например, тигр забрал у охотника полтуши кабана, а потом вернул.

- Не было удачи у того охотника в начале сезона, оказался он перед Новым годом без добычи совсем, а дома семья, - рассказывает старожил села Наталья Канчуга. И вот перед самым праздником убил он кабана. Половину туши сразу забрал, за второй пришел - а ее нет, и тигриные следы рядом. Расстроился охотник, пошел к шаману, тот рядом жил. Шаман говорит - не грусти, наверное, очень голодный зверь был. Прости ему. Простил охотник, отпустил мысль о кабана, почти забыл. Отпраздновал Новый год, опять ушел на сезон. И тут фарт как пошел! Перед самым окончанием сезона идет он по тропе, а на том месте, где прошлый раз тигр кабана утащил, лежит полтуши. И опять рядом тигриные следы.

Не стал сразу забирать мясо удэгеец. На следующий день пришел - все еще лежит мясо. И еще на следующий. Так он понял, что тигр ему долг отдал. Забрал остатки тигриного кабана. Немного боялся, пока до зимовья шел - вдруг настигнет хозяин тайги, накажет за самоуправство? Нет. Получается, подарил ему тигр свою половину добычи. Ты можешь не верить. Но это правда.

Удэгейцы, кстати, редко называют тигра «Амба». Наиболее начитанные из них уверены, что Арсеньев неправильно интерпретировал слова своего ▶



спутника Дерсу, ведь Амба – злой дух. Легенды говорят, что Амба может предстать перед человеком в образе птицы (амба гахани), человека (амба нии) или животного (амба буани). В образе тигра тоже может. Но тигр, по мнению удэгейцев, не Амба. Они называют его Кути.

ВЧЕРА И СЕГОДНЯ

«Посоветоваться с шаманом» – это не из далекого прошлого. Это буквально «из вчера». Село Красный Яр маленькое – 500 человек жителей, врать другу здесь, конечно, можно, но сложно – «кривда» высвечивается сразу. Поэтому местные вряд ли фантазируют, когда утверждают, что еще лет 50 назад практически в каждой семье была бабушка или дедушка, которые могли камлать и лечить. В подтверждение этого говорит простой пример: даже современные удэгейцы хорошие эмпагы. Они прекрасно чувствуют настроение человека. Кроме этого, удэгейцы очень мужественно переносят боль, и это удивительно. Они ее действительно «переносят» – просто берут и несут с собой.

Особенно женщины. Может, тут не обходится без колдовства?

А потом шаманов стало меньше.

– Отказывались принять этот дар потомки, – рассказывает Наталья Канчуга. – Я не могу сказать почему. Может

быть, пионерское воспитание сказалось. Заболевали, мучились страшно, но дар от предков не принимали. Муж мой такой был. Не стал от бабушки брать.

Сейчас на Яру один шаман – Василий Дункай. Он часто бывает на своем охотничьем участке, работает, иногда путешествует по стране, а еще проводит обряды на национальных удэгейских праздниках, которые год от года становятся все более популярными – благодаря национальному парку «Бикин», который возродил традиционные гуляния, облек их в фестивальную форму и сделал настоящими этническими, экологическими событиями.

Впрочем, фестивали – лишь малая часть того, что сделал национальный парк и его партнеры для таежного села. Сегодня Красный Яр, по словам за-

**ЦЕНТР «АМУРСКИЙ ТИГР» И
НАЦИОНАЛЬНЫЙ ПАРК «БИКИН»
ОБЪЕДИНИЛИСЬ С ФЕДЕРАЛЬНЫМИ
И КРАЕВЫМИ ВЛАСТЯМИ С ЦЕЛЮ
ПОМОЧЬ КОРЕННЫМ НАРОДАМ
СОХРАНИТЬ УНИКАЛЬНУЮ
ПРИРОДУ ДОЛИНЫ РЕКИ БИКИН.**

рубежных этнологов, которые нет-нет, да и заезжают в дикую даль, напоминает северные поселения на Аляске. Местные жители шутят: «Цивилизацию к нам привел тигр». Эта нехитрая фраза – тонкий

каламбур. Ведь именно природоохранные организации – центр «Амурский Тигр» и национальный парк «Бикин» – объединились с федеральными и краевыми властями с целью помочь коренным народам сохранить то, что они и до этого хранили в меру своих сил – уникальную природу долины реки Бикин.

В это трудно поверить, но за пять лет в Красный Яр провели оптоволоконную связь, проложили высоковольтную линию электропередач, построили современную больницу, пекарню, дом быта, здания администрации поселка и опорного пункта полиции, детский сад, библиотеку, шестиквартирный дом, почту и так далее. Все строения – современные, «с удобствами», из клееного бруса. В библиотеке раз-



Единственный на Яру шаман – Василий Дункай.

местился шахматный клуб. Удэгейцы Красного Яра – признанные шахматисты. Недаром вот уже два года подряд здесь проходят соревнования на кубок Приморского края. Хлеб из местной пекарни развозят по всему Приморью – настолько он душист и легок. В больнице есть даже свой зубной врач, правда, запись к нему до сих пор на месяц вперед, что называется «дождались счастья».

– Признают даже скептики – до образования национального парка село довольно долго было в стороне от того, что называют «современной инфраструктурой», – рассказывает директор национального парка «Бикин» Алексей Кудрявцев. Еще в 2015 году здесь не было стабильного электроснабжения.

До 2000 года свет давали по часам. Долгое время подача электричества зависела от дизельного движка, который то и дело не справлялся с растущей нагрузкой. Только в 2019 году в селе Красный Яр, ставшем к тому времени «столицей» национального парка, энергетики запустили подстанцию централизованного электроснабжения. И это только часть выполненной программы благоустройства села, над развитием которой мы работаем постоянно.

ОБЕРЕГАЯ ТРАДИЦИИ

Несмотря на ворвавшуюся в жизнь удэге современность, таежные жители хранят и чтят свои традиции. Национальный парк им в этом помогает. ▶



СПРАВКА

Национальный парк «Бикин» был создан в 2015 году на площади более 1,1 млн гектаров. Это один из крупнейших национальных парков России. В 2018 году эта территория получила статус Всемирного природного наследия ЮНЕСКО.



Ведь «Бикин» первая в России особоохраняемая природная территория, на которой полностью учитываются интересы проживающих здесь коренных малочисленных народов, и одна из основных задач парка - сохранение их традиционной хозяйственной деятельности. Именно поэтому большая часть работы - это работа с детьми, молодежью. И одновременно со старшим поколением.

- Мы очень хотим, чтобы ниточка традиций, которая так ослабла за последние десятилетия, стала крепче, чтобы она ни в коем случае не оборвалась, не потерялась, - говорит сотрудник отдела экпросвещения Эльвира Геонка. - А значит, нам нужно тянуть ее от старшего поколения к младшему. Людей же среднего возраста мы вовлекаем в нашу работу. Стараниями парка создан национальный хор, который исполняет пока несколько, но песни на удэгейском языке. Недавно мы записали диск. У нас есть детский ансамбль национального танца «Кэсихи». Его руководитель удивительно грациозная исполнительница национальных танцев Ольга Кялундзига готовит с детьми прекрасные, лиричные, практически сценические композиции, которые гости села с удовольствием смотрят. Галина Канчуга занимается с детьми и по желанию со взрослыми удэгейским языком. Женщины удэге в ремесленном доме шьют костюмы, изготавливают сувениры, это искусный и кропотливый труд.

«БИКИН» ПЕРВАЯ В РОССИИ ОСОБООХРАНЯЕМАЯ ПРИРОДНАЯ ТЕРРИТОРИЯ, НА КОТОРОЙ ПОЛНОСТЬЮ УЧИТЫВАЮТСЯ ИНТЕРЕСЫ ПРОЖИВАЮЩИХ ЗДЕСЬ КОРЕННЫХ МАЛОЧИСЛЕННЫХ НАРОДОВ, И ОДНА ИЗ ОСНОВНЫХ ЗАДАЧ ПАРКА - СОХРАНЕНИЕ ИХ ТРАДИЦИОННОЙ ХОЗЯЙСТВЕННОЙ ДЕЯТЕЛЬНОСТИ.



Труд действительно кропотливый. Вся удэгейская одежда обшита узорами-символами. В прошлом одежда с ее традиционными вышивками служила своеобразным «паспортом». По украшениям можно было определить не только национальность, но и принадлежность к тому или иному роду. У старожил до сих пор остались костюмы, сшитые бабушками нынешних удэге, но это - семейные реликвии. «Парковскую» национальную одежду можно даже примерить. В визит-центре для этого есть специальный гардероб. По словам руководителя, швейной мастерской Ирины Нагорной «фотосессии» в национальных костюмах туристы очень любят.

- Удивительно, но «идет» удэгейский костюм всем, - рассказывает Ирина. Даже обладателям славянской внешности. А вот сами удэгейцы надевают халаты (тэга), узкие штаны (амуги), а мужчины головные покрывала (помпу) и маленькие шапочки (богдо) чаще на праздники.

В Ремесленном Доме - мастерской народного промысла национального парка «Бикин» шьют всю эту красоту. А еще плетут «ловцов снов», создают колбы, подвески, сережки, браслеты.

Есть в селе юноша-косторез и старик-философ - резчик по дереву. В свои изделия из кости или дерева мужчины вкладывают тайную силу. Если приедете - знайте: когда Юрий Канчуга (косторез) или Владимир Суляндзига (скульптур по дереву) сопровождают передачу фигурки хозяину парой-тройкой слов, значит хотят поставить нового обладателя сувенира в известность, что это не простая поделка.

Например, даря Севэна - бога, крепко стоящего на ногах с вытянутыми вперед ладонями, удэгейский философ может сказать:

- Домой привезешь, кормить не забывай. Чем кормить? Только добрыми делами. Иначе он бесполезен.

Это значит, он Севэна зарядил. А ведь может и промолчать. И гость как человек ему понравился.

Юрий, передавая амулет из кости, тоже может прошептать что-нибудь. Спросишь - растолкует. Нет - знай, зла эти люди не пожелают. Никогда. Они - из народа удэге. ○

КАК ДОБРАТЬСЯ:

Визит-центр национального парка «Бикин» находится в селе Красный Яр (Пожарский район) в 540 км от Владивостока. Чтобы добраться до села, нужно доехать из Владивостока до Лучегорска по трассе А-370, а затем по гравийной дороге проехать через село Верхний Перевал в направлении Красного Яра. Можно добраться до удэгейского села и из Хабаровска по недостроенной дороге Хабаровск-Находка. По этой трассе можно доехать до кордона Тахало у моста через Бикин - «ворот» национального парка.

БОЛЬШЕ ЧЕМ МАГАЗИН

ТЕКСТ: Евгений Коновалов

ФОТО: Юлия Фомкина, Вячеслав
Фурашов, Александр Хитров



ЗДАНИЕ БОЛЬШОГО ГУМА НА СВЕТЛАНСКОЙ – ОДНО ИЗ КРАСИВЕЙШИХ В ГОРОДЕ, СИМВОЛ И НЕОТЪЕМЛЕМАЯ ЧАСТЬ ИСТОРИИ ВЛАДИВОСТОКА. ПОСТРОЕННОЕ В СТИЛЕ НЕМЕЦКОГО МОДЕРНА ЗДАНИЕ ПРИЗНАНО ПАМЯТНИКОМ АРХИТЕКТУРЫ И ОБЪЕКТОМ КУЛЬТУРНОГО НАСЛЕДИЯ. НО УНИКАЛЬНО ОНО ЕЩЕ И ТЕМ, ЧТО ЗА ВСЮ СВОЮ ДОЛГУЮ И СЛОЖНУЮ ИСТОРИЮ ПО СЕЙ ДЕНЬ СОХРАНИЛО СВОЕ НАЗНАЧЕНИЕ – ЭТО ОДИН ИЗ ГЛАВНЫХ ЦЕНТРОВ ТОРГОВЛИ ГОРОДА. ПЯТЬ ЛЕТ НАЗАД ПОСЛЕ ДОЛГОЙ И КРОПОТЛИВОЙ РЕСТАВРАЦИИ ГУМ ОТКРЫЛ НОВУЮ СТРАНИЦУ СВОЕЙ ИСТОРИИ.

НЕМЕЦКОЕ НАСЛЕДИЕ

16 сентября 1864 года в бухту Золотой Рог вошел бриг «Мета», на борту которого находился 26-летний уроженец Гамбурга Густав Альберс. С этой даты началась история не только крупнейшей торговой фирмы Дальнего Востока конца XIX-начала XX века, но и история самого главного магазина Владивостока.

Компаньоном Альберса стал его соотечественник Густав Кунст. В 1865 году Кунст и Альберс построили во Владивостоке свой первый магазин. Завезли в него товары первой необходимости: инструменты, сахар, чай, спички, свечи, ткани, оружие, водку. Это было именно то, что нужно – в недавно основанном городе на востоке России не хватало буквально всего. Население Владивостока стремительно росло, торговля развивалась, бизнес немецких предпринимателей шел в гору. Филиалы фирмы «Кунст и Альберс» один за другим открывались по всему Дальнему Востоку. В 1880 году во Владивостоке

фирма располагала двумя деревянными складами и небольшим домиком в два этажа. Верхний был предназначен под контору и жилье, нижний – под торговые помещения. Кунст и Альберс решили построить новое каменное здание под универмаг. Участок под строительство был куплен у голландца де Фриза. Спроектировал здание немецкий архитектор Георг Юнгхендель. Материалы для строительства пришлось заказывать в Европе и везти морем через полмира. На паруснике «Ганс» из Гамбурга были доставлены во Владивосток 124 стальные балки общим весом в 55 тонн, 25 тонн цветных плиток для пола, 2000 листов кровельного железа, цемент. Привезли даже печи и кованые двери, кирпич и кафель. Проектом предусматривалось двухэтажное строение на главной улице Владивостока Светланской. Парадные двери были украшены четырьмя колоннами и башенкой. Отдельный боковой вход вел с Суйфунской улицы (сейчас Уборевича) ►



в отдел спиртных напитков. Работы велись в 1882–83 годах, а 1 апреля 1884 года роскошное здание приняло первых покупателей. Мало того, что это был первый в истории города каменный магазин, он еще поража́л всех невиданными доселе благами цивилизации: паровое отопление, первые в городе лифт и телефон и даже собственное электрическое освещение.

Но еще большее восхищение вызывали невероятный ассортимент магазина, внутреннее убранство и оформление витрин. «Я была с мисс Морфью на верхнем этаже у «Кунста и Альберса», когда ко мне подошёл г-н Штехман-младший и спросил, не будет ли мне угодно зайти в его отдел и посмотреть новые красивые вещи. Представляешь мою радость, когда я обнаружила французский пиджачок из тюленьего меха как раз моего размера за пятьдесят рублей?» - писала в одном из своих писем Элеонора Прей.

По воспоминаниям жителей города тех лет, в магазине «Кунст и Альберс» можно было купить все: автомобили последней марки, модные вещи и

Кейтлин

ПО ПРОЕКТАМ АРХИТЕКТОРА ЮНГХЕНДЕЛЯ ВО ВЛАДИВОСТОКЕ БЫЛИ ПОСТРОЕНЫ ЦЕРКОВЬ СВ. ПАВЛА, ОСОБНЯК СЕМЬИ БРИННЕРОВ, ДОМА БРАТЬЕВ СИНКЕВИЧ НА ПУШКИНСКОЙ И ДРУГИЕ ЗДАНИЯ. ВСЕ ОНИ СОХРАНИЛИСЬ ДО НАШИХ ДНЕЙ И ЯВЛЯЮТСЯ ОБЪЕКТАМИ КУЛЬТУРНОГО НАСЛЕДИЯ.

украшили барельефами с изображением персонажей древнегерманского эпоса, а также фигурами двух ангелочков, один из которых держит в руках якорь – символ морской торговли, а другой – крылатый жезл античного бога торговли Меркурия, увитый двумя змеями, символизирующими хитрость и мудрость. Внутри установили массивные лестницы с коваными перилами, пол выложили метлахской плиткой.

Тем не менее, в 1906 году главное здание универмага было перестроено. Для этого из Гамбурга были привезены необходимые материалы, и прежде всего – фасонный облицовочный кирпич. Здание универмага обрело облик, сохранившийся до наших дней.

аксессуары из Парижа, экзотические фрукты. Если товар вдруг не находился, то заказ принимался и исполнялся в течение месяца. Кредиты на покупки, бонусные программы и система скидок – все это было в магазине «Кунст и Альберс» в конце XIX столетия.

Впечатляла и архитектура здания, которая выделялась на фоне остальных построек Владивостока. Скорее оно напоминало роскошный театр, чем магазин. Фасад дома



БОЛЬШОЙ ГУМ ВЛАДИВОСТОКА – ЭТО ДВА ЗДАНИЯ, ПРИМЫКАЮЩИЕ ДРУГ К ДРУГУ: №33 И №35 ПО УЛИЦЕ СВЕЛАНСКОЙ

ОБРАЗЦОВЫЙ УНИВЕРСАЛЬНЫЙ МАГАЗИН

В 80-е годы XIX века Густав Кунст и Густав Альберс приняли решение вернуться на родину. Управляющим делами фирмы стал приглашенный из Германии бухгалтер Адольф Даттан. Именно при нем владения Торгового дома «Кунст и Альберс» расширились. К 1913 году фирма владела 32 филиалами в городах и селах Дальнего Востока, а оборот достиг 16 млн. золотых рублей – фантастическая цифра по тем временам. Только в одном универсальном магазине работали 1200 служащих.

Фирма «Кунст и Альберс» вела свою деятельность до конца 1920-х годов. В 1925 году она лишилась всего имущества и вынуждена была арендовать собственные здания у городских властей. Через пять лет, не выдержав бремени аренды, фирма прекратила свою деятельность. В мае 1929 года здание универмага было национализировано. Здесь был открыт магазин ЦРК (Центральный Рабочий Кооператив). А в январе 1934

года – образцовый универсальный магазин. В 1935 году в основном здании Владивостокского ГУМа был надстроен 4 этаж. В 1963 году появились различные пристройки, была переделана крыша. В 1971 году на торце здания Владивостокского ГУМа появилось стилизованное изображение ордена «Знак Почета», которое на долгие годы стало неотъемлемой частью внешнего облика главного городского универмага.

БЕРЕЖНАЯ РЕСТАВРАЦИЯ

В 2013 году в здании ГУМа начался первый за более чем сто лет капитальный ремонт. Новые собственники постарались максимально сохранить ▶

Кейтлин

ОТ ЗДАНИЯ БОЛЬШОГО ГУМА ЕСТЬ ПОДЗЕМНЫЕ ХОДЫ В ТЦ «ЦЕНТРАЛЬНЫЙ», КИНОТЕАТР «УССУРИ» И ЗДАНИЕ НА ПРОТИВОПОЛОЖНОЙ СТОРОНЕ СВЕЛАНСКОЙ (ДОМ, ГДЕ ЖИЛ АДОЛЬФ ДАТТАН). В ДАЛЬНЕЙШЕМ ВЛАДЕЛЬЦЫ ПЛАНИРУЮТ ОТРЕСТАВРИРОВАТЬ ЧАСТЬ ХОДОВ И ОБУСТРОИТЬ ТАМ МУЗЕЙ.





Чудом сохранившийся стол управляющего Торговым домом «Кунст и Альберс» Адольфа Даттана

исторический облик. Кроме уникальной дореволюционной плитки здесь сохранилась лепнина на потолке, кое-где кирпичные стены, старинные чугунные батареи (некоторые еще греют, другие просто являются деталями интерьера). Кованые перила местные кузнецы восстановили по сохранившейся редкой фотографии.

Реставрация проводилась под контролем ведущих экспертов из Владивостока и Москвы. В процессе проводились историко-культурные экспертизы, результаты которых показали - реставраторы

действительно сделали все возможное, чтобы сохранить наследие здания-памятника.


Сегодня ГУМ напоминает скорее музей, чем магазин. Каждый этаж представляет свою эпоху. Так, на первом этаже - уровне А - времена дореволюционные. Второй этаж - советское время и соответствующие интерьеры. Третий этаж - современность.

В исторические торговые площади ГУМа пришли резиденты с мировым именем. Именно здесь открылся первый на Дальнем Востоке магазин Zara.

Но самое главное, что нынешний ГУМ - это не только магазин. Это еще и выставочное пространство, где можно проводить концерты, лекции, модные показы, фотосессии.

НОВАЯ ЖИЗНЬ СТАРОГО ДВОРИКА

Помимо обновленного исторического здания город получил еще один шикарный подарок. Внутренний двор ГУМа, где долгие годы были подсобные и складские помещения, после глобальной



реконструкции превратился в новую достопримечательность города, место прогулок, свадебных фотосессий, романтических свиданий. На территории «Старого дворика» разместились кафе, магазины, хостел, художественная студия, парикмахерская и многое другое. Это место притягивает художников, скульпторов, артистов и других творческих и деятельных людей. Здесь проводятся различные праздники и мероприятия - музыкальные и гастрономические фестивали, показы мод, различные перформансы. Одним словом, сегодня Владивостокский ГУМ - это не только торговое, но и общественно-культурное пространство в самом сердце города. Место с богатой историей и особой атмосферой. ○



На чердаке здания ГУМа стоят цистерны, использовавшиеся для парового отопления. Есть легенда, что владельцы торгового дома «Кунст и Альберс» перед отъездом из России спрятали в этих цистернах золото и драгоценности, которые не смогли взять с собой. Проверить это нельзя. Ведь открыть баки, не нарушив систему отопления, невозможно. Любопытно, что старая система отопления функционирует до сих пор.

РАЙ ДЛЯ РЫБАКОВ И БЕРДВОЧЕРОВ



ТЕКСТ: Илья Владыко
ФОТО: Антон Блохин, Юрий Смитюк

ПРИМОРЬЕ – КРАЙ МОРСКОЙ. И ГЛАВНОЕ БОГАТСТВО ЗДЕСЬ, КОНЕЧНО ЖЕ, МОРЕ. НО ЕСТЬ У НАС ЕЩЕ ДВЕ ВОДНЫЕ ЖЕМЧУЖИНЫ. ПЕРВАЯ – ВЕЛИКАЯ ПРИМОРСКАЯ РЕКА УССУРИ, БЕРУЩАЯ НАЧАЛО В ГОРАХ СИХОТЭ-АЛИНЯ, ПРОТЕКАЮЩАЯ ЧЕРЕЗ ВСЮ ТЕРРИТОРИЮ КРАЯ И ВПАДАЮЩАЯ В АМУР. А ВТОРАЯ ЖЕМЧУЖИНА – ОЗЕРО ХАНКА, ЕДИНСТВЕННОЕ ТРАНСГРАНИЧНОЕ ОЗЕРО РОССИИ. «ЧУДЕСА ПРИМОРЬЯ» ПРИВОДЯТ ПЯТЬ ПРИЧИН ДЛЯ ПОЕЗДКИ НА ХАНКУ.

1 ОТКРЫТЬ КУПАЛЬНЫЙ СЕЗОН

Если на море купальный сезон стартует не раньше конца июня, то на Ханке купаться можно уже в мае. Озеро довольно мелководное (средняя глубина 4,5 м, преобладающая глубина 1-3 м) и потому быстро прогревается. Уже в мае вода в озере может прогреться до +20°C. Благодаря своей мелководности и пологому дну озеро Ханка идеально подходит для отдыха с маленькими детьми. Есть, правда, и минусы. Из-за песчаного и илистого дна вода в озере постоянно мутная. А в разгар лета температура воды достигает +30 °С.

СПРАВКА

Озеро Ханка расположено на границе Приморского края и китайской провинции Хэйлунцзян. Площадь озера непостоянна и зависит от климатических условий: максимальная 5010 км², минимальная 3940 км². Это самый крупный пресноводный водоём на Дальнем Востоке и шестое по размерам водного зеркала озеро в России.



2 ПРОГНАТЬ ПОД ПАРУСОМ

Приехав на озеро Ханка, не удивляйтесь, если увидите волны и гоняющих по ним виндсерферов. В конце весны - начале лета вдоль озера дуют сильные ветра, что привлекает сюда любителей виндсерфинга. Тут даже проходят соревнования по этому виду спорта. Везти снаряжение с собой не обязательно. Все необходимое можно арендовать на местных базах отдыха.

3 ПОЛЮБОВАТЬСЯ ЦВЕТЕНИЕМ ЛОТОСА

В июле участки озера Ханка покрываются розовым ковром. Эта удивительная картина открывается во время цветения лотоса Комарова - реликтового растения, занесенного в Красную книгу России. Кстати, про лотос и Ханку существует красивая легенда. Она гласит, что на берегу озера жил парень Энтон, который любил красавицу Эйну. ►





Она использовала юношу и приказала ему исполнить свой каприз – принести в подарок то, что до этого никто не видел. Энтюй целый год путешествовал по миру, но так и не смог найти ничего подходящего и разочарованный вернулся к возлюбленной. В Энтюя была влюблена другая девушка – Лота. Видя страдания юноши, она попросила богов исполнить желание Эйны и бросилась в воды Ханки, превратившись в красивый цветок. Энтюй сорвал бутон и добился любви капризной красавицы, сердце которой растаяло. В честь девушки, пожертвовавшей собой, цветок назвали лотосом, а Ханка каждый год плачет по Лоте, ее воды становятся мутными от слез.

4 ПОЙМАТЬ ВЕРХОГЛЯДА

Ханка – рай для любителей рыбной ловли. В озере обитает 74 вида рыб, из которых более 20 видов относятся к промысловым: сазан, верхогляд, амурский сом, щука, толстолобик, белый амур, змеёголов, карась, монгольский краснопер и др.

Любое рыболовное снаряжение можно арендовать на базе отдыха. При желании и за определенную плату для вас организуют выезд на катере в самое «рыбное место» на озере, где вы гарантированно не останетесь без улова.

СПРАВКА

В 1990 году на берегах озера был создан Ханкайский государственный природный заповедник, который включил в себя часть акватории, а также пойменные, плавневые и дельтовые озера его побережий. Территория заповедника состоит из пяти участков, окруженных охранной зоной и расположенных в шести административных районах Приморского края. Чуть раньше, в 1986 году, на китайской стороне озера был создан заповедник «Синкай-Ху». 25 апреля 1996 года правительства РФ и КНР подписали соглашение о создании на базе двух соседствующих природоохранных организаций международного заповедника «Озеро Ханка». Сегодня он играет огромную роль в сохранении многих видов водных и околоводных птиц и животных, благодаря чему в 2005 году Ханкайский заповедник был наделен статусом биосферного резервата ЮНЕСКО.



с. Камень-Рыболов
Озеро Ханка
г. Владивосток

5 СТАТЬ БЕРДВОЧЕРОМ

Поклонникам дикой природы, в особенности орнитологам-любителям, на берегах Ханки откроется удивительно богатый для наблюдения и фотографирования птичий мир.

Однако на «охоту» за пернатыми любителям бёрдвочинга следует отправляться на другую – восточную – сторону озера, на участки Ханкайского государственного заповедника в Черниговском и Спасском районах Приморья. Дирекцией заповедника разработаны несколько экскурсионных маршрутов для экотуристов по Ханке и прилегающим к ней водоемам. Также предусмотрена возможность самостоятельного посещения туристами отдельных участков в целях экологического туризма, наблюдения за птицами и фотосъемки за определенную плату. Все эти и другие услуги можно получить в офисе заповедника, который расположен в городе Спасске-Дальнем. О

Китайцы

ПРОИСХОЖДЕНИЕ НАЗВАНИЯ ОЗЕРА ДО СИХ ПОР ТОЧНО НЕ УСТАНОВЛЕНО. В.К. АРСЕНЬЕВ, ПОСЕТИВШИЙ ХАНКУ В 1902 ГОДУ, УПОМИНАЛ, ЧТО ПРИ ЛЯОСКОЙ ДИНАСТИИ ХАНКА НАЗЫВАЛОСЬ БЕЙЦИН-ХАЙ. ЕЩЕ ОДНО СТАРИННОЕ ЕГО НАЗВАНИЕ - «ХАНКАЙ-ОМО» - «МОРЕ ПТИЧЬИХ ПЕРЬЕВ». ПО-КИТАЙСКИ ОЗЕРО НАЗЫВАЕТСЯ СИНКАЙ-ХУ, ЧТО ЗНАЧИТ «ОЗЕРО ПРОЦВЕТАНИЯ И БЛАГОДЕНСТВИЯ». ВОЗМОЖНО, СОВРЕМЕННОЕ НАЗВАНИЕ ОЗЕРА ПРОИЗОШЛО ОТ СЛОВА «ХАНХАЙ», ЧТО ЗНАЧИТ «ВПАДИНА».

КАК ДОБРАТЬСЯ

Административный центр Ханкайского района – село Камень-Рыболов – связан регулярным автобусным сообщением с Владивостоком и Уссурийском. Добраться в другие населенные пункты Ханкайского района можно на муниципальных автобусах, которые регулярно ходят из районного центра, или на личном транспорте по трассе А-182 (Михайловка – Хороль – Турый Рог).

ГДЕ ОТДОХНУТЬ

Озеро Ханка омывает территорию сразу шести районов Приморья. Но популярностью у туристов пользуется побережье, расположенное в пределах Ханкайского района. Многочисленные базы отдыха тянутся по побережью от Камня-Рыболова до расположенного на границе с Китаем Турьего Рога. Они предлагают туристам комфортабельные домики и сопутствующие услуги.



ЛЕТО. МОРЕ. СЁРФИНГ


фото: Юрий Смитюк

ДУШЕВНЫЕ ВЕЧЕРНИЕ ПОСИДЕЛКИ У КОСТРА, ОБЩЕНИЕ С ЕДИНОМЫШЛЕННИКАМИ, ПЕСНИ ПОД ГИТАРУ, СВЕЖИЙ ВОЗДУХ И, САМОЕ ГЛАВНОЕ, МОРЕ И ВОЛНЫ В НЕОГРАНИЧЕННОМ КОЛИЧЕСТВЕ. ВСЕ ЭТО СЕРФ-ЛАГЕРЬ SWELL, УЖЕ НЕ ПЕРВЫЙ ГОД РАДУШНО ПРИНИМАЮЩИЙ ЛЮБИТЕЛЕЙ «ПОЙМАТЬ ВОЛНУ» СО ВСЕХ УГОЛКОВ СТРАНЫ.

С мая по октябрь на острове Русский на полуострове Ахлестышева функционирует сёрф-лагерь и сёрф-школа Swell. Это единственная школа серфинга во Владивостоке, имеющая стационарное размещение в черте города.

На занятиях в школе вы узнаете основы безопасного сёрфинга, научитесь преодолевать прибой, ловить волны, вскакивать на доску, кататься вдоль волны и выполнять простые повороты. А если вы уже не первый раз на сёрфе, то вспомните, как кататься, под руководством инструкторов на новом споте либо просто воспользуйтесь прокатом оборудования.

В лагерь можно приехать в любое время и отдохнуть, загорать, общаться, петь песни под гитару или просто валяться в гамаке под звездами, а можно



разместиться со своей палаткой (или взять в аренду) или пожить в комфортных условиях в юрте, больших шатрах, кемпере или двухэтажном домике. В лагере есть электричество и питьевая вода, душ, туалет, кухня, баня на дровах. Курение и алкоголь – под запретом. Так же, как и шумные посиделки. Swell – это территория спорта, здоровья и отдыха.

Помимо сёрфинга можно отправиться на морскую прогулку на каяках и SUP-досках или сходить в пешую экскурсию по живописным местам Русского острова.

Для самых маленьких гостей в лагере есть детская площадка, проводятся детские SUP прогулки с родителями и уроки серфинга.

Лагерь Swell уже стал популярным. Летом здесь всегда многолюдно. Отдохнуть и «посерфить» сюда едут со всей страны. Даже персонал лагеря – молодые ребята из разных регионов. Но всех их объединяет свобода и любовь к морю и волнам. ○

**Серф-лагерь Swell
во Владивостоке:**

☎ +7 953 219 33 77
📍 swellvl



НЕЗЕМНАЯ КРАСОТА

МЫС БРЮСА – ОДНО ИЗ САМЫХ ЖИВОПИСНЫХ МЕСТ НА ПОБЕРЕЖЬЕ ПРИМОРЬЯ. А ЕЩЕ ЭТО МЕСТО С ОСОБОЙ ЭНЕРГЕТИКОЙ. ДАВНО ЗАМЕЧЕНО, ЧТО ИМЕННО В ТАКИХ УГОЛКАХ ЗЕМЛИ И ПОЯВЛЯЮТСЯ МАЯКИ.

ТЕКСТ: Илья Владыко
ФОТО: Евгений Коновалов,
Александр Петров



МЕСТО СИЛЫ

Наверное, у каждого есть свое место силы. Место, куда ты можешь возвращаться бесконечно. Место, где ты приводишь мысли в порядок. Или вообще можешь на время забыть обо всех мыслях, отключиться от всех проблем и забот. Место, где ты подзаряжаешь батарейки.

Для кого-то это таежный уголок или горная вершина, озеро, речка или места детства. Для меня такое место – в 180 километрах от Владивостока. Но расстояние – ничто. Ты прыгаешь в машину и через пару часов оказываешься на другой планете. Нереальные ландшафты, грохот разбивающихся о скалы волн, соленый ветер, сбивающий с ног, рвущиеся на небе облака. Ощущение, что ты где-нибудь на Фарерских островах или в Исландии. Но это Россия. Это Приморье. Это мыс Брюса.

Хотя с названиями есть некоторая путаница. К примеру, стоящий тут маяк то ли маяк Брюса, то ли маяк Буссе, то ли Бюссе. Да и в честь кого назван мыс, тоже доподлинно неизвестно.

КТО ТАКОЙ БРЮС?

Эти места впервые были описаны и нанесены на карту в 1855 году экипажами английских военных кораблей «Винчестер» и «Барракуда», а в 1862 году полуостров вторично был описан гидрографической экспедицией подполковника Бабкина. Имя Брюса встречается и на карте Бабкина, изданной в 1865 году, и на английской карте, изданной в 1868 году. Вероятно, англичане дали название полуострову и мысу по фамилии английского адмирала Брюса, который в 1855 году командовал эскадрой, посетившей оставленный Петропавловск-Камчатский. Память об английском адмирале постепенно стерлась, но зато возникла новая версия о том, что название увековечило имя сподвижника Петра I графа Якова Вилимовича Брюса. Какая из этих версий истинная, узнать уже невозможно.

Маяк на полуострове Брюса был построен в 1911 году. Его строительством руководили французские специалисты. Внешний вид его сохранился до настоящего времени. Он представляет собой белую ▶



ПРИРОДА - САМЫЙ ЛУЧШИЙ
СКУЛЬПТОР. И СТОЯ ЗДЕСЬ,
НА КРАЮ ЗЕМЛИ, У МУДРОЙ
КАМЕННОЙ ЧЕРЕПАХИ, НЕ
ХОЧЕТСЯ НИКУДА ТОРОПИТЬСЯ.
ХОЧЕТСЯ ВДЫХАТЬ ПОЛНОЙ
ГРУДЬЮ МОРСКОЙ ВОЗДУХ И
НАСЛАЖДАТЬСЯ МОМЕНТОМ



рящей Черепахи. Это название, как нетрудно догадаться, народное и появилось благодаря камню в форме черепахи на самом краю скалы. Камень действительно напоминает рептилию, которая словно приподнимается и вглядывается за горизонт. Чуть подальше еще одна живописная скала, напоминающая верблюда, пьющего воду.

Природа - самый лучший скульптор. И стоя здесь, на краю земли, у мудрой каменной черепахи, не хочется никуда торопиться. Хочется вдыхать полной грудью морской воздух и наслаждаться моментом. О

Как добраться:

Полуостров Брюса расположен недалеко от пос. Славянка в Хасанском районе Приморского края. Добраться можно как на собственном транспорте, так и на рейсовом автобусе из Владивостока. Расстояние от краевого центра примерно 180 км.

шестигранную каменную башню высотой 10 м, соединенную с одноэтажным каменным зданием. Сначала путь кораблям в море освещала керосиновая лампа, а в туман - колокол. В 1938 году на маяке был установлен колокол, снятый в начале 1930-х годов с одной из церквей. Попастъ на территорию маяка нельзя - это режимный объект Министерства обороны. Но и без маяка тут есть что посмотреть.

ВЕРБЛЮД И ЧЕРЕПАХА

Мыс Брюса - это настоящее чудо природы! Он представляет собой базальтовые колонны - застывшие потоки магмы, которые когда-то вырвались из недр на поверхность земли. По этим колоннам можно попрыгать, полазить, но лучше соблюдать осторожность. Тем более, что тут постоянно дуют сильные ветра. В ясную погоду с мыса можно даже увидеть Владивосток и остров Русский.

Вообще, все побережье полуострова Брюса очень живописно. По скалистым берегам проложена тропа. Прогуляйтесь по ней и насладитесь пейзажами. Уверяю, прогулка будет долгой из-за частых остановок на фотографирование.

Финальной точкой маршрута будет мыс Па-



В ПОИСКАХ Азии

ЕСЛИ ОКУНУТЬСЯ В ЖИЗНЬ ВЛАДИВОСТОКА, ТО ПОНИМАНИЕ БЛИЗОСТИ АЗИИ НЕ ЗАСТАВИТ СЕБЯ ЖДАТЬ. КИТАЙСКИЕ ЗАБЕГАЛОВКИ, МАГАЗИНЫ КОРЕЙСКОЙ КОСМЕТИКИ, ПРАВОРУЛЬНЫЕ ЯПОНСКИЕ АВТОМОБИЛИ. В КИНОТЕАТРАХ ПЕРИОДИЧЕСКИ ПРОХОДИТ ПОКАЗ ФИЛЬМОВ ИЗ СТРАН АЗИИ, А В МЕСТАХ ОТДЫХА МОЖНО УВИДЕТЬ, КАК МОЛОДЕЖЬ ТАНЦУЕТ К-ПОП. И ДАЖЕ МЕСТНЫЕ ЖИТЕЛИ В ШУТКУ МОГУТ ПРИВЕТСТВОВАТЬ ДРУГ ДРУГА НА КИТАЙСКИЙ ИЛИ ЯПОНСКИЙ МАНЕР. «ЧУДЕСА ПРИМОРЬЯ» СОСТАВИЛИ ГИД ПО АЗИАТСКОМУ ВЛАДИВОСТОКУ.

ТЕКСТ: Ольга Кускова

ЗАБЛУДИТЬСЯ В МИЛЛИОНКЕ

Сто лет назад во Владивостоке был свой Чайна-таун - район на берегу Амурского залива, где по своим законам проживали китайцы. В начале XX века там, по официальным данным, обитали 20 тысяч китайцев, по неофициальным - миллион. Отсюда и название - Миллионка. Квартал кишел лавчонками, магазинчиками, харчевнями, под прикрытием которых в самых глухих уголках внутренних дворов таились опиекурильни, дома терпимости, подпольные казино и пр. Кварталы Миллионки - это многочисленные арки, переходы, подворотни, балконы, лестницы, которые могут вас вывести с одной улицы на другую. Говорят, что в одном из домов спрятан целый ящик с золотыми монетами - часть «золотого запаса», вывезенного из России в октябре 1922 года.

Сегодняшняя Миллионка - это многочисленные кафе, ресторанчики, сувенирные лавочки, бутики, бьющие фонтаны, уличные музыканты. В переулках и дворах Миллионки можно познакомиться с тогдашними обителями этого квартала, выполненными в виде бетонных барельефов, или понять стиль жизни через гигантский мурал на стене одного из домов.

Где: ул. Пограничная, Семеновская, Фокина

ЗА ЖЕЛЕЗНЫЙ ЗАНАВЕС

Туристические поездки в КНДР никогда не были массовыми. Те, кто попадал на неделю за «железный занавес», возвращались домой переполненные чувствами. Но дух Страны Чучхе можно ощутить во Владивостоке. Достаточно лишь заглянуть в один из северокорейских ресторанов - «Пхеньян» или «Корё». Все аутентично, скромно и вкусно. Кухня в большинстве своем - подлинная. Блюда острые, для кого-то это непривычно. Надо заметить, что здешнее кимчи из капусты - одно из самых вкусных.

По выходным предлагают художественную программу. Пожалуй, это и есть та уникальная особенность, ради которой стоит сюда заглянуть. Исполняют популярные песни на русском и корейском языках. Так что можете услышать и лирическую с прекрасной мелодией «Пидульгию» (в переводе «Голубка») и веселую песню «Свист», где дают понять: не стоит быть легкомысленным свистуном, а если



хочешь понравиться девушке, то лучше трудиться на благо страны и народа.

Где: Ресторан «Корё» (Океанский пр-т, 20А), ресторан «Пхеньян» (ул. Верхнепортовая, 68В)

ПРИБОЩИТЬСЯ К ХАНАМИ И МОМИДЗИ

Ханами и момидзи не просто слова для почитателей японской культуры. Любование цветами или наблюдение за сменой окраски листьев осенью - важные традиции в Японии, которые восхищают и туристов. Владивосток за счет своей близости к Стране восходящего солнца тоже может похвастаться цветением сакуры и красными японскими кленами.

В мае цветет не только вишня, но и груша, и абрикос. Часто такие деревья можно встретить в черте города. В октябре рекомендуем вам посетить Ботанический сад и насладиться яркими красками осени. Здесь очень много красного клена. И даже есть настоящий уголок Японии.

Где: Ботанический сад ДВО РАН (ул. Маковского, 142) ▶



ДОСТИГНУТЬ ПРОСВЕТЛЕНИЯ

Это можно сделать в Саду камней. На специальном баннере отмечено, что «этот чудесный сад, словно частицу японской души и культуры, в дар городу Владивостоку преподнесла администрация префектуры Тояма».

Объект выполнен по всем культурно-эстетическим канонам японской ландшафтной архитектуры. Материалы, сформировавшие основу композиции, добыты и завезены из окрестной бухты Лазурная. Галька и гравий доставлены из Японии. Деревья и кустарники отобраны в Ботаническом саду. В итоге сам сад напоминает территорию буддистских монастырей. Посетив его, прогулявшись по каменным дорожкам, пройдя по извилистому мостовому переходу, задумавшись возле каменного фонаря, вы сразу станете ближе к Востоку. Здесь в приоритете не праздная прогулка, а сосредоточение, созерцание и размышление. Весной в саду цветет сакура, а по осени алеют клены.

Где: Сад дружбы Тояма-Владивосток (ул. Гоголя, 41).

ШОПИНГ ПО-КИТАЙСКИ

За этим - в «Китай-город». Здесь, как в Греции, есть все: от запчастей для авто до 1000 домашних мелочей, от постельного белья до предметов ин-

терьера. Кроме китайских торговцев с прилавками, забитыми дешевой одеждой, здесь можно найти магазинчики с китайскими чаями, азиатскими статуэтками, многочисленными соусами и приправами. Есть торговые лавки со всякими вкусняшками по хорошим ценам. Многие ценят возможность поторговаться. На самом верхнем этаже разместился фудкорт с отличными ценами и большим разнообразием еды.

Где: ТЦ «Китай-город» (ул. Выселковая, 39).

КИМЧИ СВОИМИ РУКАМИ

Национальная кухня - это отличная возможность окунуться в атмосферу той или иной страны. И мастер-классы здесь в помощь. Они позволят вам познать загадочную восточную культуру, покажут, как можно сочетать, казалось бы, несочетаемое. И это увлекательная экскурсия в мир азиатских кулинарных традиций. В ресторане «Эбису» можно приготовить популярные японские блюда. А в творческой мастерской «Ария вкуса» проводятся мастер-классы по душевной корейской кухне. Блюда имеют множество вариантов и тонкостей приготовления. Одних рецептов кимчи насчитывается сотни - у каждой хозяйки он свой. Участие детей только приветствуется.

Где: Ресторан «Эбису» (ул. Волгоградская, 7А, стр. 2), кулинарная студия «Ария вкуса» (ул. Завойко, 4А, 1 этаж).

ПРИРУЧИТЬ ДРАКОНА

В странах Азии дракон - воплощение силы небесной, несущей благо. Он - символ света, активности, богатства, счастья, дождя, плодородия, верховной власти, мудрости и бессмертия. В общем, понимаете, как важно быть с Драконом на одной волне? И здесь тон задает dragon boat. Грести на таких лодках китайцы начали еще 2000 лет назад. И чем дальше, тем больше и активнее. Интерес проснулся и в других странах. И в 1998 году «драконы» появились на водной глади Амурского залива.

Диковинный дракон на самом деле - это каноэ, которое украшено головой и хвостом мифического существа. И во время знакомства с Владивостоком можно получить дозу адреналина и азарта с веслом в руках, приручив этого «дракона». Никаких специальных навыков не требуется, возрастных ограничений нет. Достаточно лишь желания, далее небольшой инструктаж, и вот под задаваемый загребным ритм вы уже мчитесь по морской глади.

Где: Яхт-клуб «Семь футов» (ул. Лейтенанта Шмидта, 17), Центр развития гребли «Драконы Востока» (станция Санаторная, парк им. Лазо).

ЗАРЯЖАЕМСЯ ЭНЕРГИЕЙ БУДДЫ

Будда - духовный идеал, святыня, культурный символ для народов Востока и основатель одной из трех мировых религий. И приморцам, проживающим в непосредственной близости к народам Азии, этот образ знаком и понятен, как русская матрешка. И какого только Будду мы ни видели, путешествуя по странам АТР: смеющегося, сидящего с мешком, веером или жемчужинкой, лежащего, спящего, стоящего. Есть фигуры золотые, изумрудные, белые, выполненные из различных видов камня, бетона, керамики, вырезанные из дерева. Есть свой Будда и во Владивостоке. Да не один.

Океанский пр-т, 39. Это двухтонное гранитное изваяние создано на пожертвования японского народа. Его передали в дар Приморскому отделению «Российского Фонда Мира» ещё в 1993 году. Правда, Будде пришлось сменить несколько адресов, прежде чем он окончательно не обосновался напротив Покровского парка в сквере Восточной культуры. И это не просто Будда. Это - Будда Мира, хранитель душ воинов, сражавшихся и павших в войнах на Тихом океане. Улыбаясь своей загадочной божественной улыбкой, он символизирует нерушимый мир и сотрудничество народов стран АТР.

Державина, 3 (Орлиная сопка). Статуя Будды Амогхасиддхи появилась здесь в феврале 2020 ▶



корейских блюд, потолкаться в очереди к сковородкам, как когда-то корейские женщины за рецептами кимчи. Есть такая легенда, что, когда всевышний раздавал дочерям Евы красоту, корейские женщины отложили это на потом и побежали в очередь за рецептами кимчи. Рецептов этих в Стране утренней свежести великое множество. Вот и на праздники ими делятся в охотку. Демонстрирует свои возможности корейская бьюти-индустрия. Несколько баночек с кремами и гелями, и молодость задержится. Ну и какой праздник без корейских барабанщиков! Это невозможно описать, это нужно просто увидеть и услышать!

ПРИМЕРИМ ЯПОНСКОЕ КИМОНО

За этой традиционной японской одеждой не обязательно лететь в Страну восходящего солнца. Все вопросы можно решить во Владивостоке: выбрать, примерить, провести фотосессию и даже стать участником лекции о том, как правильно и с чем носить кимоно. Кстати, кимоно как-то сразу

меняет человека. Исчезают суетливость, расхлябанность, сутулость. Появляются достоинство, изящность и стать. Можно выбрать кимоно, богатое узорами. Иногда большой рисунок превращает кимоно в подлинную картину. Есть кимоно для торжественных

случаев. А кому-то может быть милее однотонное цветное кимоно, которое надевают, как правило, на чайную церемонию. Есть и мужские кимоно. Правда, в отличие от женских, они более скромные и лаконичные. Кстати, дизайнеры отлично вписывают кимоно в современный стиль и образ жизни.

Где: Прокат японских кимоно и аксессуаров AULA (ул. Верхнепортовая, 46), Магазин аутентичных кимоно из Японии Yohaku (Океанский пр-т, 21).

ОТДОХНЕМ, КАК НА КУРОРТАХ АЗИИ

Спа-салон хоть и классика жанра, но его посещение дает много возможностей - от хорошего настроения до полноценного отдыха. И если вы не поехали на курорт, то курорт «пришел» к вам. Во



Владивостоке богатый выбор спа-салонов с «азиатским» уклоном. Близость стран Азии все-таки играет свою роль. На выбор разные массажные и спа-программы - тайский, филиппинский, балийский массажи, руками, камнями, маслами, медом, с пилингом, скрабом, обертываниями, детокс-масками, уникальными энерго-восстанавливающими методами... В полной мере используется щедрость натуральной косметики. Программа возрождения может продолжаться от часа и до бесконечности.

Где: Jatu SPA (Набережная, 5В), KARUNA SPA (Набережная, 5В), SPAFESTA (Петра Великого, 8), Thai SPA (Светланская, 63/10), Bali (Некрасовская, 48а), Посольство красоты (Абрекская, 6), Mali (Океанский пр-т, 15-а), Siam (Набережная 10).

ПОЧИФАНИМ?

Чифанить или чифанька - эти два однокоренных слова уже давно осели в словарном лексиконе приморцев. В переводе с китайского дословно означает «есть, кушать». А местные китайские забегаловки называют ласково «чифаньками». Здесь можно за небольшие деньги объесться мясом в кисло-сладком соусе «гобаджоу», стрелками чесно-

ка, рисом с овощами и еще выбрать что-нибудь из сотни блюд. Для жителей Владивостока поход в китайские чифаньки привычное дело. Подходят они и для плотного обеда, и для праздничной вечеринки, а вот для туристов это настоящий гастрономический аттракцион.

Но китайскими «чифаньками» азиатский общепит Владивостока не ограничивается. В городе достаточно кафе и ресторанчиков, где можно отведать блюда из самых разных стран Азии, в том числе японский рамен, корейский пибимпаб, тайский Том Ям, сингапурские дамплинги, вьетнамские блинчики нэм и пр.

Где: Паназиазиатский ресторан Zuma (ул. Фонтанная, 2), ресторан японской кухни Идзакая EN (ул. Бестужева, 35Б), ресторан корейской кухни Gangnam (ул. Светланская, 9Б), ресторан индийской и южно-азиатской кухни Jimmy! Jimmy! (ул. Батарейная, 1), эко-ресторан китайской кухни Koopjoot (Океанский пр-т, 48А), тайский ресторан Siam (ул. Светланская, 7), Umami Ramen Club (ул. Пограничная, 6), «Цап-ля» (ул. Пограничная, 10), азиатское бистро Singapura (ул. Адмирала Фокина, 1А). ○

года аккурат к празднованию тибетского Нового года. Эта 10-тонная фигура символизирует бесстрашие, избавление от страхов и опасностей, и благоприятствует успешному завершению любых позитивных начинаний.

10-ТОННАЯ СТАТУА БУДДЫ СИМВОЛИЗИРУЕТ БЕССТРАШИЕ, ИЗБАВЛЕНИЕ ОТ СТРАХОВ И ОПАСНОСТЕЙ, И БЛАГОПРИЯТСТВУЕТ УСПЕШНОМУ ЗАВЕРШЕНИЮ ЛЮБЫХ ПОЗИТИВНЫХ НАЧИНАНИЙ.

В общем, не бояться и только вперед! Считается, что после закладки реликвий статуя Будды начинает излучать во всех направлениях свою силу. Если есть желание стать частью потока положительной энергии, нужно встать рядом и загадать желание, желательное направленное на большое число людей - например, финансового процветания, здоровья, удачи, счастливой жизни и любви.

ПОД РИТМЫ К-РОП

Вот уже несколько лет во Владивостоке в середине октября проходит День Кореи. Это мероприятие позволяет нырнуть с головой в историю, культуру и гастрономию Страны утренней свежести. На площадке можно постичь азы по приготовлению



ЛОТТЕ ОТЕЛЬ ВЛАДИВОСТОК Один день из моего путешествия



Я много путешествую, но никогда не была во Владивостоке. Дальний Восток мне, жителю Москвы, всегда казался чем-то далеким и не особо интересным. «Провинция с огромными пустыми расстояниями, низким уровнем сервиса и неразвитой инфраструктурой», - думала я. Но, забегая вперед, скажу, что очень сильно ошибалась. Огромное спасибо друзьям, которые уговорили меня посетить дальневосточную столицу!

С чего начинается любое путешествие? С поиска гостиницы! Мы изучили несколько популярных сайтов с отзывами, приняли решение ни в чем себе не отказывать, и выбрали пятизвездочный ЛОТТЕ ОТЕЛЬ ВЛАДИВОСТОК, тем более мы были знакомы ранее с сетью ЛОТТЕ в других городах и странах. Забронировали номер категории «Премьер Сьют Дабл».

Мы знали, что ЛОТТЕ предоставляет широкий спектр услуг, и скучно нам точно не будет. По приезде из аэропорта у входа нас встречал посыльный, который помог с багажом, а консьерж-менеджер с радостью рассказал о правилах и услугах отеля. Заселились достаточно быстро.



Номер очень порадовал: чистота, сдержанные пастельные цвета в интерьере, роскошная мягкая кровать, просторный шкаф-купе, удививший меня умный унитаз, а также все те мелочи, которые должны быть в пятизвездочной гостинице, но главное - завораживающий вид на «визитную карточку» города – Золотой мост.

На обед мы заглянули в ресторан на первом этаже со сложным, на первый взгляд, названием «Хэкимган». Приветливый администратор немного



позже объяснил, что оно объединяет природные достопримечательности Южной и Северной Кореи.

Ощущение, что находишься не в России, а в одно мгновение переместился в Страну утренней свежести. Стильный и сдержанный интерьер в зиатском стиле, натуральные материалы, такие как дерево и камень. Я долго разглядывала меню, так как глаза разбегались, хотелось попробовать все. Большое спасибо официанту, который посоветовал мне заказать ребрышки «Кальби».



Нежная тающая во рту говядина не оставила меня равнодушной! Перед началом трапезы нам принесли в качестве комплимента гречишный чай. Почти каждое блюдо сопровождается огромным количеством закусок, вместе с ребрышками мне подали рис, чашку супа из морской капусты, разнообразные корейские соленья, и, конечно же, ким-чи. Завершением трапезы стал освежающий пряный напиток (пунш) с нотками корицы и кедровым орехом. Сказать, что я наелась - ничего не сказать.

Вечер первого дня мы решили провести в Оздоровительном центре ЛОТТЕ и немного расслабиться. Записались на массаж, сходили в сауну и поплавали в бассейне. Утром проснулись довольно рано, уже в 7:30 спустились на завтрак в лобби-бар «Рандеву» на 2 этаже. На «шведском столе» представлены разнообразные местные и сезонные продукты, много свежей выпечки. Шеф-повар с командой взаимодействуют с гостями в зале, работает омлет-бар, где готовят горячие блюда из яиц. Позавтракав, мы отправились гулять по городу, но это уже совсем другая история.



ДВИЖЕНИЕ В ЛЕТО

ФОТО:
Николай
Синило

ПРИМОРЬЕ – КРАЙ ЗАПОВЕДНЫХ ПЛЯЖЕЙ И ОСТРОВОВ, НЕПРИСТУПНЫХ МЫСОВ И ОДИНОКИХ МАЯКОВ, ВЕЛЮРОВЫХ СОПОК И БИРЮЗОВОЙ ВОДЫ, ВЕКОВЫХ СОСЕН И МОРСКИХ ЖИВОТНЫХ В ЕСТЕСТВЕННОЙ СРЕДЕ ОБИТАНИЯ. ЗДЕСЬ МОРЕ СМЕШАЛОСЬ С ГОРЯЧИМ ЗАПАХОМ СМОЛЫ, А ЗВЕЗДЫ ПО НОЧАМ ПАДАЮТ И РАЗБИВАЮТСЯ О ВОДНУЮ ГЛАДЬ, ПРЕВРАЩАЯСЬ В СВЕРКАЮЩИЙ ПЛАНКТОН. МЫ ПОПРОСИЛИ ИНСТРУКТОРОВ КОМАНДЫ ПУТЕШЕСТВИЙ «ДВИЖЕНИЕ» РАССКАЗАТЬ О САМЫХ ИНТЕРЕСНЫХ ЛЕТНИХ МАРШРУТАХ. ТАК ПОЛУЧИЛСЯ НАШ ТОП-8 МАРШРУТОВ ПО ПРИМОРЬЮ.



ТАТЬЯНА СТЕПАНОВА

ПОЛУОСТРОВ ГАМОВА

«Каждая экскурсия на Гамова – невероятное удовольствие. Именно здесь я вижу искреннюю детскую радость в глазах взрослых людей.

Только представьте, как вы идете вдоль побережья по тропе, где нет машин. Вас окружают уютные бухточки, вековые сосны, скалы, вдали в море резвятся тюлени-ларг, и дух захватывает от цвета воды. Она такая бирюзовая, что порой сложно поверить собственным глазам».



ИРИНА КАНЮКОВА

ОСТРОВ ФУРУГЕЛЬМА

«Для меня это лучшее место в Приморье! И пусть на острове можно отдохнуть не более 4 часов, и дорога дальняя, но пляж и море просто невероятные. Остров Фуругельма – заповедник, поэтому там нет домиков, палаток и очень мало людей. Виды с обзорных площадок фантастические, впечатляют заросли дальневосточных лиан и кристально чистое море. А белоснежный песок?! Желаю каждому прогуляться босиком по этому невероятному песку и искупаться в заповедной воде».



АЛЕКСАНДР МАЛЬЦЕВ

ОСТРОВ ПУТЯТИНА

«Пожалуй, это самая насыщенная однодневная экскурсия. На катере сначала дойдем до одинокого маяка, стоящего посреди моря, пообщаемся с тюленями-ларга, а после высадимся в мраморной бухте. Насладимся мрамором и купанием. Дальше отправимся к сивучам, рассмотрим их на расстоянии вытянутой руки и высадимся уже в бухте с песчаным пляжем.

В этом путешествии максимум удовольствия и впечатлений: маяк, красивые острова, общение с тюленями-ларга и сивучами, прекрасные панорамы, неприступные скалы посреди моря, разные пляжи – и мраморный, и песчаный. А еще у острова богатая история, которую мы обязательно рассказываем».



АЛЕКСЕЙ ЛЫСЕНКО

ОСТРОВ АСКОЛЬД

«Остров Аскольд соседствует рядом с островом Путятина, но они совершенно разные. Путятина очень солнечный, гостеприимный, уютный. Аскольд – темпераментный, суровый, часто капризный, но такой притягательный. Это остров маяков и талантливых предпринимателей, место охоты царских особ и гениальных военно-фортификационных сооружений. Он нередко окутан туманом, но панорамы, которые внезапно открываются перед глазами, всегда впечатляют. На пути к острову подходим к лежбищу тюленей-ларга, а после маршрута обходим его на катере, чтобы рассмотреть маяки не только с земли, но и с воды».



ЕКАТЕРИНА
ПРОТОПОВА

ТРИОЗЕРЬЕ

«Я больше люблю водить активные маршруты, где ходим много, но в эту бухту всегда возвращаюсь с удовольствием. Мне



ФОТО: Иван Ефремов

нравится изумрудная вода в бухте, белоснежный пляж и атмосферный пирс. Когда устаю лежать на пляже и купаться, приглашаю туристов на прогулку. Сначала на мыс к огромным камням причудливой формы. На их фоне получаются отличные фотографии. Еще у нас есть секретная дикая бухта. Сюда мы убегаем, когда на основном пляже слишком шумно».



ОЛЬГА ГОСТЕВА

ТРИ ГРАНИЦЫ И ПОЛУОСТРОВ КРАББЕ

«Нам нравится сочетать в экскурсиях красивую природу и историю. В экскурсии «Три границы и полуостров Краббе» сначала показываем туристам уникальное место – стык границ трех государств – России, Северной Кореи и Китая. В июле-августе здесь цветут лотосы. Их очень много. С этим местом связаны важные исторические события, обязательно о них рассказываем. После открываем туристам очарование полуострова Краббе. Обходим его на катере, показываем самые интересные места. Это и кекур «Пьющая утка», и гроты «Берег каменной сказки», и лежбище тюленей-ларга. День завершаем купанием в чистой воде».



ЕВГЕНИЯ
АДАМЕНКО

ОСТРОВ ПЕТРОВА

«Остров Петрова – место, куда я возвращаюсь с удовольствием каждые выходные. Это заповедный остров, который славится тисовой рощей и легендами. Путешествие двухдневное, поэтому у него особая атмосфера. Вечером мы делаем костер и общие посиделки, готовим чай в котелке или глинтвейн, общаемся, знакомимся ближе, ▶



ФОТО:
Николай
Синило

много шутим и много смеемся. Утром люблю проводить зарядку для туристов на берегу моря. Обязательно оставляю время на купание и пляжный отдых. Это прекрасное место для перезагрузки».



АЛЕКСАНДРА ТРОФИМОВА

БУХТЫ ПРОСЕЛОЧНАЯ И ЗАРЯ

«Заповедные пляжи – особые места. Они красивые и практически безлюдные даже в августе. Здесь спокойствие и умиротворение, здесь нетронутая природа и единение с ней. В Приморье везде красиво. У нас нет более или менее красивых локаций. Они все просто потрясающие, поэтому туристам сложно выбрать из 50+ экскурсий только две или три. Бухты Проселочная и Заря – просто магия. Их невозможно описать словами, вы должны это увидеть! Мы будем гулять в диких местах, греться на пляже с заповедным песком и купаться в заповедной воде. Есть ли более идеальное двухдневное путешествие? Не знаю».

Лето в Приморье – это не только море, пляжи и острова. Это и сезон сплавов по рекам. Наши реки –

Тигровая, Партизанская, Киевка – отлично подходят для новичков и туристов без опыта. Плавать уметь не нужно, все необходимое снаряжение – весло, каска и спасательный жилет – выдаются. Принять участие может любой турист без подготовки, возраст 7+.

Подробнее о сплавах расскажут профессиональные инструкторы.



ИЛЬЯ ГОСТЕВ

РЕКА ПАРТИЗАНСКАЯ

«Партизанская – спокойная река. Отличный вариант, чтобы расслабиться, получить эстетическое удовольствие от окружающей природы, накупаться вдоволь и попробовать себя в роли водника. Во время перехода по реке мы много фотографируем, поем, шутим. Обязательно делаем остановку на отдых, разводим костер и готовим фирменный чай. Можно брать удочки и рыбачить. После сплава идем гулять на скалу Орел. С нее открывается вид на реку и горные вершины. Здесь и завершается насыщенное путешествие групповым фото на память».



ФОТО:
Дмитрий
Осипчук



АЛЕКСЕЙ КАЛГАНОВ

РЕКА ТИГРОВАЯ

«Тигровая самая любимая река у наших туристов, но сплавы по ней бывают только весной после таяния снегов или в августе после тайфунов.

Во время сплава мы проходим все возможные препятствия на реке: заломы, шиверы, порог и прижим. На середине пути делаем небольшой привал, чай на костре и идем на прогулку. С обзорной площадки открываются потрясающие виды Ущелья Дарданеллы.

Сплав по Тигровой – настоящее однодневное приключение, доступное каждому. Специальной подготовки не требуется».




ДМИТРИЙ ОСИПЧУК

РЕКА КИЕВКА

«Путешествие на эту реку двухдневное. На Киевке мы встретим такие препятствия, как расчески, перекаты, прижимы, заломы и основное препятствие на реке – порог. Но главный кайф – ночевка в палатке, ужин, приготовленный на костре, песни под гитару и звездное небо».


Второй день всегда активный. Идем на прогулку к Беневским водопадам или в скальный комплекс «Парк Драконов». С прошлого года делаем интересные комбинации «река + море». В первый день у нас сплав, а на второй день отдых в бухте Тасовой или посещение заповедного острова Петрова. Сплавы – это веселье, брызги и смех!»

Загорелись идеей отправиться в путешествие? Давно мечтали посетить заповедные острова, увидеть морских животных в естественной среде обитания или сплавиться по реке? Звоните или пишите организаторам команды путешествий «Движение». Пять лет они организуют экскурсии в места, завораживающие своей красотой. На сайте www.goprим.info можно посмотреть маршруты, узнать расписание, получить информацию об экипировке и познакомиться с командой инструкторов. O



ДВИЖЕНИЕ

КОНТАКТЫ:
 Организатор Ирина:
 +7 924 135 03 06
 Организатор Ольга:
 +7 950 289-63-68



www.goprим.info @primtravel



Гребешок КАК ДВИГАТЕЛЬ ТУРИЗМА

1 МАЯ В ПОСЕЛКЕ ВИТЯЗЬ ХАСАНСКОГО РАЙОНА ВПЕРВЫЕ ПРОШЕЛ ПРАЗДНИК «ДЕНЬ РОЖДЕНИЯ ГРЕБЕШКА», ГОСТЯМИ КОТОРОГО СТАЛИ БОЛЕЕ 800 ЧЕЛОВЕК. ОСЕНЬЮ ТАМ ЖЕ ПЛАНИРУЕТСЯ ПРОВЕСТИ МАСШТАБНЫЙ ГАСТРОФЕСТИВАЛЬ. ТАК НЕБОЛЬШОЕ МОРСКОЕ ХОЗЯЙСТВО ПО ВЫРАЩИВАНИЮ ГРЕБЕШКА СТАНОВИТСЯ ДРАЙВЕРОМ РАЗВИТИЯ СОБЫТИЙНОГО И ЭКОЛОГИЧЕСКОГО ТУРИЗМА В ОДНОМ ИЗ САМЫХ КРАСИВЫХ УГОЛКОВ ПРИМОРЬЯ.

В 2016 году успешный московский девелопер Василий Гребенников круто поменял свою жизнь. Поняв, что хочет жить с семьей у моря, он переехал во Владивосток. Искал новые сферы инвестирования и развития бизнеса. В итоге в 2019 году открыл в поселке Витязь ферму по выращиванию гребешка.

«Я рассматривал проекты, ориентированные на экспорт, - рассказывает предприниматель. - И в итоге пришел к идее создать ферму по выращиванию морского гребешка. Во-первых, в Приморье одни из лучших условий выращивания премиальных морепродуктов, потому что здесь чистая холодная вода. Во-вторых, рядом крупнейшие рынки сбыта, которые знают и любят нашу продукцию. Я принял участие в аукционе и купил водный участок. Рассчитывал нанять проектировщиков, подрядчиков, которые организуют весь технологический процесс, но в итоге пришлось все делать самому».

За опытом Василий Гребенников ездил в Японию. Сегодня в марикультуре и морской биологии понимает не меньше, чем в организации бизнес-процессов. Витязь как место для реализации проекта был выбран не случайно. Тут закрытая глубоководная бухта, чистая морская вода, хороший водообмен. В общем, идеальные условия для марикультурного хозяйства.

Вместе с владельцем фермы мы выходим в море посмотреть, что же такое морские огороды. Вообще, у Гребенникова было два участка - один в бухте Витязь, второй - в открытом море. Но в 2020 году второй огород уничтожил тайфун Майсак.

Выращивают гребешок в специальных садках на глубине до 15 метров. Там гребешок получает наибольшее количество фито- и зоопланктона, которыми он питается. Есть еще отдельные «грядки» для выращивания молоди. Самым деликатесным считается молодой двух-, трехлетний гребешок. Так что в этом году морской огород даст первый настоящий премиальный урожай.

Правда, об экспорте пока пришлось забыть. Сегодня 90 процентов гребешка с фермы отправляется в западные регионы страны. Срок доставки от Витязя до Москвы - сутки. Все больше столичных ресторанов работают с фермой Гребенникова. Интерес проявляют и приморские рестораторы.

Но не исключено, что уже этим летом пропорции потребления изменятся. На майских праздни-



ках тысячи приморцев приехали отдохнуть на Витязе. В праздничные дни фермеры продавали до 200 кг гребешка в день, что считается очень хорошим показателем. Появились и постоянные клиенты, готовые ехать на Витязь из Владивостока, чтобы купить свежее выловленный деликатес.

Уже этим летом Василий планирует открыть на базе фермы магазин, кафе и визит-центр, где можно будет узнать все о гребешке, о ферме и, конечно же, продегустировать этот моллюск. В дальнейших планах построить глэмпинг и даже яхтенную марину.

«Вместе с партнерами из компании «Сила ветра» хотим оборудовать тут пирсы, провести электричество, воду. Чтобы люди приходили сюда на катерах и яхтах и имели возможность провести комфортно тут несколько дней. Кроме того, рассчитываем на сотрудничество с нашими соседями - национальным парком «Земля леопарда». Туристы, приезжающие в тот же олений парк в Андреевке, могут также посещать нашу ферму», - делится планами Василий Гребенников.

Чтобы привлечь внимание к своему детищу и популяризировать гребешок, 1 мая в Витязе прошел праздник «День рождения гребешка». В сентябре планируется провести гастрофестиваль с участием ведущих шеф-поваров России. Предприниматель рассчитывает, что событийный, познавательный и гастрономический туризм в Хасанском районе с посещением морской фермы, а также исторических и живописных природных мест позволит увеличить продолжительность туристического сезона на юге Приморья и в конечном итоге способствовать развитию этой территории. ○

МОРЕ - МОЁ ВДОХНОВЕНИЕ!



КОМПЛЕКС АПАРТАМЕНТОВ «МОРЕ» - НОВЫЙ СОВРЕМЕННЫЙ ОТЕЛЬ, РАСПОЛОЖЕННЫЙ В САМОМ ЦЕНТРЕ ВЛАДИВОСТОКА

Из его окон открывается захватывающий вид на акваторию Амурского залива, Центральную площадь города и Золотой мост. В шаговой доступности от комплекса находится знаменитый квартал Миллионка, а также сувенирные магазины, супермаркет, рестораны, кинотеатр, парк аттракционов и главная достопримечательность – МОРЕ! К услугам гостей 35 номеров с полностью оборудованными мини-кухнями и ванными комнатами. Авторский дизайн.

Бесплатный WI-FI, кондиционер, SMART-TV.

Мы позаботились о здоровье наших гостей! В каждой кухне мы установили водные фильтры с тройной степенью очистки. Абсолютная безопасность для новорожденных, людей с аллергиями и чувствительным пищеварением.

В большинстве апартаментов установлены стиральные машинки и сушилки для белья. При этом для всех гостей мы предлагаем услуги гостевой прачечной, доступной 24 часа в сутки. Сушильная машина и порошок предоставляются.



В комплексе апартаментов «МОРЕ» забронировать номер можно на любой срок – от одних суток до 11 месяцев и более. При этом тарифы подбираем индивидуально, учитывая пожелания гостей.

Море – мое вдохновение! Погружение начинается!

КОМПЛЕКС АПАРТАМЕНТОВ «МОРЕ» 3*

📍 Владивосток, ул. Тигровая, 30 (7 и 8 этажи)
☎ 8 800 600 16 30
☎ 8 902 528 0609
✉ moreapartments2021@gmail.com
www.more-aparthotel.ru



- кружки • магниты • футболки
- открытки • брелоки • игрушки
- крутые подарки

vk/bysunduk.com



• Сувениры • Подарки • Владивосток



то, что нравится дарить

Владивосток, Фокина 10А

morevl.com

+7 (914) 332-00-65



Большой выбор
крутых подарков
про Владивосток
и не только



Одежда собственного
производства,
созданная в команде
с местными
художниками



Магазин в самом
сердце города
Владивостока — Арбат

morevl.com



«ТЁПЛОЕ МОРЕ» — БОЛЬШОЙ И СОВРЕМЕННЫЙ ГОСТИНИЧНЫЙ КОМПЛЕКС ДЛЯ КОМФОРТНОГО СЕМЕЙНОГО ОТДЫХА.

ОСОБЕННОСТЬЮ ОТЕЛЯ ЯВЛЯЕТСЯ РОСКОШНАЯ ВОЗМОЖНОСТЬ НАСЛАЖДАТЬСЯ НАГРЕТОЙ ОКЕАНСКОЙ ВОДОЙ КРУГЛЫЙ ГОД. ПРИЯТНАЯ ПО ТЕМПЕРАТУРЕ И ПОСТОЯННО ОБНОВЛЯЕМАЯ МОРСКАЯ ВОДА ДОСТУПНА В ДВУХ ДЕЙСТВУЮЩИХ НА ТЕРРИТОРИИ КОМПЛЕКСА БАССЕЙНАХ — ОТКРЫТОМ И КРЫТОМ.



Лето круглый год!

- БАССЕЙНЫ С ТЕПЛОЙ МОРСКОЙ ВОДОЙ

- УЮТНЫЕ НОМЕРА И КОТТЕДЖИ С ВИДОМ НА МОРЕ

- СПА, САУНА И ХАМАМ

- РЕСТОРАН И БАРЫ

- БИЛЬЯРД



ПГТ. СЛАВЯНКА (НЕРПА), ПРИМОРСКИЙ КРАЙ,
SLAVYANKA, PRIMORSKY TERRITORY
ТЕЛ.: 8(423)272-50-10 (+7 914 792 5010),
230-16-71, 272-50-16

WWW.ТЁПЛОЕМОРЕ.РФ WWW.WARMSEA.RU

